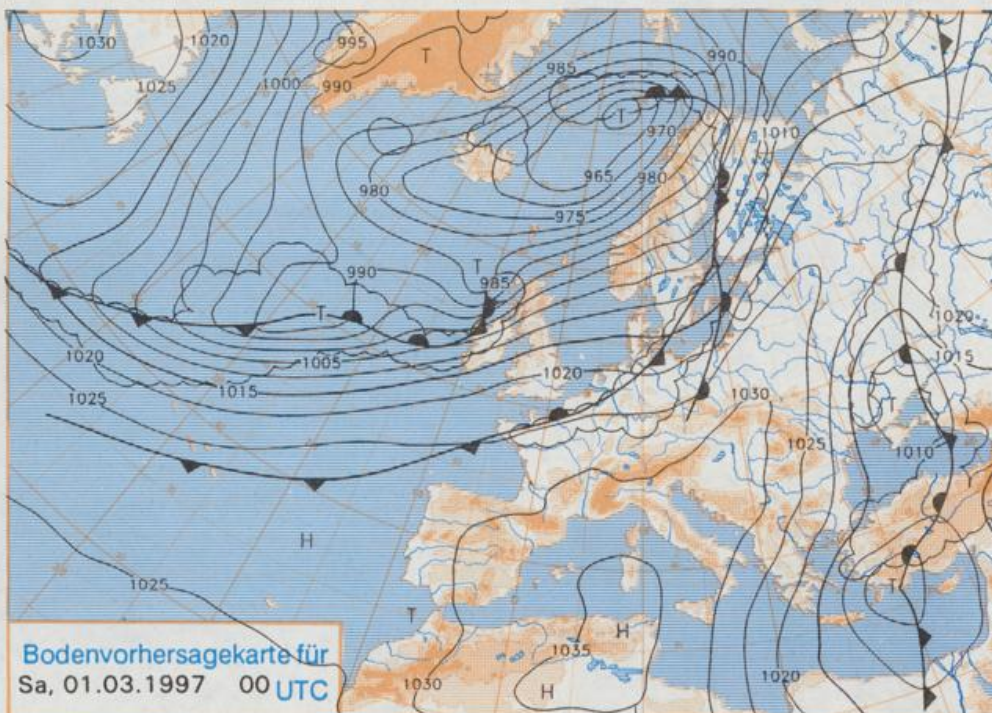


Stereographische Projektion 1 : 60 000 000 60°N



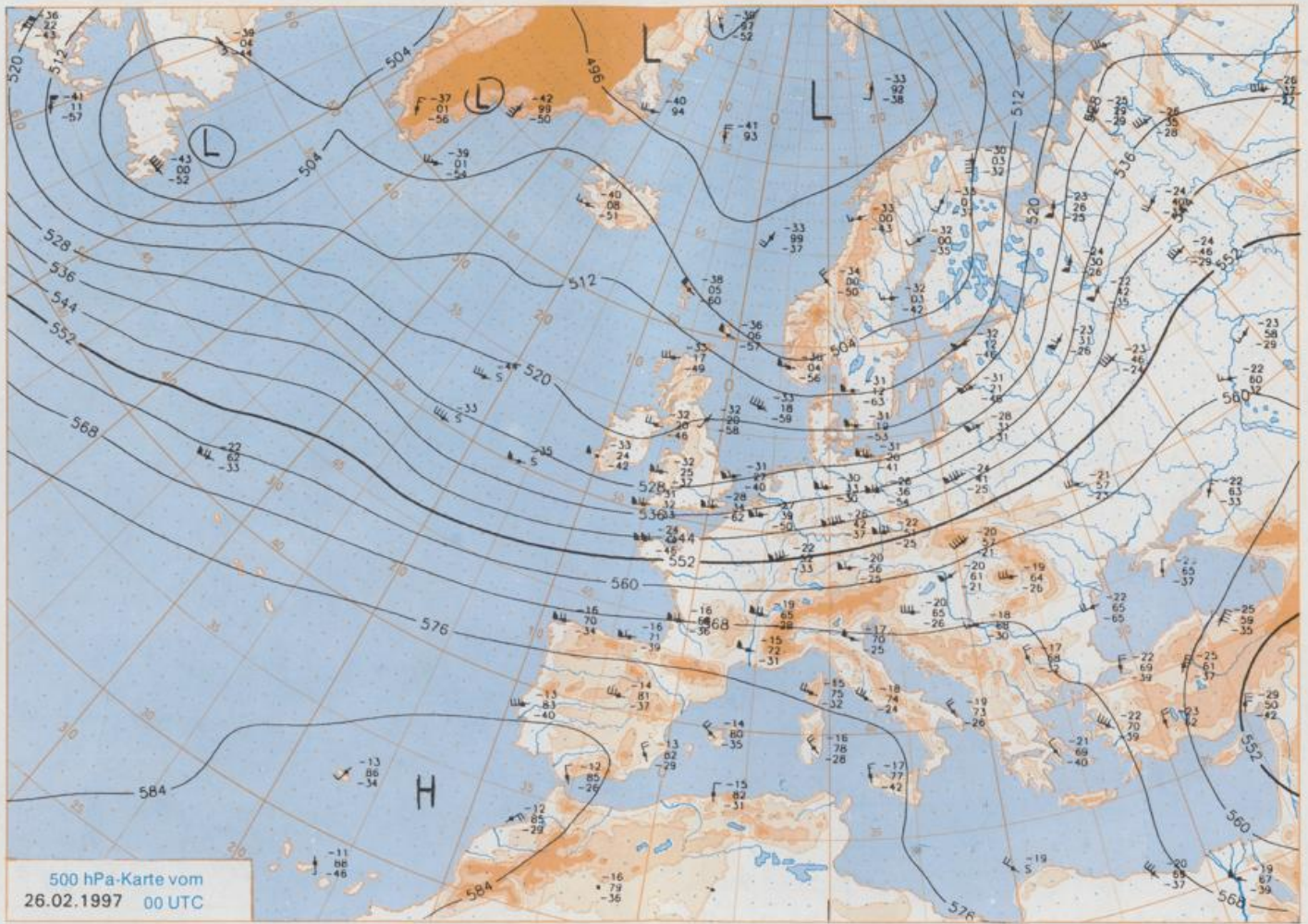
### Deutschland-Vorhersage für Freitag, 28.02.97

Eine weite Teile West- und Mitteleuropas überdeckende und bis nach Skandinavien weisende Hochdruckzone wandert südostwärts ab. Damit wird der Weg frei für atlantische Tiefausläufer. Eine Warmfront überquert den Norden Deutschlands ohne größere Wetterwirksamkeit. Die nachfolgende Kaltfront erfaßt am Abend den Westen und Norden.

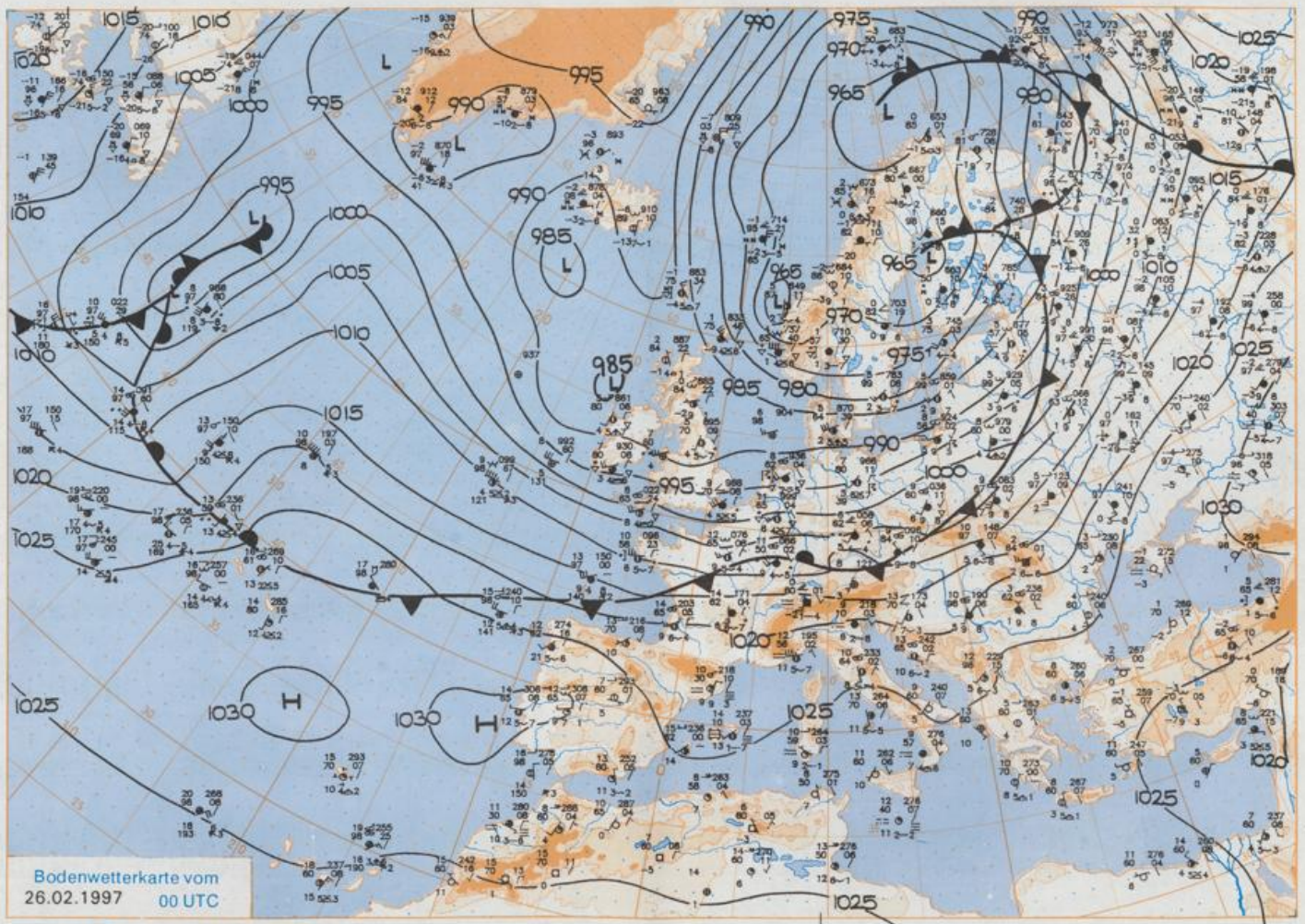
Am Freitag ist es nach kalter Nacht, die in Gebieten mit geringer Bewölkung (vornehmlich im Osten und Südosten) leichten Frost bringt, zunächst heiter. Im Tagesverlauf ziehen nördlich der Mittelgebirge Wolkenfelder durch, aber nur in Schleswig-Holstein regnet es etwas. Zum Abend verdichtet sich im Westen und Norden die Bewölkung, und später regnet es dort. Die Tageshöchsttemperaturen liegen um 10°C. Der Wind weht schwach bis mäßig aus süd- bis südwestlicher Richtung.

### Weitere Aussichten für Samstag, 01.03.97

Durchzug stärkerer Bewölkung und örtlich etwas Regen. Im Norden am Nachmittag Wolkenauflockerungen. Wenig Temperaturänderung.



Stereographische Projektion 1 : 30 000 000 60°N



Stereographische Projektion 1 : 30 000 000 60°N

Wettermeldungen von Mittwoch, dem 26. Februar 1997 06 UTC

Station	Bar.-höhe (m)	Luftdr. red.NN (hPa)	Wetter	Wind km/h	Deutschland					Sonne Vort. Std.	RR 24h mm	Schnee höhe cm	Extremwerte der Lufttemperatur der Dekade vom 21.02. bis 28.02.				
					Temperatur (Grad C)		Nacht		Tmax				Tmin	Datum			
					Tau-punkt	Max Vortag	Mittel 2m	2 m							5 cm		
Helgoland	8	992.9	Regen	WSW 22	3,7	3,1	7,3	6,0	3,7	4	7,0	2	1953	11,1	24,02.1990	-10,2	22,02.1956
List / Sytt	29	992.0	wolkig	W 22	3,9	2,9	7,5	5,8	3,9	3	6,1	0	1937	10,9	24,02.1990	-13,7	21,02.1963
Luck	17	992.3	stark bew.	W 13	4,4	3,1	8,6	6,8	4,3	3	6,3	0,0	1974	12,3	21,02.1990	-17,0	23,02.1986
Husum	37	993.0	stark bew.	WSW 30	4,6	3,5	9,7	7,0	4,6	4	5,7	0,1					
Schleswig	48	993.1	Regen	WSW 17	4,8	3,2	9,8	7,6	4,6	4	3,0	0,2	1947	14,8	28,02.1959	-18,9	25,02.1956
Kiel	31	992.7	Regen	WSW 13	4,9	3,7	10,9	8,8	4,9	5	3,5	2	1940	16,0	28,02.1959	-18,6	25,02.1956
Westermarckd.	9	992.5	stark bew.	WSW 17	4,6	3,2	8,4	7,3	4,6	4	4,6	0,0					
Arkona	42	992.6	Schauer	WSW 30	5,8	3,9	10,6	7,8	5,3	4	4,1	0,9	1951	15,6	21,02.1990	-16,6	22,02.1963
Norderney	16	994.1	Schauer	WSW 26	5,6	4,0	9,8	8,0	5,0	4	5,0	4	1947	14,2	25,02.1961	-12,2	22,02.1956
Bremerhaven	11	994.2	Regen	W 28	6,2	4,4	11,2	9,3	5,6	5	4,8	10	1949	15,1	25,02.1961	-18,6	25,02.1956
Cuxhaven	12	993.8	Regen	W 18	5,6	4,2	11,0	8,8	5,5	4	5,7	2	1946	16,4	28,02.1959	-18,2	24,02.1947
Hamburg/Flugh.	15	993.8	Regen	SW 11	5,7	5,2	12,1	8,8	4,5	3	2,7	4	1891	17,2	28,02.1959	-22,4	25,02.1956
Lübeck	15	993.6	stark bew.	SW 11	4,8	4,0	12,2	9,5	4,7	4	3,3	14	1890	17,1	24,02.1990	-22,9	28,02.1929
Boltenhagen	17	993.4	wolkig	WSW 18	5,3	4,0	11,7	8,8	5,3	4	3,0	8	1951	16,5	28,02.1959	-22,6	23,02.1956
Schwerin	68	993.8	wolkig	SW 24	5,0	3,9	12,6	8,4	5,0	4	3,1	4	1947	16,9	28,02.1959	-22,4	25,02.1956
Warnemünde	10	992.9	Schauer	WSW 17	6,1	4,0	11,2	8,4	6,1	5	3,1	6	1951	17,0	21,02.1990	-16,3	23,02.1956
Teterow	50	993.8	Regen	SW 22	5,3	4,6	12,5	9,1	5,3	4	3,1	3	1947	16,6	21,02.1990	-22,5	23,02.1956
Berth	7	992.7	Schauer	SW 18	5,9	3,6	11,3	8,5	5,9	5	4,2	0,8	1967	17,6	21,02.1990	-17,1	21,02.1978
Greifswald	6	993.6	Regen	SSW 15	5,9	4,2	12,8	8,7	5,4	4	3,2	9	1951	17,7	21,02.1990	-27,2	23,02.1956
Ueckermünde	7	994.6	Regen	WSW 21	6,1	5,0	13,4	9,2	6,1	5	3,2	4	1951	17,6	21,02.1990	-25,8	23,02.1956
Emden	12	994.7	bedeckt	WSW 30	6,2	3,9	10,9	9,0	5,6	5	3,8	4	1947	15,2	25,02.1961	-20,0	25,02.1963
Oldenburg	20	994.8	stark bew.	WSW 24	6,4	4,2	12,5	9,7	5,6	5	3,6	11					
Bremen/Flugh.	5	994.8	Schauer	WSW 39	7,2	5,0	12,4	9,8	6,6	6	3,5	6	1890	18,5	26,02.1900	-20,5	23,02.1986
Sohta	78	995.2	stark bew.	WSW 24	6,7	5,5	12,1	8,8	5,6	5	3,2	14	1948	17,3	24,02.1990	-23,8	24,02.1956
Boizenburg	46	994.6	Schauer	WSW 22	5,6	5,1	13,3	8,9	5,0	4	3,9	11	1951	17,1	24,02.1990	-23,5	25,02.1956
Lüchow	18	995.5	Regen	SW 15	7,0	5,8	13,0	10,1	5,5	4	2,7	9	1955	16,7	24,02.1990	-27,0	22,02.1986
Seehausen/Altm.	23	996.5	stark bew.	WSW 24	7,0	5,4	12,9	9,2	6,0	4	1,8	12					
Marnitz	85	994.8	stark bew.	WSW 15	5,5	3,9	12,8	9,1	5,5	4	3,3	18	1951	16,9	21,02.1990	-23,4	24,02.1956
Neuruppin	39	995.9	Schauer	WSW 21	7,0	5,5	13,6	9,5	6,6	5	0,9	6	1958	17,7	21,02.1990	-23,8	27,02.1986
Neubrandenburg	80	994.6	Schauer	WSW 26	5,8	5,3	12,4	8,0	5,3	4	3,1	7					
Angermünde	55	995.4	leicht bew.	SW 24	6,6	6,5	13,1	10,2	6,6	7	0,4	7	1951	17,8	21,02.1990	-25,1	24,02.1956
Lingen	26	997.1	wolkig	W 21	6,3	4,9	13,0	11,0	6,3	5	1,5	7	1957	17,3	28,02.1959	-18,7	23,02.1956
Münst.-Osn./Flugh.	53	997.9	wolkig	WSW 39	7,8	3,7	12,9	10,2	6,5	6	1,2	15					
Osnabrück	97	997.3	wolkig	WSW 24	7,3	5,6	12,7	10,0	6,0	6	1,3	17	1952	17,3	28,02.1959	-18,3	22,02.1986
Diepholz	43	996.3	Schauer	WSW 35	7,5	4,5	12,5	10,5	7,2	6	2,9	7	1952	17,0	24,02.1990	-21,9	23,02.1956
Bad Seizufien	139	997.9	stark bew.	SW 21	7,0	4,9	12,5	10,6	5,8	5	0,5	14	1935	19,0	24,02.1990	-18,8	24,02.1956
Hannover/Flugh.	59	996.9	Schauer	WSW 26	7,2	4,0	13,2	10,8	6,0	5	1,6	24	1936	18,3	21,02.1990	-23,2	23,02.1986
Braunschweig	88	997.6	nach Gewitt	W 24	5,5	4,7	13,7	10,4	5,5	4	1,4	20	1891	18,4	25,02.1900	-22,8	24,02.1956
Gerdelegen	48	997.1	Schauer	W 26	5,4	4,5	14,0	9,6	4,8	2	1,4	26	1947	18,0	24,02.1990	-28,9	24,02.1956
Magdeburg	85	997.5	wolkig	WSW 18	7,6	5,0	12,6	9,8	6,8	5	1,6	16	1947	19,9	24,02.1990	-25,4	24,02.1956
Potsdam	100	997.7	wolkig	WSW 18	6,5	5,8	13,4	9,8	5,5	3	2,5	25	1893	18,6	21,02.1990	-19,0	24,02.1956
Berlin-Temp.	49	997.7	Regen	WSW 22	7,3	5,5	14,1	10,8	6,7	5	2,4	24	1876	18,7	21,02.1990	-18,8	24,02.1956
Lindenberg	104	998.5	Schauer	WSW 31	8,8	6,6	14,0	11,4	5,6	4	1,9	9	1947	17,8	21,02.1990	-18,9	24,02.1956
Menschnow	16	996.6	Regen	W 22	7,8	6,6	14,2	11,8	5,7	4	1,3	13					
Düsseldorf/Flugh.	41	1001.4	leicht bew.	WSW 30	8,9	3,1	13,1	11,4	8,9	8	0,6	3	1970	19,1	24,02.1990	-15,1	22,02.1986
Bochoit	24	999.1	leicht bew.	WSW 31	7,9	3,5	13,0	11,5	7,8	6	0,6	4	1947	18,3	25,02.1964	-17,8	23,02.1956
Essen	181	1001.5	wolkig	WSW 37	8,1	3,3	12,2	10,6	8,0	7	0,6	6	1935	19,4	29,02.1960	-15,3	23,02.1956
Luedenscheid	392	1000.8	stark bew.	W 37	6,7	2,7	9,9	8,3	6,6	5	0,7	7					
Kahler Asten	859	-	wolkig	WSW 46	2,9	1,7	6,5	4,4	2,7	2	2,4	6	1955	14,2	24,02.1990	-17,4	23,02.1956
Bad Lippspringe	158	999.5	wolkig	W 33	7,6	4,6	12,3	10,0	7,3	6	0,8	8	1951	18,6	24,02.1990	-18,6	21,02.1956
Kessel	233	999.9	wolkig	SSW 17	8,6	4,0	11,4	9,4	7,9	6	1,4	14	1951	17,0	25,02.1961	-19,9	24,02.1986
Göttingen	171	999.4	stark bew.	SW 30	8,5	4,5	12,5	9,8	6,0	5	2,0	20	1947	18,0	24,02.1990	-26,1	25,02.1956
Leinefelde	356	999.6	wolkig	SW 33	8,1	3,7	10,6	8,9	7,4	6	1,9	19	1957	16,7	24,02.1990	-20,8	24,02.1986
Brocken	1153	998.7	stark bew.	WSW 18	4,2	3,4	8,8	6,7	3,7	3	0,3	23	Re 1936	15,1	27,02.1953	-19,9	23,02.1986
Artern	166	1000.0	in Wolken	WSW 91	0,6	0,6	4,7	2,6	0,3	0	2,4	55	1951	11,8	29,02.1960	-18,2	23,02.1986
Leipzig/Flugh.	149	999.9	wolkig	SW 28	9,0	5,8	11,9	10,6	7,9	7	0,8	3	1954	18,1	24,02.1990	-23,6	24,02.1986
Wittenberg	106	998.9	nach Gewitt	SW 18	9,2	4,7	12,9	11,2	8,7	6	0,3	3	1951	18,6	24,02.1990	-21,6	27,02.1986
Oschatz	152	1000.3	wolkig	SW 31	9,2	5,3	13,8	10,9	9,0	7	1,3	5	1951	17,6	23,02.1990	-23,1	24,02.1956
Dresden/Flugh.	232	1001.1	leicht bew.	SW 41	9,5	4,6	14,9	10,9	9,0	7	0,7	5	1917	19,7	21,02.1990	-20,3	21,02.1929
Doberlug-Kir.	100	999.9	Schauer	SW 33	10,1	3,9	14,2	11,5	9,2	7	1,1	1	1951	18,7	21,02.1990	-25,6	24,02.1956
Cottbus	70	998.8	wolkig	SW 30	10,6	5,3	14,6	12,4	9,7	8	1,1	1	1951	19,5	21,02.1990	-22,8	27,02.1986
Görlitz	238	1001.4	stark bew.	SW 31	7,9	4,3	13,1	9,4	7,5	6	1,5	5	1951	19,5	25,02.1990	-24,2	26,02.1956
Aachen	205	1002.6	leicht bew.	WSW 26	8,3	2,8	12,4	10,6	8,3	7	0,8	2	1891	20,5	29,02.1960	-17,5	21,02.1901
Nürbg.-Berw.	486	1003.8	wolkig	W 24	4,9	3,2	10,0	7,8	4,7	4	0,8	2					
Köln-Bonn/Flugh.	100	1002.6	leicht bew.	W 26	8,9	3,1	13,7	11,5	8,6	7	0,8	2	1958	20,7	24,02.1990	-17,3	25,02.1963
Bendorf	129	1003.6	leicht bew.	SSW 13	7,6	5,4	13,2	10,1	7,5	5	0,4	4	1951	19,1	24,02.1990	-16,5	21,02.1956
Bad Marienberg	555	1003.3	wolkig	WNW 15	4,6												