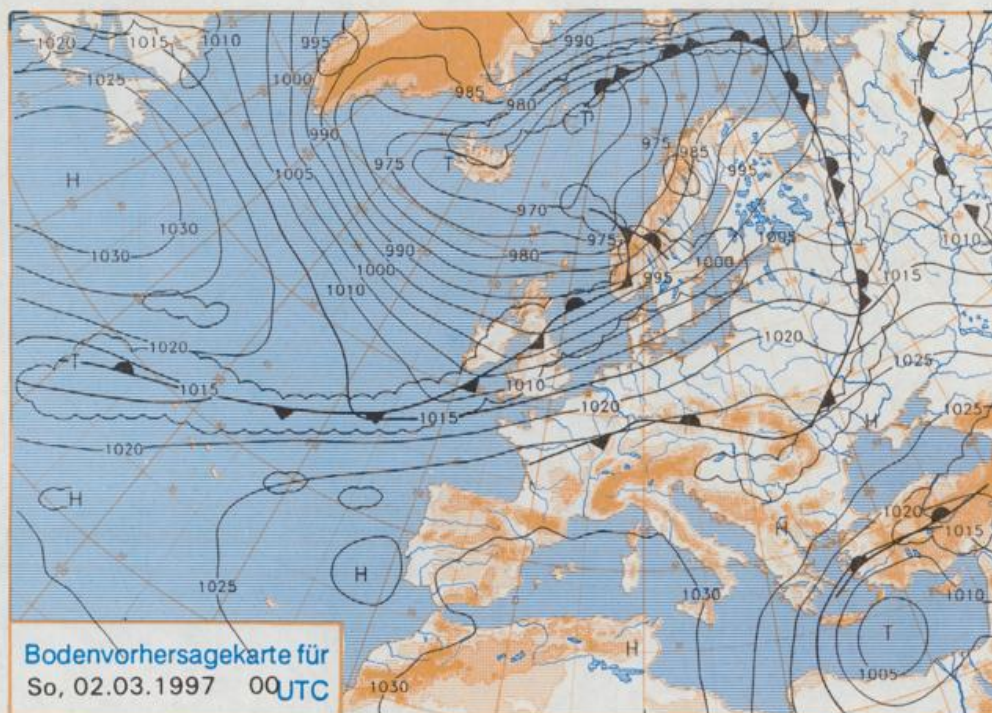


Stereographische Projektion 1 : 60 000 000 60°N



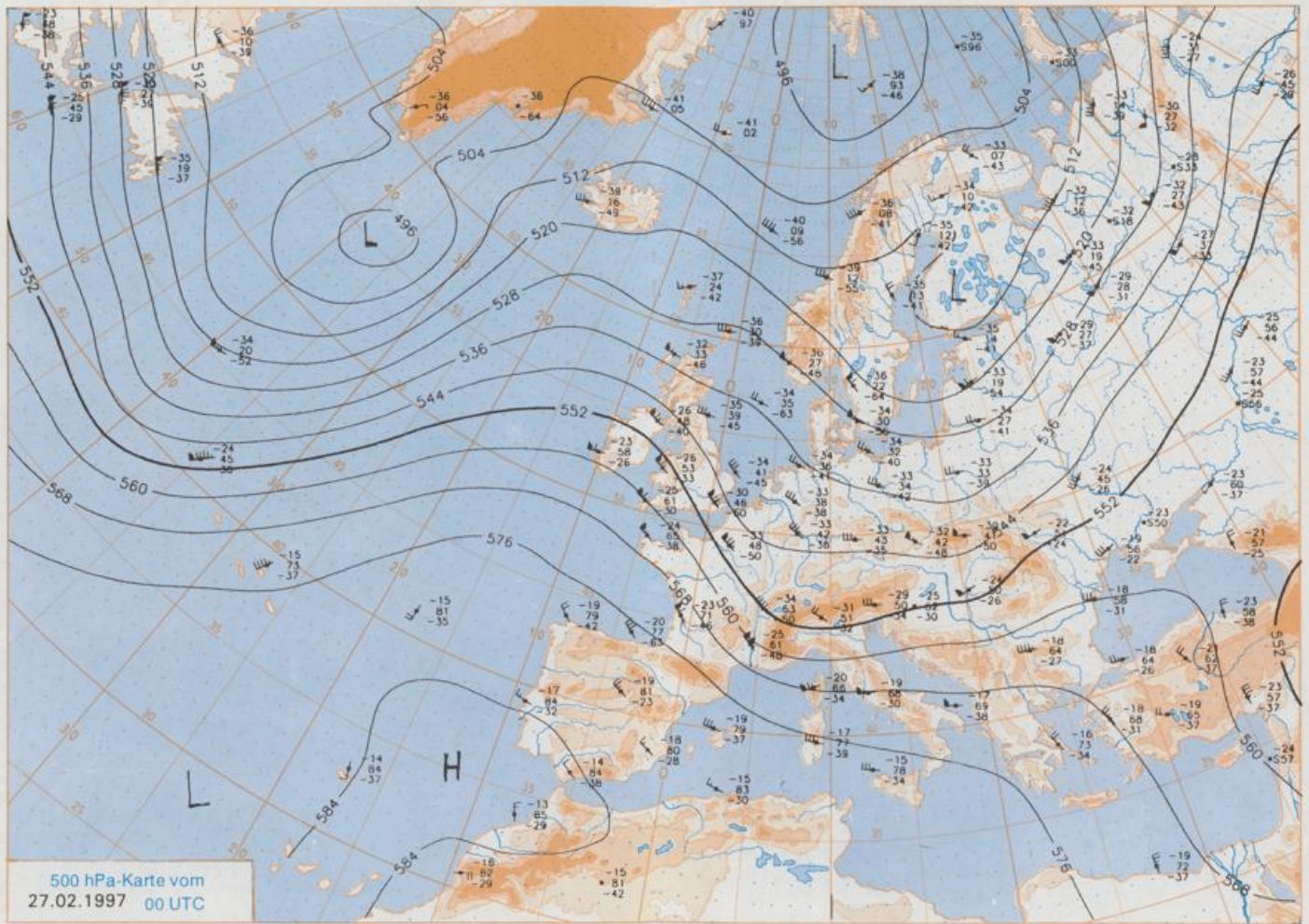
Deutschland-Vorhersage für Samstag, 01.03.97

Eine Kaltfront dringt von der Nordsee bis zur Mitte Deutschlands vor. Dort wird sie vor einer Welle über Frankreich rückläufig. Diese Welle verlagert sich zwar noch nach Westdeutschland, schwächt sich dabei aber ab, weil ihr durch die Kaltfront über den Britischen Inseln die Kaltluftzufuhr abgeschnitten wird.

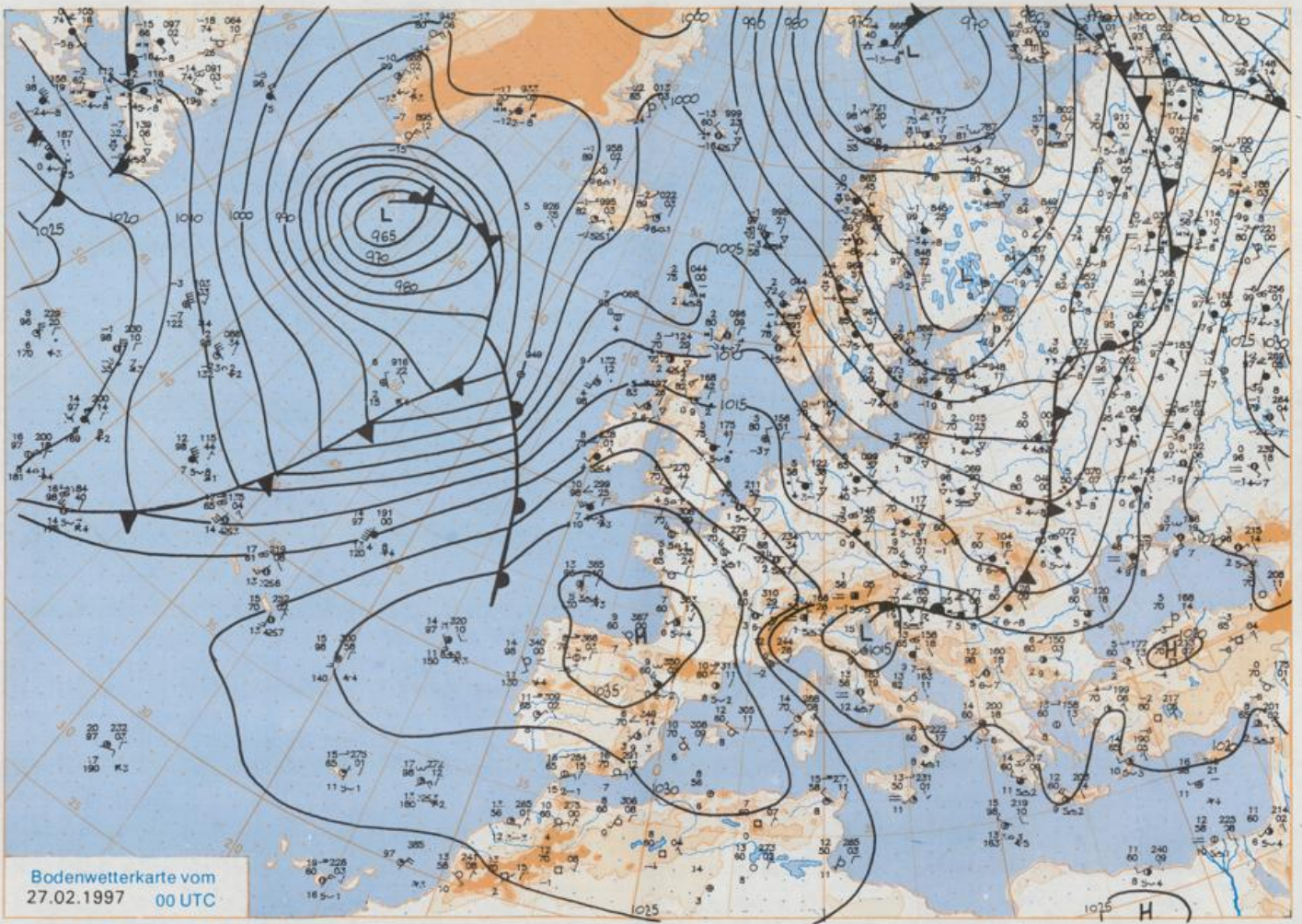
Der Himmel ist meist wechselnd bewölkt, es kommt aber kaum zu Niederschlägen. Nur im Nordwesten und in der Mitte ist die Bewölkung oft stark, und dort regnet es zeitweise. Besonders nachmittags fallen Schauer. Nach Frühtemperaturen zwischen 2 und 6°C, werden Tageshöchsttemperaturen um 10°C erreicht, vereinzelt wird es auch noch etwas wärmer. Der Wind ist in der Nordhälfte mäßig bis frisch, in Böen zum Teil auch stürmisch. In der Südhälfte weht er nur schwach. Er kommt aus westlichen bis südwestlichen Richtungen.

Weitere Aussichten für Sonntag, 02.03.97

Im Süden freundlich, in der Nordhälfte wolkig und im Tagesverlauf bei starkem bis stürmischem Westwind erneut Regen. Tageshöchsttemperaturen zwischen 10°C im Norden und 16°C im Südwesten.



Stereographische Projektion 1 : 30 000 000 60°N



Bodenwetterkarte vom
27.02.1997 00 UTC

Stereographische Projektion 1 : 30 000 000 60°N

Wettermeldungen von Donnerstag, dem 27. Februar 1997 06 UTC

Station	Bar.- höhe (m)	Luftdr. red.NN (hPa)	Wetter	Wind km/h	Deutschland Temperaturen (Grad C)					Nacht 5 cm	Sonne Vort. Std.	RR 24h mm	Schnee höhe cm	Extremwerte der Lufttemperatur			
					Luft 2 m	Tauf- punkt	Max Vortag	Mittel 2 m	Min 2 m					in der Dekade vom 21.02. bis 28.02.	Tmax Datum	Tmin Datum	
																	21.02.1990
Heigoland	8	1022.6	stark bew.	NW 21	4.1	-1.5	4.3	3.7	3.3	2			1953	11.1	24.02.1990	-10.2	22.02.1956
List / Sylt	29	1021.0	wolkig	WNW 21	3.5	-2.8	6.8	3.8	1.2	-1	2.7		1937	10.9	24.02.1990	-13.7	21.02.1963
Leck	17	1020.7	stark bew.	NW 21	3.8	-0.3	7.5	3.1	0.6	-2	2.3		1974	12.3	21.02.1990	-17.0	23.02.1986
Husum	37	1021.2	stark bew.	WNW 15	3.0	-1.2	6.7	2.9	-0.2	-4	0.1	0.4					
Schleswig	48	1021.3	wolkig	WNW 17	2.5	-2.2	6.4	2.8	0.0	-2	0.4	3	1947	14.8	28.02.1959	-18.9	25.02.1956
Kiel	31	1020.6	wolkig	WNW 9	1.9	-2.7	6.1	3.2	-0.9	-3	0.4	2	1940	16.8	28.02.1959	-18.6	25.02.1956
Westermarkdf.	9	1019.1	leicht bew.	WNW 35	3.3	-0.4	4.8	4.1	2.8	2	0.3						
Arkena	42	1016.4	leicht bew.	WNW 35	1.7	-1.1	5.9	4.1	1.6	1	2.4	0.4	1951	15.6	21.02.1990	-16.6	22.02.1963
Norderney	16	1024.2	stark bew.	NW 24	4.8	-0.6	6.5	5.2	2.1	1	0.7	4	1947	14.2	25.02.1961	-12.2	22.02.1956
Bremerhaven	11	1022.9	stark bew.	W 18	3.2	1.3	6.9	5.4	2.8	2	0.1	1	1949	15.1	25.02.1961	-18.6	25.02.1956
Cuxhaven	12	1022.3	stark bew.	NW 24	4.4	-1.0	6.8	4.8	3.9	1		5	1946	16.4	28.02.1959	-18.2	24.02.1947
Hamburg/Flugh.	15	1022.2	stark bew.	WNW 9	1.9	-1.1	7.5	5.6	0.6	-2	0.3	7	1891	17.2	28.02.1959	-22.4	25.02.1956
Lübeck	15	1021.0	wolkig	W 9	0.0	-1.0	6.7	4.6	-1.2	-4		5	1890	17.1	24.02.1990	-22.9	28.02.1929
Boltenhagen	17	1019.8	leicht bew.	WNW 30	2.2	-1.4	6.4	4.6	1.7	0		2	1951	16.5	28.02.1959	-22.6	23.02.1956
Schwerin	68	1020.3	wolkenlos	WNW 22	1.5	-2.7	7.2	5.2	1.2	-0	0.2	0.6	1947	16.9	28.02.1959	-22.4	25.02.1956
Warnemünde	10	1018.3	leicht bew.	WNW 41	3.1	-0.9	6.1	4.7	2.9	2	0.1	3	1951	17.0	21.02.1990	-16.3	23.02.1956
Teterow	50	1018.6	leicht bew.	W 21	0.7	-1.2	7.7	4.3	0.6	-1	0.2	3	1947	16.6	21.02.1990	-22.5	23.02.1956
Barth	7	1017.4	wolkenlos	WNW 26	1.6	-1.8	5.9	4.4	1.5	1		3	1967	17.6	21.02.1990	-17.1	21.02.1978
Greifswald	6	1017.1	leicht bew.	W 18	1.0	-1.9	6.2	4.8	0.4	-2		2	1951	17.7	21.02.1990	-27.2	23.02.1956
Ueckeründe	7	1017.6	wolkenlos	W 21	0.2	-1.9	7.6	4.8	0.1	-2	0.2	5	1951	17.6	21.02.1990	-25.8	23.02.1956
Emden	12	1024.4	wolkig	W 18	3.2	2.0	6.9	6.0	1.9	0	0.1	6	1947	15.2	25.02.1961	-20.0	25.02.1963
Oldenburg	20	1024.3	stark bew.	WNW 17	2.3	0.9	8.0	5.7	1.7	1	1.0	9					
Bremen/Flugh.	5	1024.1	wolkig	WNW 15	2.8	1.5	8.5	5.8	2.3	2	0.6	7	1890	18.5	26.02.1900	-20.5	23.02.1986
Sothau	78	1023.0	leicht bew.	WNW 9	1.7	-0.8	7.9	5.8	1.7	1	0.7	5	1948	17.3	24.02.1990	-23.8	24.02.1956
Boizenburg	46	1022.0	leicht bew.	WNW 15	0.3	-1.4	7.2	5.1	0.1	-2	0.3	11	1951	17.1	24.02.1990	-23.5	25.02.1956
Lüchow	18	1021.5	leicht bew.	W 8	0.5	-0.9	9.6	6.4	0.4	-1	1.5	5	1955	16.7	24.02.1990	-27.0	22.02.1986
Seehausen/Altm.	23	1021.2	leicht bew.	W 15	0.3	-1.6	9.6	6.5	0.2	-1	1.7	5					
Marnitz	85	1020.0	wolkenlos	W 13	-0.4	-2.5	7.3	5.0	-0.5	-2	0.5	7	1951	16.9	21.02.1990	-23.4	24.02.1956
Neuruppin	39	1019.6	leicht bew.	WNW 8	0.3	-2.2	9.8	6.5	0.2	-2	1.3	2	1958	17.7	21.02.1990	-23.8	27.02.1986
Neubrandenburg	80	1018.5	wolkenlos	W 21	0.8	-1.1	7.8	4.8	0.6	-1	0.3	2					
Angermünde	55	1018.1	leicht bew.	W 9	0.0	-1.9	9.3	6.1	-0.1	-0	1.9	6	1951	17.8	21.02.1990	-25.1	24.02.1956
Lingen	26	1025.8	leicht bew.	WNW 8	2.8	2.2	8.8	6.6	2.8	2	0.7	8	1951	17.3	28.02.1959	-18.7	23.02.1956
Münst.-Osn./Flugh.	53	1025.8	wolkig	NW 13	3.2	0.9	8.5	6.6	3.2	3	2.0	12					
Osnabrück	97	1025.6	Schauer	NW 11	2.9	1.9	8.6	6.4	2.7	2	0.8	6	1952	17.3	28.02.1959	-18.3	22.02.1986
Diepholz	43	1025.3	stark bew.	WNW 11	2.8	1.6	8.8	6.1	2.6	3	1.1	10	1952	17.0	24.02.1990	-21.9	23.02.1956
Bad Salzungen	139	1024.5	Regen	N 9	2.1	0.7	8.3	5.4	2.1	2	0.4	14	1935	19.0	24.02.1990	-18.8	24.02.1956
Hannover/Flugh.	59	1023.0	bedeckt	WNW 11	2.0	0.4	9.6	6.4	1.9	2	2.4	6	1936	18.3	21.02.1990	-22.3	23.02.1986
Braunschweig	88	1022.1	wolkig	N 15	3.3	-0.6	9.5	6.0	3.3	2	2.9	9	1891	18.4	25.02.1900	-23.8	24.02.1956
Gerdelegen	48	1021.1	wolkig	WNW 8	1.8	-0.6	9.4	5.5	1.7	0	2.7	8	1947	18.0	24.02.1990	-28.9	24.02.1956
Megdeburg	85	1021.5	stark bew.	NW 8	1.9	0.0	11.3	5.7	1.9	0	5.1	6	1947	19.9	24.02.1990	-25.4	24.02.1956
Potsdam	100	1019.8	leicht bew.	WNW 18	1.1	-1.0	9.6	6.2	1.1	-1	1.7	7	1893	18.6	21.02.1990	-19.0	24.02.1956
Berlin-Temp.	49	1019.7	leicht bew.	NW 22	2.0	-1.7	10.2	6.9	1.8	-1	1.7	5	1876	18.7	21.02.1990	-18.8	24.02.1956
Lindenberg	104	1018.6	leicht bew.	WNW 15	2.6	0.2	10.3	6.4	2.6	1	2.0	5	1947	17.8	21.02.1990	-18.9	24.02.1956
Manschnow	16	1017.1	wolkig	WNW 15	1.3	-0.7	10.2	7.4	1.3	0	2.3	7					
Düsseldorf/Flugh.	41	1027.2	stark bew.	NW 22	5.6	2.3	10.2	6.8	3.5	2	1.9	9	1970	19.1	24.02.1990	-15.1	22.02.1986
Bocholt	24	1026.7	wolkig	NW 15	3.8	1.4	9.9	8.1	3.8	3	1.1	1	1947	18.3	25.02.1964	-17.8	23.02.1956
Essen	161	1027.5	stark bew.	WNW 18	4.9	2.0	8.8	5.6	4.0	4	0.9	13	1935	19.4	29.02.1960	-15.3	23.02.1956
Luedenscheid	392	1025.8	stark bew.	WNW 22	3.1	1.8	6.7	4.6	1.2	1	1.2	15					
Kahler Asten	859	-	Schneefall	WNW 39	-0.2	-0.2	3.0	0.8	-0.4	-0	0.6	17	1955	14.2	24.02.1990	-17.4	23.02.1956
Bad Lipspringe	158	1023.7	Regen	NW 13	4.0	3.1	8.5	5.0	3.6	3	0.2	20	1951	18.6	24.02.1990	-18.6	21.02.1956
Kassel	233	1022.2	stark bew.	WNW 9	4.4	2.6	10.0	6.6	3.6	1	4.9	5	1951	17.0	25.02.1961	-19.9	24.02.1986
Göttingen	171	1022.4	bedeckt	NW 9	4.2	2.5	10.4	6.3	3.9	3	3.1	13	1947	18.0	24.02.1990	-26.1	25.02.1956
Leinefelde	356	1022.5	Regen	NW 15	2.4	0.8	9.1	5.2	2.2	2	3.7	13	1957	16.7	24.02.1990	-20.8	24.02.1986
Braunlage	610	1021.4	Sprühregen	N 13	0.8	0.3	5.3	2.4	0.4	-0	0.4	23	1956	15.1	27.02.1953	-19.9	23.02.1986
Brocken	1153	-	Schneefall	N 33	-3.0	-3.1	0.6	-1.3	-3.1	-2	0.6	22	1951	11.8	29.02.1960	-18.2	23.02.1986
Artern	166	1021.7	stark bew.	NW 17	4.6	3.6	11.9	7.1	4.4	3	4.7	6	1954	18.1	24.02.1990	-23.6	24.02.1986
Leipzig/Flugh.	149	1020.0	Regen	WNW 24	4.6	3.2	11.8	6.8	4.6	3	3.1	2	1951	18.6	24.02.1990	-21.6	27.02.1986
Wittenberg	106	1020.1	stark bew.	WNW 15	3.1	1.5	11.8	6.2	3.1	2	2.3	5	1951	17.6	23.02.1990	-23.1	24.02.1956
Oschatz	152	1019.5	Schauer	WNW 22	4.7	3.6	12.3	7.9	4.5	4	2.6	6					
Dresden/Flugh.	232	1019.4	Regen	WNW 15	3.9	2.9	11.3	7.8	3.9	4	3.1	3	1917	19.7	21.02.1990	-20.3	21.02.1929
Doberlug-Kir.	100	1019.1	bedeckt	WNW 28	4.7	2.3	12.6	7.9	4.7	4	2.6	3	1951	19.7	21.02.1990	-25.6	24.02.1956
Cottbus	70	1018.4	stark bew.	NW 9	4.9	3.6	12.5	8.1	4.7	4	2.0	4	1951	19.5	21.02.1990	-22.8	27.02.1986
Görlitz	238	1017.9	Regen	WNW 15	3.9	2.9	11.2	7.3	3.8	3	4.5	2	1951	19.5	25.02.1990	-24.2	26.02.1956
Aachen	205	1028.0	Regen	WNW 8	5.0	3.3	10.3	6.5	3.7	3	2.4	14	1891	20.5	29.02.1960	-17.5	21.02.1901
Nuerbg.-Barw.	486	1027.5	Regen	WNW 22	2.8	1.3	7.2	4.7	2.2	2	3.2	5					
Köln-Bonn/Flugh.	100	1026.7	stark bew.	WNW 18	6.0	3.3	11.3	8.6	4.9	4	3.7	1	1958	20.7	24.02.1990	-17.3	25.02.1963
Bendorf	129	1026.7	Regen	WNW 18	5.8												