

## Amtsblatt des Deutschen Wetterdienstes

D 7311 A  
ISSN 0936-5818

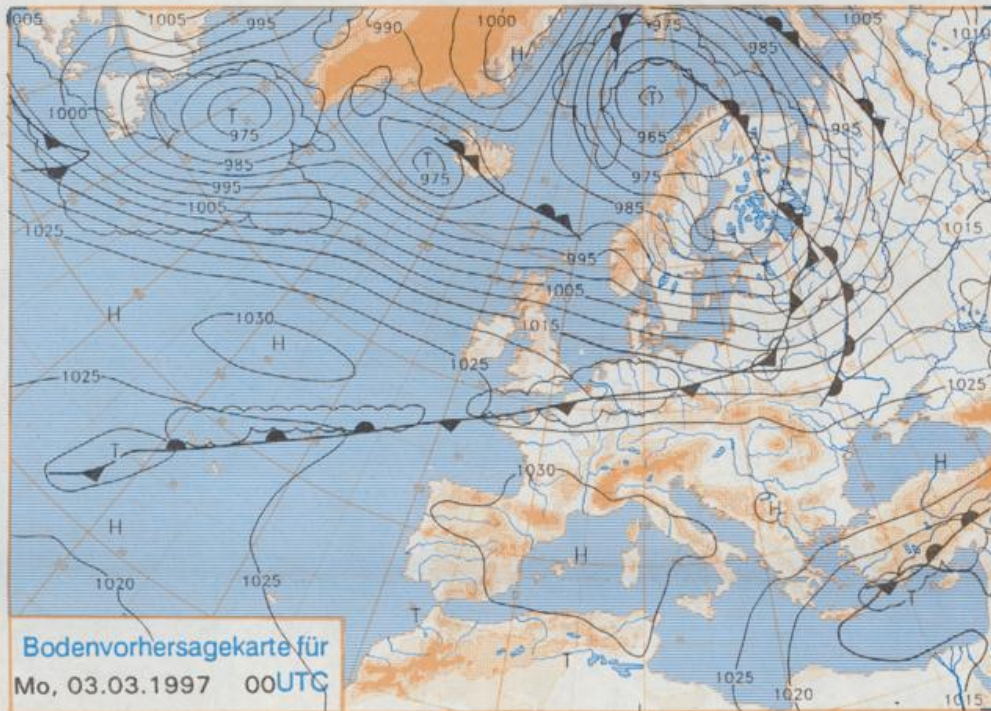
Schutzgebühr monatlich DM 30,25  
einschließlich Versandkosten,  
Einzelpreis DM 1,25  
zuzüglich Versandkosten

Druck und Verlag: Deutscher Wetterdienst  
Frankfurter Straße 135, 63067 Offenbach  
Postanschrift: 63004 (Postfach), Telefon: (0 69) 80 62-22 83  
Telefax: 4152871, Telefax: (0 69) 80 62-24 84  
Postgirokonto Frankfurt: BLZ 500 100 60, Kto.-Nr. 490 31 -606  
Erscheint täglich, nur Postbezug

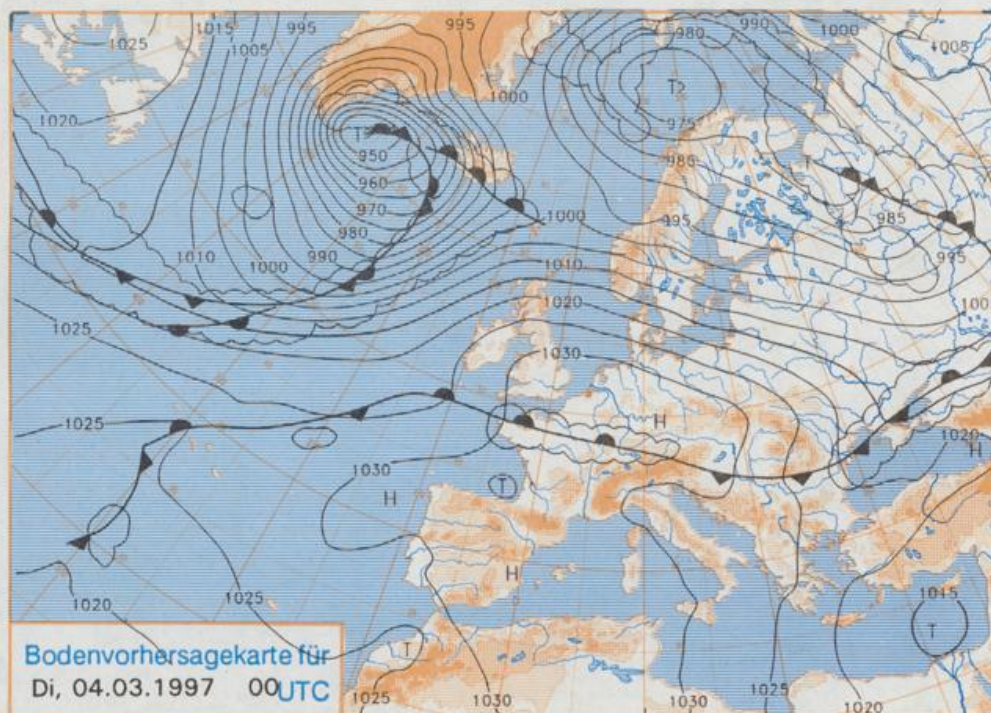
Jahrgang 1997

Samstag, den 01. März

Nummer: 60



Stereographische Projektion 1 : 60 000 000 60°N



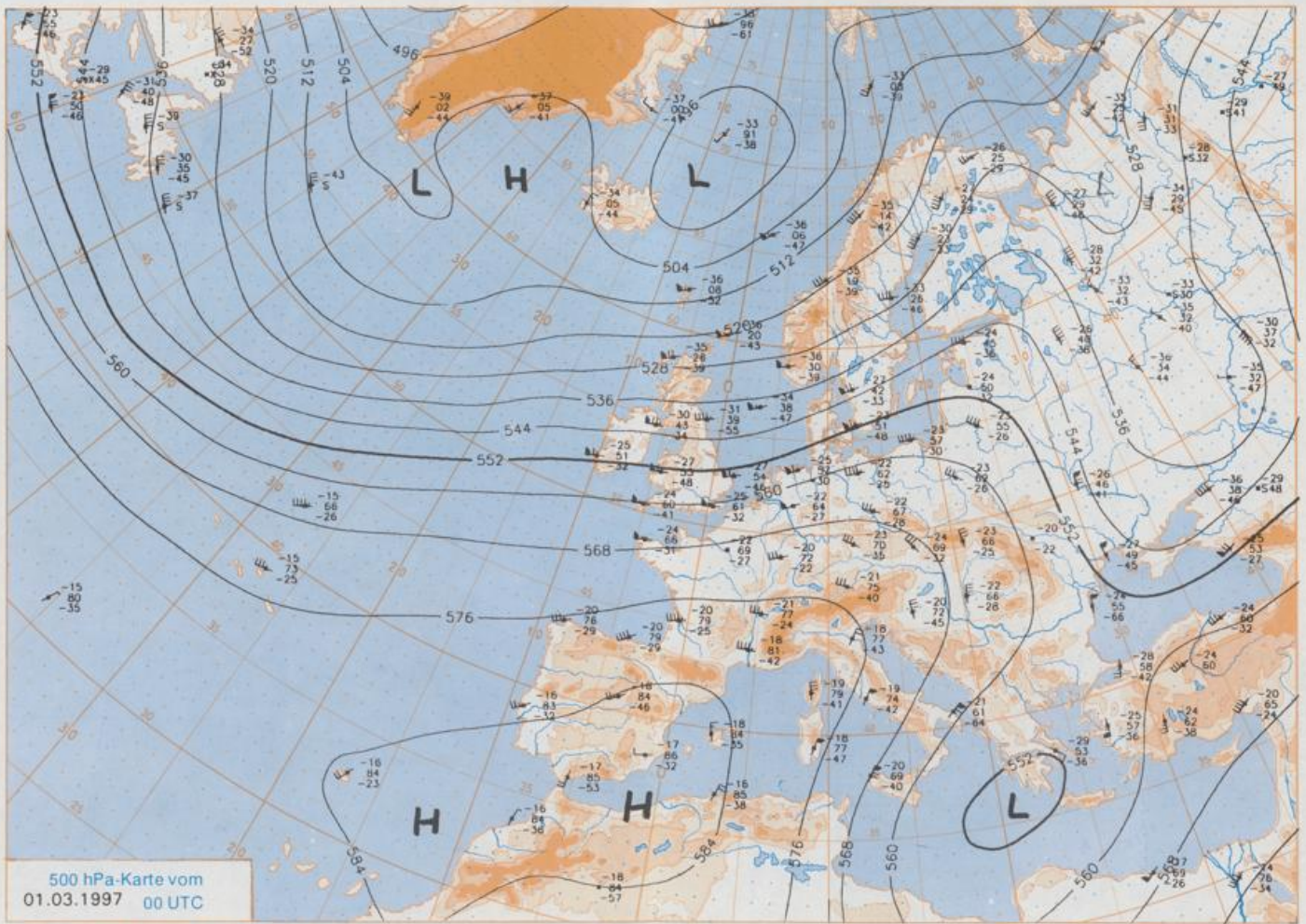
### Deutschland-Vorhersage für Montag, 03.03.97

Über Deutschland liegt eine Kaltfront, die unter Wellenbildung langsam südwärts vorkommt und am Abend etwa auf der Linie Salzburg - Paris erwartet wird. In ihrem Bereich werden länger anhaltende und ergiebige Regenfälle auftreten. Nördlich dieser Kaltfront fließt etwas kühlere Meeresluft ein.

Nach frostfreier, teils milde Nacht wandert ein Band starker bis geschlossener Bewölkung mit länger anhaltenden Niederschlägen im Tagesverlauf bis zum Alpennordrand. Dahinter, also im Norden, später auch in der Mitte Deutschlands lockert die Bewölkung auf und einzelne Schauer treten noch auf. Die Tageshöchsttemperaturen liegen im Norden zwischen 8 und 11 °C, sonst zwischen 10 und 12 °C. Der westliche Wind ist im Norden frisch bis stark, sonst meist nur schwach, in der Mitte zeitweise mäßig.

### Weitere Aussichten für Dienstag, 04.03.97

Im Süden stark bewölkt und vor allem in Alpennähe noch etwas Regen. Sonst meist freundlich. In den Frühstunden örtlich leichter Frost. Tagsüber Temperaturanstieg auf 8 bis 12 °C.



Stereographische Projektion 1 : 30 000 000 60°N



Wettermeldungen von Samstag, dem 1. März 1997 06 UTC

Station	Bar.-höhe (m)	Luftdr. red. NN (hPa)	Wetter	Wind km/h	Deutschland							Sonne Vort. Std.	RR 24h mm	Schnee höhe cm	Extremwerte der Lufttemperatur in der Dekade vom 1.03. bis 10.03.			
					Temperatur (Grad C)		Temperatur (Grad C)		Temperatur (Grad C)		Temperatur (Grad C)				Tmax Datum	Tmin Datum		
					Luft 2 m	Tau-punkt	Max	Mittel	Min	Nacht 2 m	5 cm						2 m	5 cm
Helgoland	8	1020.7	leicht bew.	SW 21	4.0	2.6	7.1	5.4	3.8	3	3.0	2	1953	10.5	6.03.1989	-7.0	1.03.1963	
List / Sylt	29	1019.6	wolkenlos	WSW 22	4.0	2.7	7.1	5.6	4.0	2	0.5	2	1937	11.5	1.03.1959	-15.0	6.03.1942	
Leck	17	1020.7	wolkenlos	WSW 15	3.1	1.9	8.7	6.4	2.8	1	0.8	3	1974	15.4	6.03.1989	-13.3	3.03.1986	
Husum	37	1020.8	leicht bew.	W 21	3.8	3.0	10.2	6.9	3.7	1	2.8	3						
Schleswig	48	1021.1	leicht bew.	W 15	3.0	1.8	10.1	6.9	3.0	2	2.9	3	1947	16.4	3.03.1959	-17.5	10.03.1947	
Kiel	31	1020.7	leicht bew.	W 9	3.7	2.6	11.9	9.2	3.7	3	3.2	4	1940	16.7	10.03.1961	-14.5	3.03.1986	
Westermarkdf.	9	1019.9	leicht bew.	WSW 28	4.2	4.0	9.1	7.6	4.1	3	1.9	2						
Arkona	42	1018.6	stark bew.	W 41	5.0	4.3	9.7	7.0	5.0	5	5.5	0.7	1951	14.1	10.03.1961	-12.8	6.03.1971	
Norderney	16	1022.1	wolkenlos	SW 15	5.7	3.9	10.2	7.4	5.6	4	6.3	2	1947	15.8	6.03.1989	-9.6	10.03.1947	
Bremerhaven	11	1022.2	wolkig	W 17	6.4	4.9	12.1	9.4	6.1	5	4.6	3	1949	16.5	6.03.1989	-14.6	1.03.1963	
Cuxhaven	12	1021.9	leicht bew.	W 15	5.6	3.9	12.2	9.7	5.6	3	5.6	4	1946	16.4	6.03.1989	-13.3	10.03.1947	
Hamburg/Flugh.	15	1022.1	leicht bew.	W 9	6.1	5.8	13.7	9.3	6.0	3	6.9	3	1891	17.6	10.03.1961	-14.3	7.03.1935	
Lübeck	15	1021.5	leicht bew.	W 8	5.0	4.3	13.8	9.6	5.0	3	6.2	1	1890	18.9	10.03.1961	-19.1	3.03.1986	
Boitenhagen	17	1020.7	leicht bew.	WSW 22	5.8	4.9	13.1	9.6	5.0	3	6.2	1	1951	18.2	10.03.1961	-17.6	5.03.1963	
Schwerin	68	1020.9	leicht bew.	WSW 15	6.2	5.2	13.3	7.7	6.2	5	5.9	0.1	1947	18.3	10.03.1961	-16.8	6.03.1971	
Warmemünde	50	1019.5	leicht bew.	WSW 15	6.4	4.9	12.0	8.6	6.4	5	3.5	1	1951	17.4	10.03.1961	-13.5	3.03.1986	
Teterow	7	1019.2	stark bew.	WSW 18	6.8	6.1	10.9	8.0	6.1	5	7.7	0.0	1947	17.1	10.03.1961	-20.5	3.03.1986	
Barth	7	1019.2	stark bew.	W 24	6.2	5.1	10.5	7.2	6.1	6	5.2	0.8	1967	17.8	10.03.1977	-18.3	6.03.1971	
Greifswald	6	1019.1	stark bew.	WSW 17	6.6	5.3	11.8	7.9	6.3	5	6.2	0.5	1951	16.7	10.03.1961	-19.5	6.03.1971	
Ueckermünde	7	1020.1	Regen	WSW 18	6.9	3.7	11.8	7.4	6.9	6	6.4	0.0	1951	17.9	10.03.1961	-22.8	1.03.1986	
Emden	12	1022.7	wolkenlos	SW 17	5.8	5.2	11.4	8.8	5.8	5	5.9	2	1947	16.5	6.03.1989	-17.6	3.03.1963	
Oldenburg	20	1022.5	wolkig	WSW 8	6.8	5.1	13.5	10.0	6.8	5	5.4	1						
Bremen/Flugh.	5	1023.1	wolkig	W 13	7.1	6.4	13.8	9.4	6.7	4	6.3	1	1890	18.2	6.03.1920	-18.7	4.03.1987	
Soitze	78	1022.9	stark bew.	W 15	7.3	6.5	13.9	9.4	7.2	7	9.1	0.6	1948	18.1	3.03.1959	-18.0	1.03.1963	
Boizenburg	46	1022.2	wolkig	W 15	6.5	6.5	14.5	8.8	6.0	3	6.5	0.8	1951	19.4	10.03.1961	-15.4	2.03.1963	
Lüchow	18	1022.3	Regen	W 13	7.6	7.6	13.5	9.0	7.2	5	6.8	0.2	1955	18.7	10.03.1961	-20.0	4.03.1986	
Seehusens/Altm.	23	1022.5	bedeckt	WSW 15	7.1	5.8	13.8	9.0	7.1	6	7.4	0.3						
Marnitz	85	1021.1	stark bew.	WSW 13	6.7	5.3	12.5	8.3	6.5	6	6.2	0.5	1951	18.2	10.03.1961	-18.7	1.03.1963	
Neuruppin	39	1021.4	Regen	W 11	7.3	3.7	13.3	7.5	6.3	3	8.7	0.0	1958	17.2	10.03.1961	-19.4	8.03.1965	
Neubrandenburg	80	1020.5	stark bew.	W 26	6.2	5.4	11.1	7.5	6.1	5	7.9	0.2						
Angermünde	55	1020.3	stark bew.	W 28	8.6	1.3	12.6	8.4	7.2	7	7.4	0.0	1951	18.4	10.03.1961	-20.8	8.03.1965	
Lingen	26	1023.9	leicht bew.	SW 8	6.6	6.3	14.4	11.1	6.6	5	6.3	1	1951	19.2	9.03.1977	-12.7	6.03.1971	
Münst.-Osn./Flugh.	53	1024.3	leicht bew.	SW 11	7.6	5.9	15.6	10.7	7.2	5	7.7	0.2						
Osnebrück	97	1024.5	stark bew.	WSW 9	7.4	6.6	15.8	11.2	7.4	6	7.7	2	1952	18.6	6.03.1989	-13.8	6.03.1971	
Diepholz	43	1023.9	stark bew.	WSW 9	8.0	6.1	14.7	9.8	7.8	5	8.3	0.8	1952	18.2	6.03.1989	-17.7	3.03.1963	
Bad Salzungen	139	1024.4	wolkig	SW 8	7.8	6.9	15.6	11.1	7.5	7	8.0	1	1932	20.0	6.03.1961	-15.2	6.03.1971	
Hannover/Flugh.	59	1023.3	stark bew.	W 15	8.0	6.7	15.2	10.2	7.8	6	9.4	0.9	1936	18.3	6.03.1989	-18.3	4.03.1987	
Braunschweig	88	1023.4	bedeckt	W 15	7.5	6.7	12.7	9.8	7.8	7	8.9	0.2	1891	20.4	6.03.1920	-16.1	3.03.1955	
Magdeburg	85	1023.2	bedeckt	WNW 11	8.4	2.8	13.8	8.2	6.4	3	9.4	0.0	1947	19.3	10.03.1961	-17.6	2.03.1963	
Potsdam	100	1022.1	bedeckt	WSW 21	8.3	1.5	13.4	7.7	6.6	3	9.4	0.0	1893	20.6	6.03.1920	-17.3	6.03.1942	
Berlin-Temp.	49	1021.8	stark bew.	WSW 15	9.1	0.0	14.0	8.5	7.9	6	8.7	0.0	1876	20.1	6.03.1920	-16.5	6.03.1942	
Lindenberg	104	1021.5	stark bew.	WSW 24	8.0	2.0	13.2	8.0	6.9	4	8.2	0.0	1947	18.4	10.03.1961	-17.0	8.03.1965	
Manschnow	16	1020.0	stark bew.	SW 15	6.4	1.9	12.7	6.5	5.4	4	7.5	0.0						
Düsseldorf/Flugh.	41	1025.8	leicht bew.	SW 11	6.5	5.3	16.7	11.0	5.9	2	7.6	0.4	1970	19.5	6.03.1989	-16.1	6.03.1971	
Bocholt	24	1024.8	stark bew.	SW 11	7.5	5.9	15.3	11.0	7.5	6	7.4	0.2	1947	18.7	6.03.1989	-13.2	4.03.1947	
Essen	161	1026.4	stark bew.	SW 9	7.9	6.5	15.5	10.8	7.9	7	8.1	0.1	1935	19.0	9.03.1961	-11.1	6.03.1971	
Luedenscheid	392	1026.0	stark bew.	W 9	6.0	5.0	14.0	8.9	6.0	5	7.6	0.4						
Kahler Asten	859	-	in Wolken	WNW 22	3.1	3.1	8.6	4.6	3.0	1	7.7	0.5	7	1955	14.9	9.03.1961	-16.6	6.03.1971
Bad Lippspringe	158	1024.9	bedeckt	WSW 15	7.7	7.2	15.8	10.3	7.4	6	8.2	1	1951	20.0	9.03.1961	-15.5	6.03.1971	
Kassel	233	1025.2	Sprühregen	W 4	7.0	1.6	11.8	7.7	6.2	5	7.3	0.0	1951	19.7	9.03.1961	-15.6	4.03.1987	
Göttingen	171	1025.1	stark bew.	SW 9	7.6	2.5	13.3	8.8	6.8	3	8.5	0.0	1947	19.5	9.03.1961	-20.2	3.03.1963	
Leinefelde	356	1025.1	stark bew.	W 18	6.9	1.2	11.8	7.6	6.8	4	8.5	0.2	1957	19.6	9.03.1961	-18.0	4.03.1987	
Braunlage	610	1023.8	Regen	WSW 13	4.9	1.3	9.6	5.4	4.5	2	9.3	0.1	1936	17.8	9.03.1961	-18.0	4.03.1987	
Brocken	1153	-	Schneereggen	W 52	0.3	0.3	3.6	1.8	0.3	0	8.9	0.1	7	1951	17.5	9.03.1961	-19.6	3.03.1987
Artarn	166	1024.5	Regen	SW 15	7.9	2.1	12.9	8.4	7.1	4	7.9	0.0	1954	19.7	9.03.1961	-19.1	5.03.1987	
Leipzig/Flugh.	149	1023.5	stark bew.	WSW 15	8.5	1.5	13.5	7.7	6.7	3	8.8	0.0	1951	19.6	10.03.1961	-18.8	8.03.1965	
Wittenberg	106	1022.7	Regen	WSW 15	8.2	1.1	13.7	7.9	6.3	4	9.1	0.0	1951	18.8	10.03.1961	-17.9	8.03.1965	
Oachat	152	1023.9	bedeckt	WSW 24	8.1	1.3	12.4	8.2	8.1	6	7.6	0.0						
Dresden/Flugh.	232	1024.0	stark bew.	SSW 15	7.5	-0.9	12.9	8.6	5.9	2	7.2	0.0	1917	19.7	6.03.1920	-17.6	1.03.1929	
Doberlug-Kir.	100	1023.2	bedeckt	SW 24	8.9	-0.8	13.1	8.3	2.5	-4	8.6	0.0	1951	18.1	10.03.1961	-22.4	8.03.1965	
Cottbus	70	1022.4	Regen	WSW 15	8.4	-1.4	13.6	8.3	5.6	2	8.3	0.0	1951	19.1	10.03.1976	-20.1	4.03.1971	
Görlitz	238	1023.7	wolkig	SSW 33	5.6	-1.0	9.7	5.8	5.1	3	7.7	0.0	1951	19.3	10.03.1976	-18.2	4.03.1971	
Aachen	205	1026.2	leicht bew.	WSW 9	7.8	6.1	17.0	12.4	7.8	5	8.0	0.4	1891	20.2	6.03.1989	-11.9	7.03.1895	
Nuerbg.-Barw.	486	1027.0	bedeckt	W 9	6.1	2.1	12.3	8.7	5.9	5	7.9	0.0						
Köln-Bonn/Flugh.	100	1026.2	bedeckt	WSW 9	9.0	7.3	17.4	11.1	8.5	7	7.7	0.0	1958	19.7	9.03.1994	-13.4	6.03.1971	
Bendorf	129	1026.8	stark bew.	NE 2	9.0	2.6	17.1	11.2	9.0	7	7.8	0.0	1951	19.6	9.03.1977	-11.8	6.03.1971	
Bad Marienberg	555	1026.8																