

## Amtsblatt des Deutschen Wetterdienstes

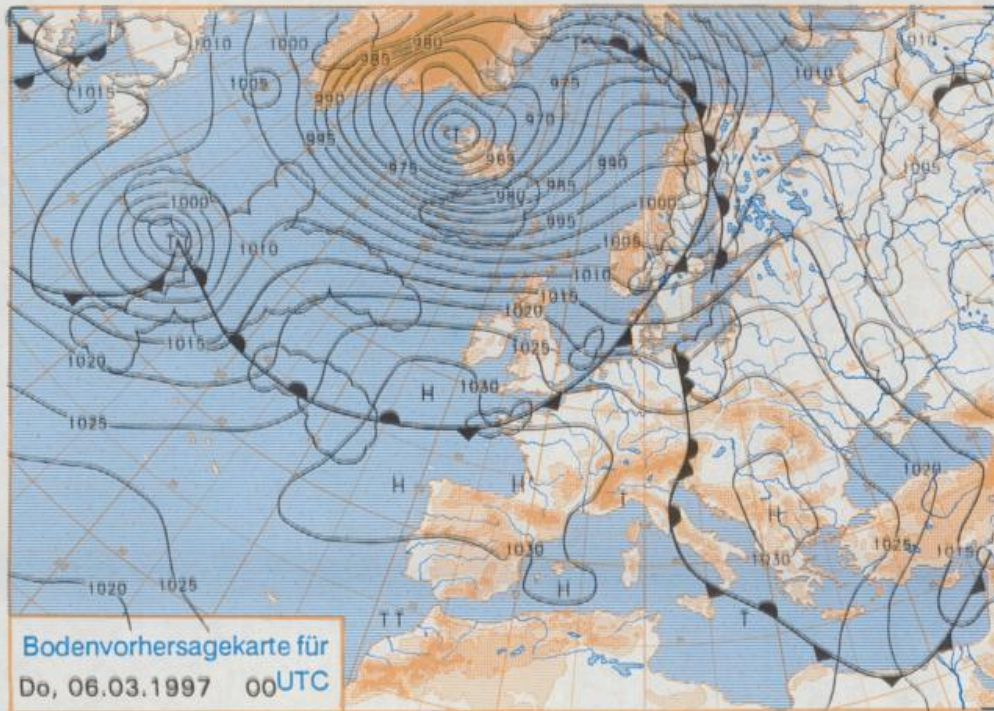
D 7311 A  
ISSN 0936-5818  
Schutzgebühr monatlich DM 30,25  
einschließlich Versandkosten,  
Einzelpreis DM 1,25  
zuzüglich Versandkosten

Druck und Verlag: Deutscher Wetterdienst  
Frankfurter Straße 135, 63067 Offenbach  
Postanschrift: 63004 (Postfach), Telefon: (0 69) 80 62-22 83  
Telefax: 4152871, Telefax: (0 69) 80 62-24 84  
Postgirokonto Frankfurt: BLZ 500 100 60, Kto.-Nr. 490 31 -606  
Erscheint täglich; nur Postbezug

Jahrgang 1997

Dienstag, den 04. März

Nummer: 63



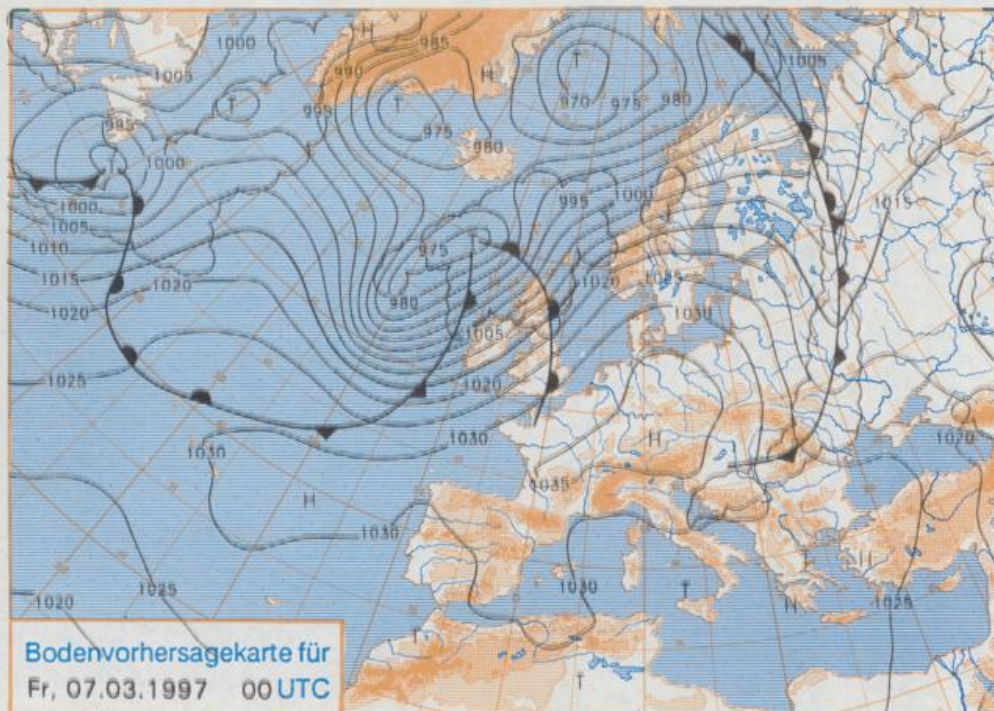
Stereographische Projektion 1 : 60 000 000 60°N

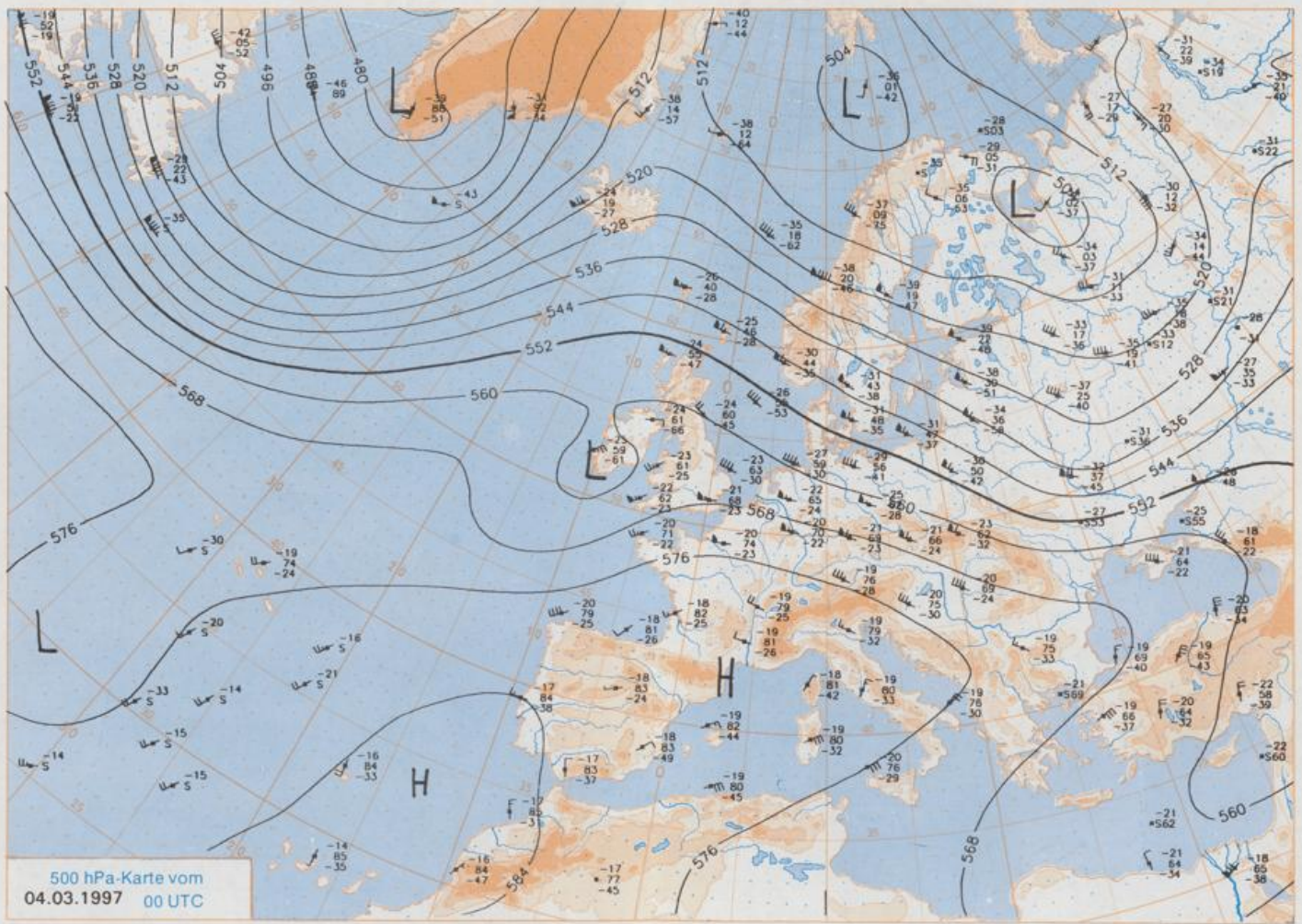
### Deutschland-Vorhersage für Donnerstag, 06.03.97

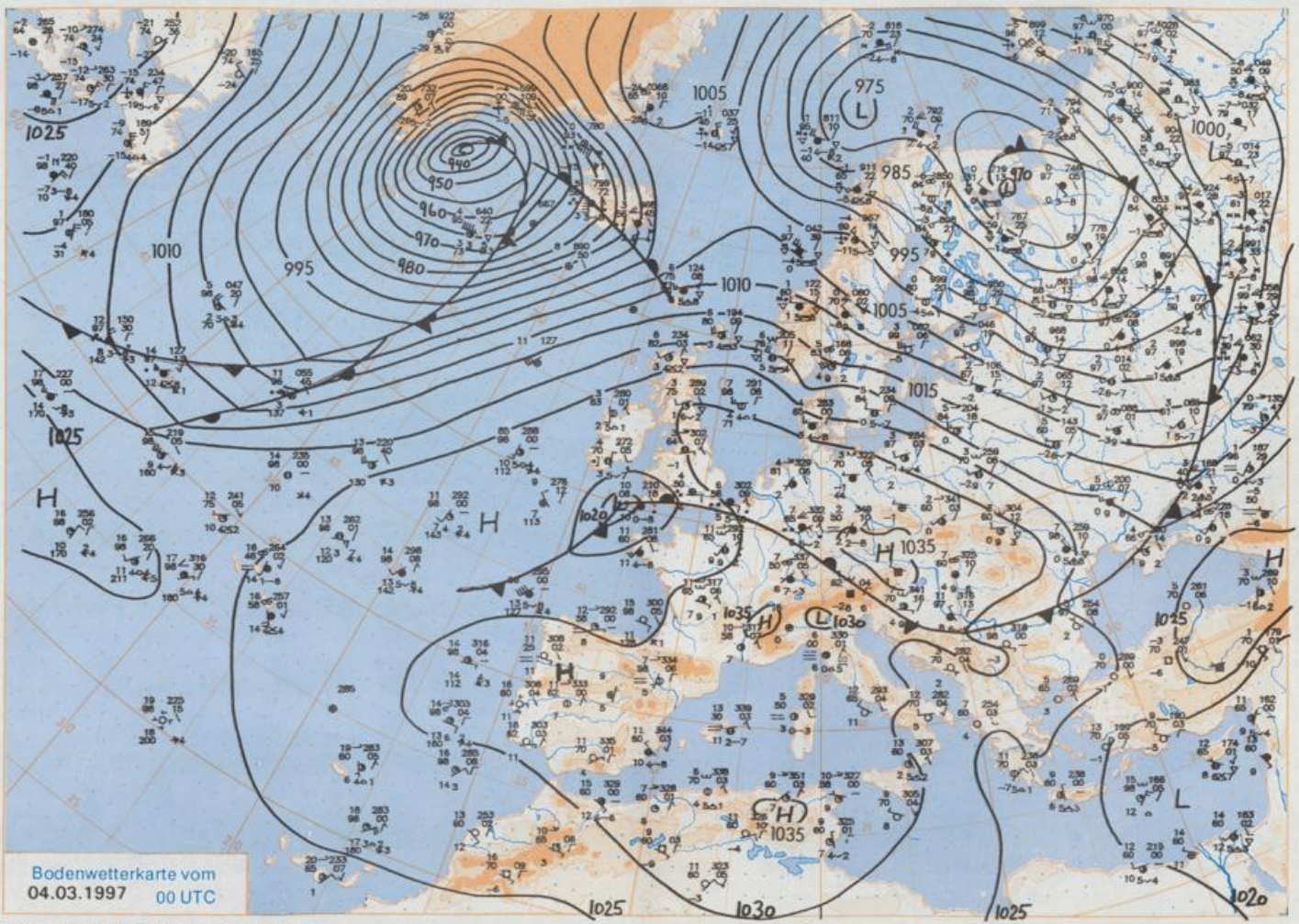
Ein Frontensystem zieht im Tagesverlauf über die Nordhälfte Deutschlands hinweg. Danach macht sich wieder zunehmender Hochdruckeinfluß bemerkbar. Vor allem im Norden kommt es nach Durchzug eines schmalen Niederschlagsbandes im Tagesverlauf zu größeren Wolkenauflockerungen. In der Mitte und im Süden überwiegt vielfach starke Bewölkung, und örtlich fällt etwas Regen. Nach Frühtemperaturen um 5°C, steigen die Werte tagsüber auf 10 bis 15°C. Es weht im Norden ein mäßiger Wind aus westlichen Richtungen, sonst ist es nur schwachwindig.

### Weitere Aussichten für Freitag, 07.03.97

Zunächst ist es vielfach heiter, später ziehen im Norden und Osten Wolken auf, es bleibt aber trocken. Die Tageshöchsttemperaturen variieren zwischen 10°C im Norden und 15°C im Südwesten.







Wettermeldungen von Dienstag, dem 4. März 1997 06 UTC

Station	Bar.-höhe (m)	Luftdr. red. NN (hPa)	Wetter	Wind km/h	Deutschland					Sonne Vorst. Ste.	RR 24h mm	Schnee Höhe mm	Extremwerte der Lufttemperatur in der Dekade vom 1.03. bis 10.03.					
					Luft	Temperaturen (Grad C)							Nacht 5 cm	Tmax Datum	Tmin Datum			
						Tempunkt	Max	Mittel	Min									
Helgoland	8	1031.8	leicht bew.	WSW 18	3.1	2.7	5.4	4.3	3.0	2	6.6		1953	10.5	6.03.1989	-7.0	1.03.1963	
List / Sylt	29	1030.3	leicht bew.	W 21	3.6	2.7	6.8	4.6	3.2	2	8.4		1937	11.5	1.03.1959	-15.0	6.03.1942	
Lack	37	1031.6	wolkig	WSW 15	2.0	1.2	7.7	4.6	1.3	-0	6.7		1974	15.4	6.03.1989	-13.3	3.03.1986	
Schleswig	46	1031.6	Nebel	WSW 9	-0.3	-0.3	6.8	4.5	-0.3	-2	6.9							
Kiel	31	1031.2	stark bew.	W 15	1.7	0.9	7.9	4.3	1.6	1	4.6		1947	16.4	3.03.1959	-17.5	10.03.1947	
Westermarckd.	9	1030.2	stark bew.	W 37	3.1	2.2	6.1	4.8	3.1	3	8.5		1940	16.7	10.03.1961	-14.5	3.03.1986	
Arkona	42	1028.7	leicht bew.	W 44	2.6	0.8	6.4	4.5	2.5	2	8.9		1951	14.1	10.03.1961	-12.8	6.03.1971	
Norderney	16	1033.0	Nebel	WSW 9	2.8	2.1	7.1	5.7	2.8	2	8.8		1947	15.8	6.03.1989	-9.6	10.03.1947	
Bremerhaven	11	1032.8	wolkig	W 5	2.5	1.5	8.8	5.9	1.1	-1	8.8		1949	16.5	6.03.1989	-14.6	1.03.1963	
Cuxhaven	12	1032.4	Nebel	WSW 13	2.6	2.4	7.5	5.7	2.6	0	8.4		1946	16.4	6.03.1989	-13.3	10.03.1947	
Hamburg/Flugh.	15	1032.4	wolkig	NNW 2	0.0	-0.2	9.6	5.1	-1.4	-5	7.7		1991	17.6	10.03.1961	-14.3	7.03.1935	
Lübeck	15	1032.1	bedeckt	W 9	1.5	1.3	10.2	4.6	0.3	-4	6.3		1990	18.9	10.03.1961	-19.1	3.03.1986	
Boltenhagen	17	1031.4	wolkig	WSW 22	1.7	1.0	9.3	5.2	1.5	1	7.2		1951	18.2	10.03.1961	-17.6	5.03.1963	
Schwerrn	68	1031.9	wolkig	WSW 13	0.4	-0.5	9.8	5.2	0.3	-1	6.8		1947	18.3	10.03.1961	-16.8	6.03.1971	
Warnemünde	10	1030.8	stark bew.	W 33	3.0	1.4	8.5	5.6	2.8	1	8.0		1951	17.4	10.03.1961	-13.5	3.03.1986	
Teterow	50	1031.3	wolkig	W 15	0.8	-0.5	9.9	6.0	0.8	-2	6.1		1947	17.1	10.03.1961	-20.5	3.03.1986	
Berth	7	1029.9	stark bew.	W 33	3.2	1.0	7.9	5.6	2.8	3	8.7		1967	17.8	10.03.1977	-18.3	6.03.1971	
Greifswald	6	1030.3	stark bew.	W 18	2.2	0.7	9.3	5.8	2.0	-0	6.6		1951	16.7	10.03.1961	-19.5	6.03.1971	
Ueckermünde	7	1030.9	leicht bew.	WSW 15	0.3	-1.6	9.6	6.1	0.3	-2	5.2		1951	17.9	10.03.1961	-22.8	1.03.1986	
Emden	12	1032.9	Nebel	W 8	2.0	1.6	9.9	6.2	2.0	-1	8.2		1947	15.5	6.03.1989	-17.6	3.03.1963	
Oldenburger	20	1033.1	leicht bew.	still	-2.4	-3.4	10.0	5.7	-2.4	-6	8.0							
Bremen/Flugh.	5	1032.7	leicht bew.	SSW 2	-1.8	-2.5	10.6	5.1	-2.6	-5	7.5		1890	18.2	6.03.1920	-18.7	4.03.1987	
Seitau	78	1032.9	leicht bew.	S 4	-2.3	-3.0	9.7	4.1	-2.3	-4	7.0		1948	18.1	3.03.1959	-18.0	1.03.1963	
Boizenburg	46	1032.9	wolkig	WSW 13	0.3	-0.5	10.1	5.3	0.3	-2	6.9		1951	19.4	10.03.1961	-15.4	2.03.1963	
Löschow	18	1032.6	wolkig	SSW 8	0.2	-0.8	10.2	5.2	0.0	-3	7.6		1955	18.7	10.03.1961	-20.0	4.03.1986	
Seehausen/Altm.	23	1032.8	wolkig	SW 4	1.0	0.0	10.5	5.4	0.0	-3	8.2							
Marnitz	85	1031.9	wolkig	WSW 17	0.8	-0.7	10.3	5.4	0.6	-2	7.7		1951	18.2	10.03.1961	-18.7	1.03.1963	
Neuruppin	39	1032.1	wolkig	WSW 5	0.4	-1.0	10.5	5.7	0.3	-4	7.1		1958	17.2	10.03.1961	-19.4	8.03.1965	
Neubrandenburg	80	1031.2	leicht bew.	SW 21	0.9	-0.6	9.2	5.4	0.8	-1	5.9							
Angermünde	55	1031.3	wolkig	W 18	1.3	-1.2	10.3	6.4	1.0	-2	8.0		1951	18.4	10.03.1961	-20.8	8.03.1965	
Lingen	26	1032.6	leicht bew.	E 4	0.7	0.2	11.1	6.2	0.6	-1	8.2		1951	18.2	8.03.1977	-12.7	6.03.1971	
Münst.-Osn./Flugh.	53	1032.6	leicht bew.	NE 5	1.1	-0.4	10.6	6.0	1.1	-2	5.9							
Osnabrück	97	1033.0	leicht bew.	E 4	1.2	0.2	10.7	6.5	1.2	-3	7.6		1952	18.6	6.03.1989	-13.8	6.03.1971	
Diapholz	43	1033.1	leicht bew.	S 4	-0.9	-2.1	10.5	5.9	-0.9	-4	8.4		1952	18.2	6.03.1989	-17.7	3.03.1963	
Bad Salzuflen	139	1032.9	leicht bew.	N 4	3.1	0.5	10.1	6.3	2.4	-1	7.4		1935	20.0	9.03.1961	-15.2	6.03.1971	
Hannover/Flugh.	59	1032.4	leicht bew.	SSE 4	0.3	-1.4	9.9	6.5	0.1	-3	7.2		1936	18.3	6.03.1989	-18.3	4.03.1987	
Braunschweig	88	1033.4	leicht bew.	still	0.9	-0.6	9.9	6.6	0.8	-4	7.2		1891	20.4	6.03.1920	-16.1	3.03.1955	
Gardelegen	48	1032.9	leicht bew.	S 5	-1.2	-2.0	10.5	5.6	-1.2	-4	7.4		1947	20.2	10.03.1961	-22.7	3.03.1986	
Magdeburg	85	1033.6	wolkig	still	0.5	-0.7	11.3	6.4	0.4	-3	6.8		1947	19.3	10.03.1961	-17.6	2.03.1966	
Potsdam	100	1033.4	leicht bew.	WSW 15	0.7	-1.2	10.8	5.8	0.7	-4	6.0		1899	20.6	6.03.1920	-17.3	6.03.1942	
Berlin-Temp.	49	1032.8	leicht bew.	SW 9	2.3	-1.1	10.5	7.4	2.3	-1	5.9		1876	20.1	6.03.1920	-16.5	6.03.1942	
Lindenberg	104	1032.9	leicht bew.	WSW 9	0.8	-1.2	10.1	6.5	0.5	-4	4.9		1947	18.4	10.03.1961	-17.0	8.03.1965	
Manschnow	16	1031.1	leicht bew.	SW 18	0.5	-1.3	10.7	6.2	0.3	-2	4.5							
Düsseldorf/Flugh.	41	1031.2	wolkig	E 9	6.1	4.1	11.9	8.6	6.0	4	5.8	0.9	1970	19.5	6.03.1989	-16.1	6.03.1971	
Bocholt	24	1031.0	leicht bew.	ESE 8	5.3	2.9	11.0	7.7	5.3	2	6.8		1947	18.7	6.03.1989	-13.2	4.03.1947	
Essen	181	1032.0	wolkig	ESE 15	5.4	3.7	11.3	8.1	5.2	4	6.1	0.7	1936	19.0	9.03.1961	-11.1	6.03.1971	
Luedenscheid	392	1032.3	stark bew.	E 9	3.5	2.8	9.3	6.0	3.4	3	5.7	2						
Kahler Asten	859	-	in Wolken	SE 15	0.1	0.1	5.8	2.3	0.1	X	4.3	1	FI	1955	14.9	9.03.1961	-16.6	6.03.1971
Bad Lippspringe	158	1032.7	leicht bew.	ESE 5	3.4	1.3	10.0	6.0	3.4	1	7.2		1951	20.0	9.03.1961	-15.5	6.03.1971	
Kessel	233	1033.1	stark bew.	SSW 2	4.4	3.5	11.5	6.9	3.7	2	5.0	0.0	1951	19.7	9.03.1961	-15.6	4.03.1967	
Göttingen	171	1033.9	leicht bew.	ENE 4	2.6	0.0	10.9	6.2	2.4	-1	6.4		1947	19.5	9.03.1961	-20.2	3.03.1987	
Leinefelde	356	1034.3	leicht bew.	NW 2	2.8	-0.5	9.1	4.9	2.8	-2	6.2		1957	19.6	9.03.1961	-18.0	4.03.1967	
Braunlage	610	1033.6	leicht bew.	W 5	-0.2	-2.3	6.9	2.3	-0.9	-4	6.8		Re	1936	17.8	9.03.1961	-18.0	4.03.1967
Brocken	1153	-	in Wolken	W 30	-1.7	-1.9	0.6	-1.0	-1.9	-4	6.7		55	1951	17.5	9.03.1961	-19.6	3.03.1987
Artern	166	1034.1	leicht bew.	still	3.1	0.4	11.4	7.0	3.1	-1	5.9		1954	19.7	9.03.1961	-19.1	5.03.1987	
Leipzig/Flugh.	149	1033.6	wolkig	SSW 9	3.1	0.9	10.5	6.4	3.1	0	5.8		1951	19.6	10.03.1961	-18.8	8.03.1965	
Wittenberg	106	1033.5	leicht bew.	WSW 4	0.9	-2.3	10.8	6.7	0.9	-2	6.0	6.0		1951	18.8	10.03.1961	-17.9	8.03.1965
Oschatz	152	1033.9	wolkig	SW 9	4.1	2.6	10.2	5.7	3.0	-1	5.3	0.0						
Dresden/Flugh.	232	1034.4	stark bew.	S 13	1.9	-0.5	9.1	6.0	1.7	-3	5.3		1917	19.7	6.03.1920	-17.6	1.03.1929	
Deberlug-Kir.	100	1034.2	wolkig	SSW 5	1.2	-1.9	10.4	7.1	1.2	-3	5.3		1951	18.1	10.03.1961	-22.4	8.03.1965	
Cottbus	70	1033.2	leicht bew.	SW 6	1.1	-1.5	10.9	6.2	1.1	-3	4.9		1951	19.7	10.03.1975	-20.1	4.03.1971	
Gräitz	238	1033.1	stark bew.	SSW 9	2.3	-1.4	8.7	4.7	1.7	-2	3.6		1951	19.3	10.03.1975	-18.2	4.03.1971	
Aachen	205	1030.2	Regen	SSE 4	6.6	5.9	11.2	7.3	5.7	5	1.4	5	1891	20.2	6.03.1989	-11.9	7.03.1899	
Nürbg.-Barw.	486	1031.4	Regen	E 2	5.2	4.6	8.6	5.4	4.3	4	1.5	5						
Köln-Bonn/Flugh.	100	1031.5	stark bew.	ESE 11	6.3	5.1	11.5	8.2	6.1	5	2.9	3	1958	19.7	9.03.1994	-13.4	6.03.1971	
Bendorf	129	1032.1	Regen	E 8	6.6	6.6	12.7	8.2	6.5	6	2.9	5	1953	19.6	9.03.1977	-11.6	6.03.1971	
Bad Marienberg	555	1032.9	bedeckt	SSE 17	3.3	2.6	8.1	4.9	3.3	3	3.0	4	1963	15.3	9.03.1994	-14.2	4.03.1987	
Gießen	195	1033.5	Sprühregen	NE 4	5.6	5.1	11.7	8.0	5.6	5	3.0	2	1949	18.3	9.03.1961	-14.6	3	