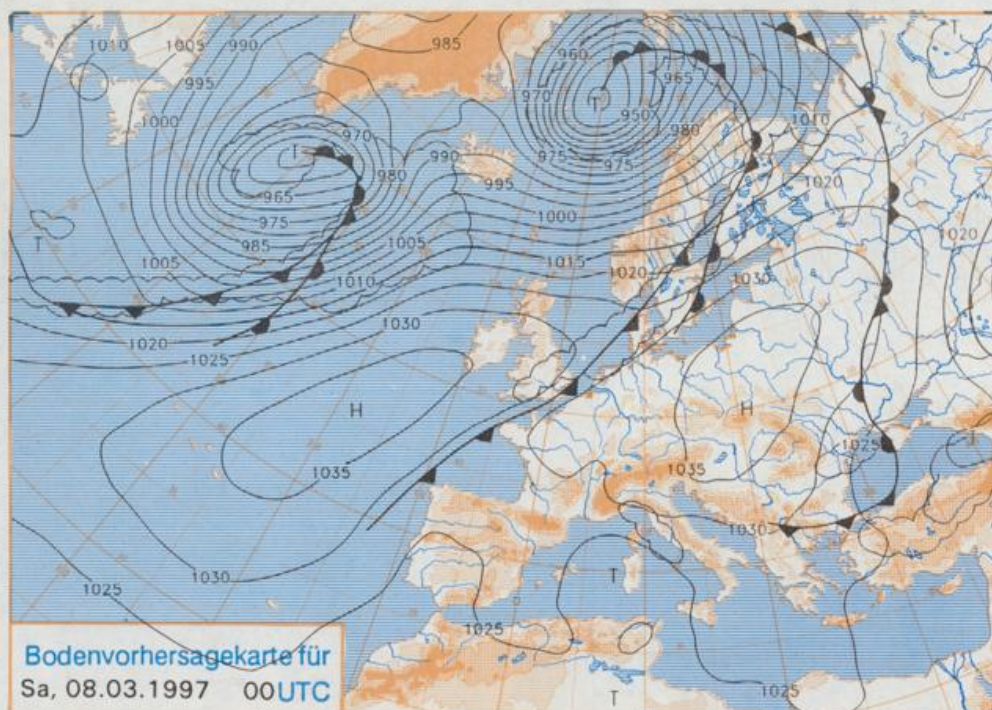


Stereographische Projektion 1 : 60 000 000 60°N



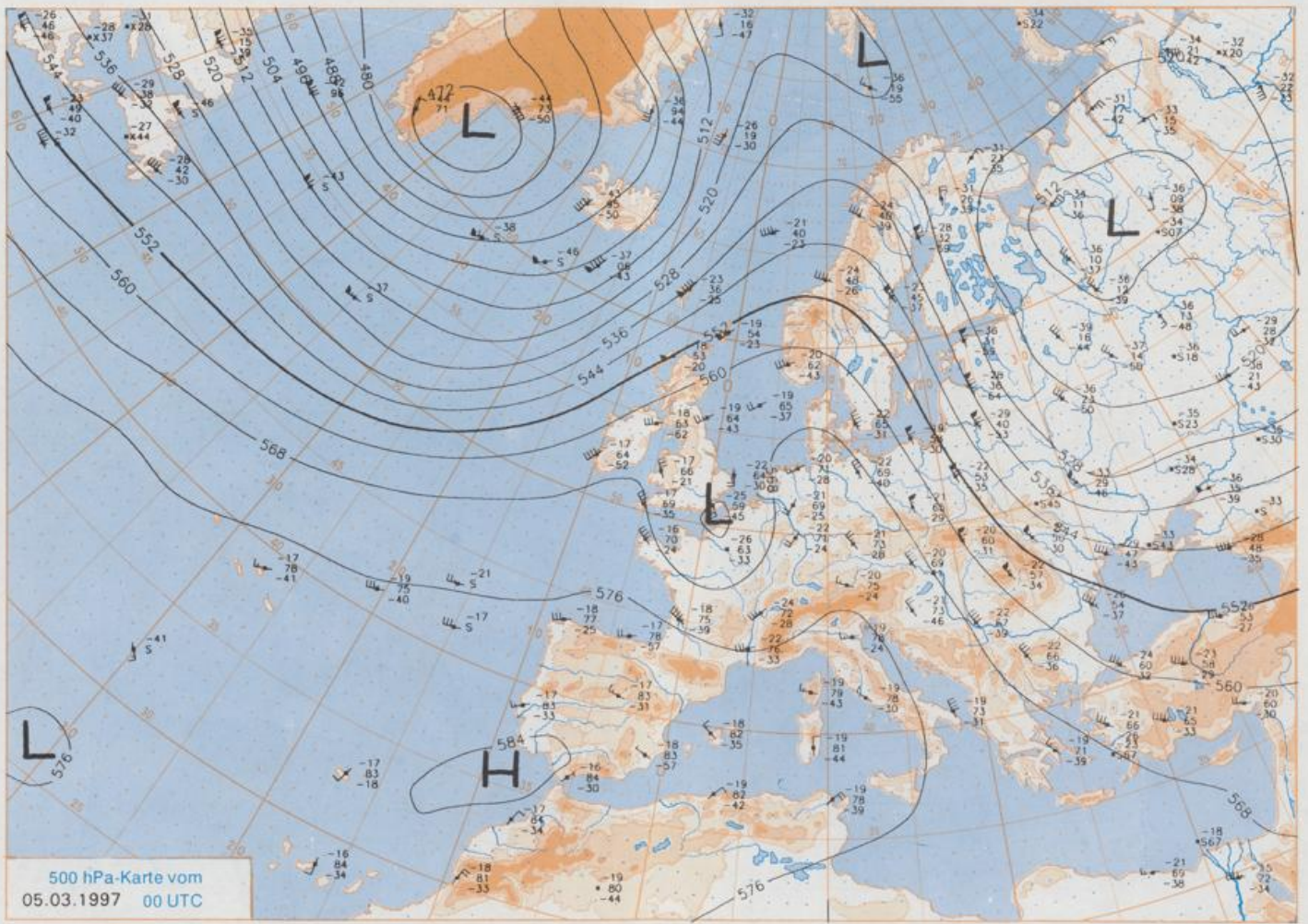
Deutschland-Vorhersage für Freitag, 07.03.97

Am Freitag zieht ein Hoch unter Verstärkung von der Ostsee nach Südpolen. An seiner Westflanke dringt mit südlicher Strömung milde Luft nach Deutschland ein.

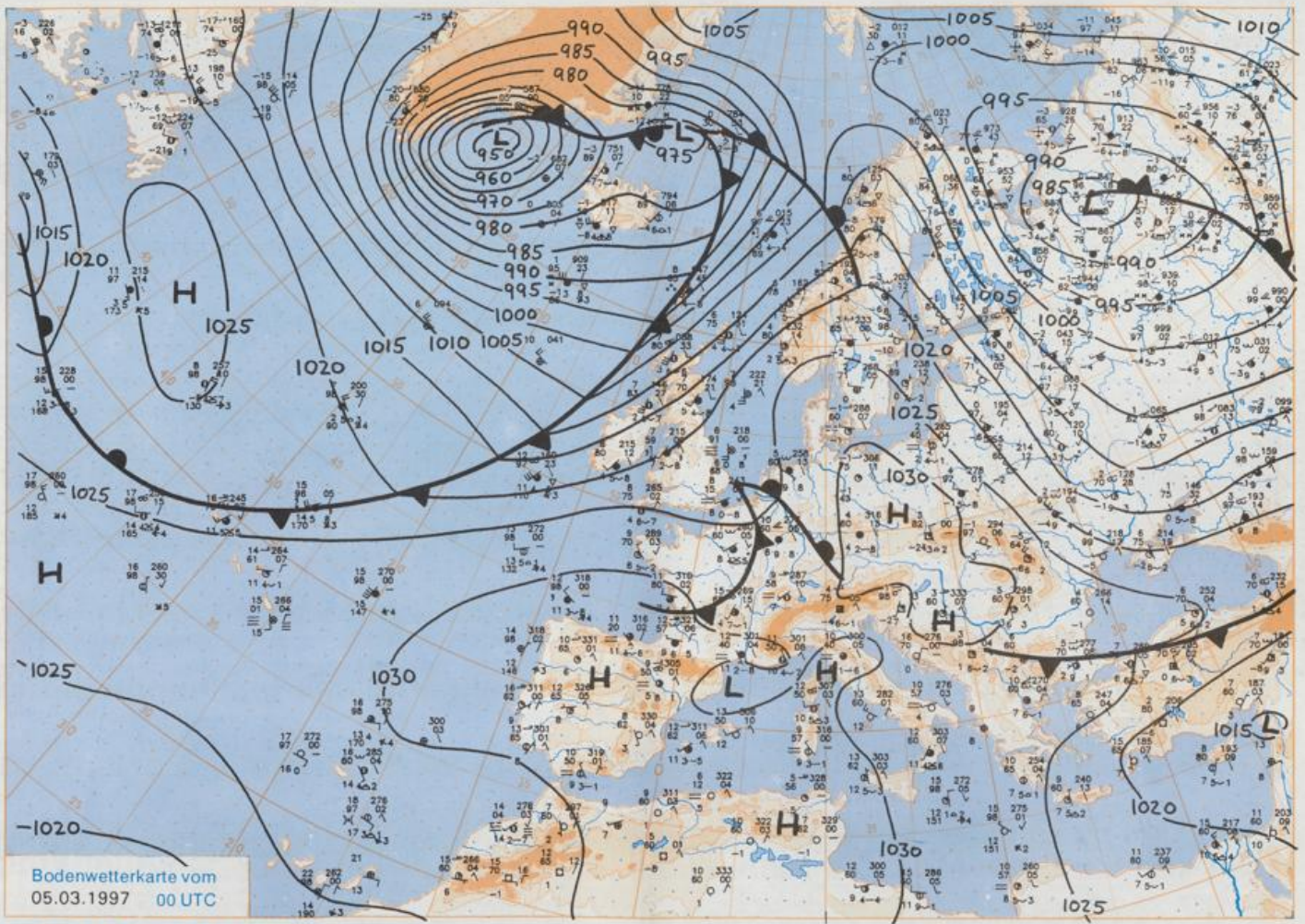
In den Frühstunden bildet sich gebietsweise Nebel. Während im Norden und Osten leichter Frost erwartet wird, liegen die Frühtemperaturen sonst zwischen 2 und 6°C. Am Tage löst sich der Nebel oder Hochnebel zum Teil nur zögernd auf. Danach ist es heiter bis wolkig und allgemein niederschlagsfrei. Die Tagestemperaturen erreichen 10 bis 15°C. Der Wind ist schwach und kommt aus südlichen Richtungen.

Weitere Aussichten für Samstag, 08.03.97

Im Norden und Osten im Tagesverlauf stärker bewölkt und etwas Regen, sonst freundlich. Tagestemperaturen wenig geändert.



Stereographische Projektion 1 : 30 000 000 60°N



Stereographische Projektion 1 : 30 000 000 60°N

Wettermeldungen von Mittwoch, dem 5. März 1997 06 UTC

Station	Bar.-höhe (m)	Luftdr. red.NN (hPa)	Wetter	Wind	Deutschland							Sonne	RR	Schnee	Extremwerte der Lufttemperatur						
					km/h	Luft		Temperaturen (Grad C)			Nacht				Vord. Std.	24h mm	höhe cm	in der Dekade vom 1.03. bis 10.03.			
						2 m	Tau-punkt	Max	Mittel	Min								2 m	5 cm	seit	Tmax
Helgoland	8	1024.4	wolkenlos	SSE	24	4.2	2.6	4.2	3.5	3.5	2	5.7			1953	10.5	6.03.1989	-7.0	1.03.1963		
List / Sylt	29	1024.3	leicht bew.	SE	28	3.3	0.2	6.9	4.1	2.7	-3	10.1			1937	11.5	1.03.1959	-15.0	6.03.1942		
Leck	17	1025.3	leicht bew.	SE	17	1.9	-1.0	8.7	2.2	-1.4	-4	8.6			1974	15.4	6.03.1989	-13.3	3.03.1986		
Husum	37	1026.0	leicht bew.	SE	21	1.8	-0.9	8.9	2.4	0.6	-3	7.9									
Schleswig	48	1026.4	leicht bew.	SE	11	2.6	-1.4	10.0	3.6	0.2	-4	6.9			1947	16.4	3.03.1959	-17.5	10.03.1947		
Kiel	31	1026.5	leicht bew.	S	5	1.9	-0.8	9.5	3.0	-0.7	-6	6.7			1940	16.7	10.03.1961	-14.5	3.03.1986		
Westermarckf. Arkona	9	1027.2	leicht bew.	SE	15	1.0	0.4	6.9	4.2	-1.2	-3	7.9									
Norderney	42	1029.1	wolkenlos	SW	13	1.6	0.9	5.9	4.9	0.6	-1	5.8			1951	14.1	10.03.1961	-12.8	6.03.1971		
Bremerhaven	16	1024.1	wolkenlos	SSE	18	4.9	3.2	8.1	5.0	3.6	3	7.7	0.1		1947	15.8	6.03.1989	-9.6	10.03.1947		
Cuxhaven	11	1025.1	wolkenlos	SSE	13	4.0	1.2	10.5	4.4	3.6	2	6.2			1949	16.5	6.03.1989	-14.6	1.03.1963		
Hamburg/Flugh.	12	1025.0	wolkenlos	SSE	15	3.1	1.0	8.8	5.2	3.1	1	8.6			1946	16.4	6.03.1989	-13.3	10.03.1947		
Lübeck	15	1026.0	leicht bew.	SE	11	2.8	-1.1	10.5	3.6	1.3	-3	7.9			1891	17.6	10.03.1961	-14.3	7.03.1935		
Boitenhagen	15	1027.2	wolkenlos	ESE	11	-2.2	-2.7	11.2	1.8	-3.9	-7	6.3			1890	18.9	10.03.1961	-19.1	3.03.1986		
Schwern	17	1027.8	leicht bew.	SSE	9	1.3	-1.5	9.9	4.7	0.5	-2	7.6			1951	18.2	10.03.1961	-17.6	5.03.1963		
Wermünde	68	1027.9	wolkenlos	ESE	8	1.4	-1.9	10.1	3.4	-0.3	-5	6.5			1947	18.3	10.03.1961	-16.8	6.03.1971		
Teterow	10	1027.8	leicht bew.	SSE	11	1.6	-0.6	9.0	5.3	0.9	-2	8.3			1951	17.4	10.03.1961	-13.5	3.03.1986		
Barth	50	1028.7	wolkenlos	SSE	17	-1.8	-2.1	9.9	4.0	-2.0	-5	9.9			1947	17.1	10.03.1961	-20.5	3.03.1986		
Greifswald	7	1029.0	wolkenlos	S	4	-1.0	-1.9	8.1	4.6	-1.7	-4	6.4			1967	17.8	10.03.1977	-18.3	6.03.1971		
Uckermark	6	1029.0	wolkenlos	S	5	-1.0	-1.8	10.0	4.8	-1.1	-4	7.3			1951	16.7	10.03.1961	-19.5	6.03.1971		
Uckermark	7	1030.0	wolkenlos	SSW	9	-1.7	-2.5	9.8	4.7	-2.1	-5	8.7			1951	17.9	10.03.1961	-22.8	1.03.1986		
Emden	12	1024.2	wolkenlos	SE	9	4.1	3.3	12.5	5.2	4.0	2	8.0			1947	16.5	6.03.1989	-17.6	3.03.1963		
Oldenburg	20	1025.2	leicht bew.	SSE	8	4.0	2.4	11.7	5.6	3.3	0	9.8									
Bremen/Flugh.	5	1025.3	leicht bew.	SE	9	3.0	1.5	11.4	5.4	2.9	0	9.9			1890	18.2	6.03.1920	-18.7	4.03.1987		
Soitze	46	1026.3	wolkig	SE	8	1.6	0.0	11.8	2.8	0.3	-2	10.1			1948	18.1	3.03.1959	-18.0	1.03.1963		
Boizenburg	46	1027.6	leicht bew.	E	15	0.6	-2.5	11.4	4.3	0.0	-3	10.0			1951	19.4	10.03.1961	-15.4	2.03.1963		
Lgshaus	18	1027.7	leicht bew.	E	4	-0.9	-1.5	11.8	3.5	-1.4	-3	9.8			1955	18.7	10.03.1961	-20.0	4.03.1986		
Seehausen/Altm.	23	1028.9	wolkenlos	ESE	8	-0.7	-3.5	11.6	2.9	-1.4	-4	10.1									
Marnitz	85	1028.6	wolkenlos	SSE	5	0.9	-3.4	11.1	2.6	-1.9	-5	9.0			1951	18.2	10.03.1961	-18.7	1.03.1963		
Neuruppin	39	1029.4	leicht bew.	still	-1.1	-3.3	11.0	3.2	-1.6	-5	9.4			1958	17.2	10.03.1961	-19.4	8.03.1965			
Neubrandenburg	80	1029.5	leicht bew.	S	11	1.0	-1.4	9.4	4.0	-0.8	-4	10.1									
Angermünde	55	1029.8	leicht bew.	SSW	4	-1.8	-2.7	11.0	4.8	-2.7	-5	9.9			1951	18.4	10.03.1961	-20.8	8.03.1965		
Lingen	26	1024.9	leicht bew.	SSE	11	6.8	6.2	13.2	7.4	6.6	5	9.3			1951	19.2	9.03.1977	-12.7	6.03.1971		
Münst.-Osn./Flugh.	53	1025.6	leicht bew.	ESE	5	6.2	5.0	13.1	7.5	6.2	4	8.7									
Osnabrück	97	1025.9	leicht bew.	S	5	5.2	4.6	13.2	7.3	5.1	1	9.3			1952	18.6	6.03.1989	-13.8	6.03.1971		
Diepholz	43	1025.7	leicht bew.	ESE	4	2.7	2.1	12.2	5.9	2.7	0	9.5			1952	18.2	6.03.1989	-17.7	3.03.1963		
Bad Seelze	139	1026.0	leicht bew.	SW	8	7.0	5.5	12.7	7.8	6.9	4	9.7			1935	20.0	9.03.1961	-15.2	6.03.1971		
Hannover/Flugh.	59	1025.4	wolkig	SSE	13	6.9	4.7	12.4	6.0	2.8	1	9.9			1936	18.3	6.03.1989	-18.3	4.03.1987		
Braunschweig	88	1027.0	wolkig	SE	11	4.0	2.7	12.0	5.6	3.0	0	9.5			1891	20.4	6.03.1920	-16.1	3.03.1955		
Gardelagen	48	1027.6	leicht bew.	E	5	0.9	0.3	12.1	3.1	-1.6	-3	9.5			1947	20.2	10.03.1961	-22.7	3.03.1986		
Magdeburg	85	1027.9	wolkenlos	ESE	9	1.7	1.2	12.4	5.0	1.0	-3	10.0			1947	19.3	10.03.1961	-17.6	2.03.1963		
Potsdam	100	1029.9	leicht bew.	ESE	18	-0.5	-3.0	11.2	5.2	-0.5	-3	10.3			1893	20.6	6.03.1920	-17.3	6.03.1942		
Berlin-Temp.	49	1030.0	leicht bew.	SE	4	-0.7	-3.4	11.2	5.5	-0.9	-6	9.3			1876	20.1	6.03.1920	-16.5	6.03.1942		
Lindenberg	104	1029.9	leicht bew.	ESE	9	2.4	-2.5	10.8	4.1	0.5	-4	8.7			1947	18.4	10.03.1961	-17.0	8.03.1965		
Manschnow	16	1029.5	leicht bew.	E	5	-2.4	-3.8	11.4	4.0	-2.5	-6	10.0									
Düsseldorf/Flugh.	41	1025.7	leicht bew.	SSE	17	8.7	6.8	12.1	9.8	8.7	7	0.2	0.0		1970	19.5	6.03.1989	-16.1	6.03.1971		
Bocholt	24	1024.8	leicht bew.	S	8	7.3	6.0	12.7	9.2	7.2	5	3.5			1947	18.7	6.03.1989	-13.2	4.03.1947		
Essen	161	1026.1	leicht bew.	S	13	9.3	7.1	12.4	9.5	9.1	6	0.4	0.0		1935	19.0	9.03.1961	-11.1	6.03.1971		
Luedenscheid	392	1027.0	leicht bew.	E	2	4.9	4.3	10.6	7.0	3.9	2	1.5	0.0								
Kahler Asten	859	-	leicht bew.	W	17	5.8	5.0	4.4	3.1	3.7	2		0.0	Re	1955	14.9	9.03.1961	-16.6	6.03.1971		
Bad Lippespringe	158	1026.5	leicht bew.	WSW	4	6.3	4.6	12.2	8.0	6.2	3	9.7			1951	20.0	9.03.1961	-15.5	6.03.1971		
Kassel	233	1027.0	stark bew.	S	15	7.1	6.3	10.7	7.6	7.0	7	4.9			1951	19.7	9.03.1961	-15.6	4.03.1987		
Göttingen	171	1027.3	bedeckt	ESE	9	6.6	5.4	12.4	6.6	4.3	3	9.5			1947	19.5	9.03.1961	-20.2	3.03.1963		
Leinefelde	356	1028.0	stark bew.	SSE	5	5.2	3.7	11.3	5.9	3.5	1	9.5			1957	19.6	9.03.1961	-18.0	4.03.1987		
Braunlage	610	1027.0	stark bew.	WSW	9	5.4	5.0	9.1	3.0	0.3	-2	9.8			1936	17.8	9.03.1961	-18.0	4.03.1987		
Brocken	1153	-	wolkig	W	30	6.8	1.5	4.5	1.1	0.7	-1	10.1		55	1951	17.5	9.03.1961	-19.6	3.03.1987		
Artern	166	1028.4	Nebel	still	1.2	1.0	13.0	7.0	1.2	-2	9.8			1954	19.7	9.03.1961	-19.1	5.03.1987			
Leipzig/Flugh.	149	1028.4	stark bew.	S	5	2.3	1.3	12.3	6.4	1.8	-2	9.8			1951	19.6	10.03.1961	-18.8	8.03.1965		
Wittenberg	106	1029.2	leicht bew.	ENE	9	0.2	-0.8	12.6	5.7	0.2	-3	10.0			1951	18.8	10.03.1961	-17.9	8.03.1965		
Oschatz	152	1029.5	leicht bew.	E	5	0.0	-0.6	11.9	5.8	-1.0	-4	9.1									
Dresden/Flugh.	232	1029.5	leicht bew.	SE	17	1.2	0.2	10.4	5.6	-0.8	-3	8.2			1917	19.7	6.03.1920	-17.6	1.03.1929		
Doberlug-Kir.	100	1030.3	wolkenlos	N	2	-2.5	-4.3	11.7	3.6	-3.0	-7	9.5			1951	18.1	10.03.1961	-22.4	8.03.1965		
Cottbus	70	1030.1	leicht bew.	ESE	5	-1.8	-2.5	11.7	3.2	-2.3	-6	9.5			1951	19.1	10.03.1975	-20.1	4.03.1971		
Görlitz	238	1030.5	leicht bew.	SSW	2	-0.7	-1.9	10.5	4.9	-0.9	-4	9.3			1951	19.3	10.03.1975	-18.2	4.03.1971		
Aachen	205	1025.1	wolkig	SSW	9	11.0	6.2	16.2	11.6	11.0	9		0.4		1891	20.2	6.03.1989	-11.9	7.03.1895		
Nuerbg.-Berw.	486																				