

## Amtsblatt des Deutschen Wetterdienstes

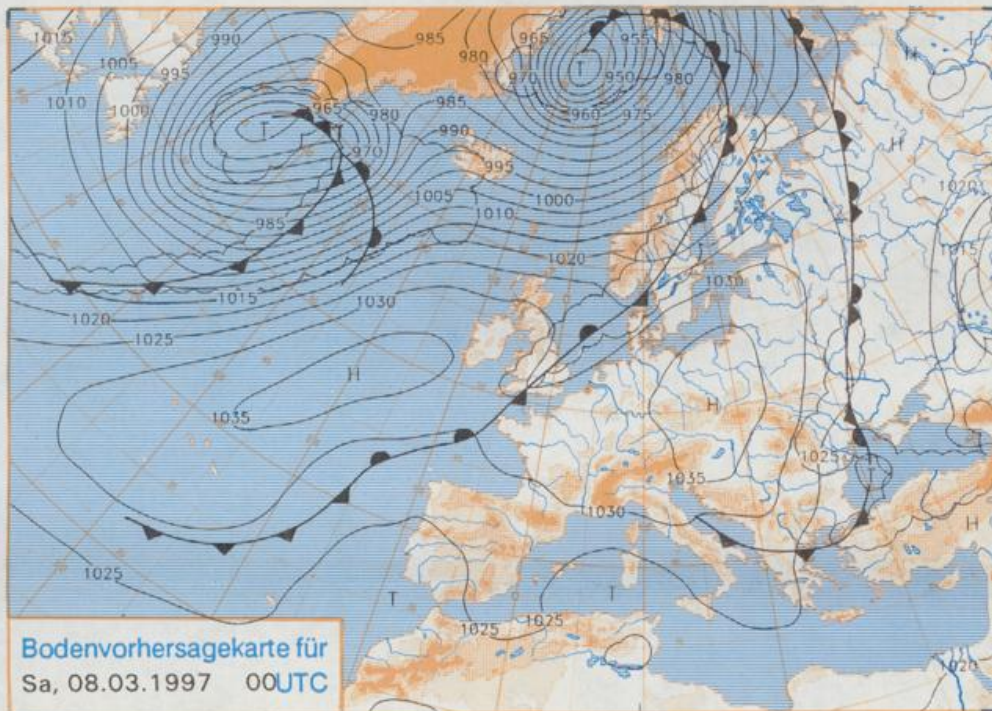
D 7311 A  
ISSN 0936-5818  
Schutzgebühr monatlich DM 30,25  
einschließlich Versandkosten,  
Einzelpreis DM 1,25  
zuzüglich Versandkosten

Druck und Verlag: Deutscher Wetterdienst  
Frankfurter Straße 135, 63067 Offenbach  
Postanschrift: 63004 (Postfach), Telefon: (0 69) 80 62-22 83  
Telefax: 4152871, Telefax: (0 69) 80 62-24 84  
Postgirokonto Frankfurt: BLZ 500 100 60, Kto.-Nr. 490 31 -606  
Erscheint täglich; nur Postbezug

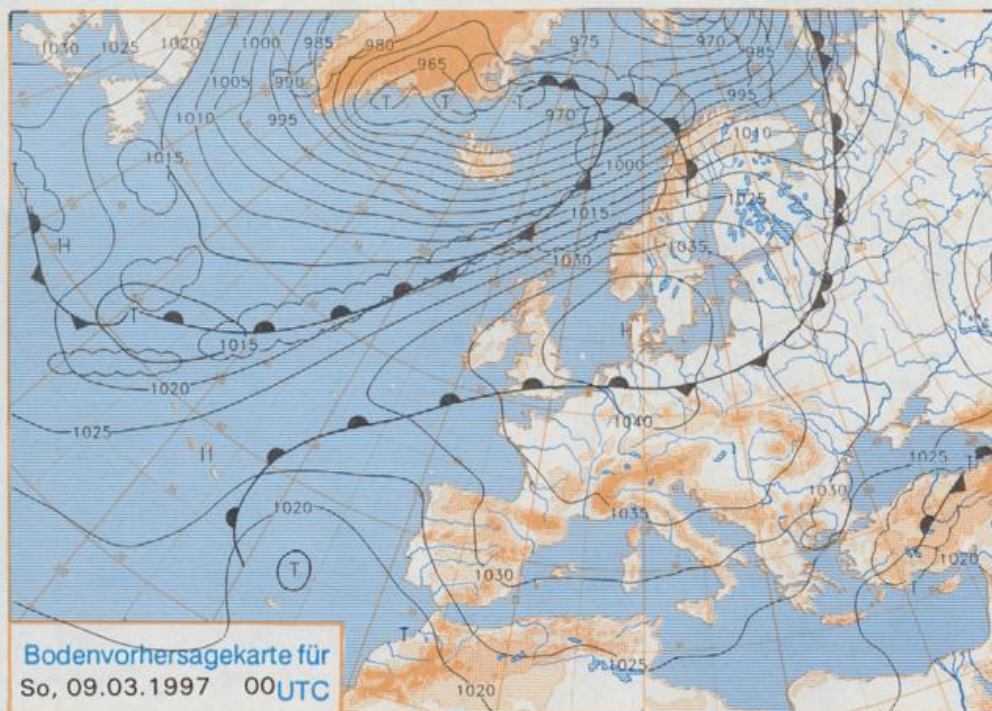
Jahrgang 1997

Donnerstag, den 06. März

Nummer: 65



Stereographische Projektion 1 : 60 000 000 60°N



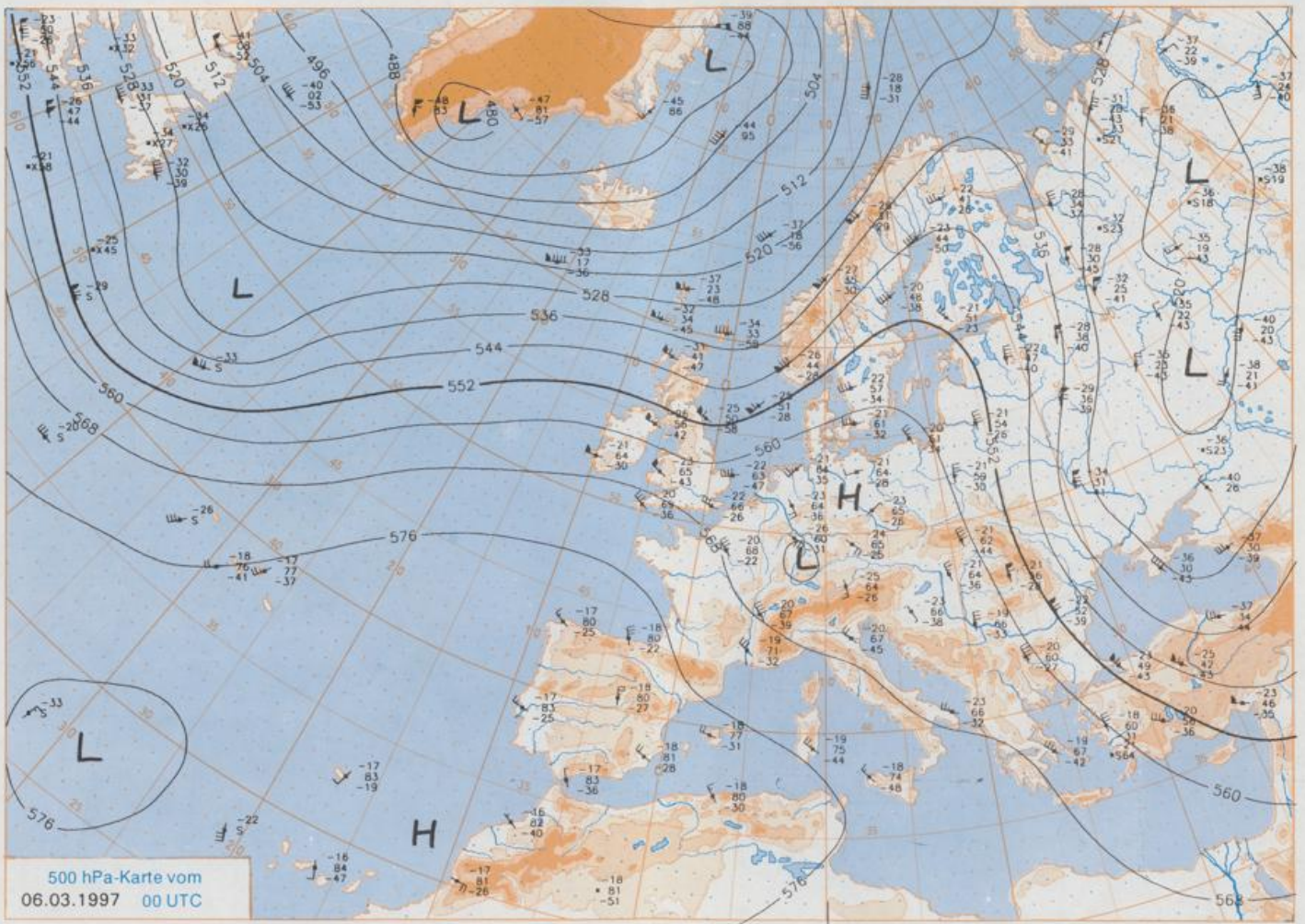
### Deutschland-Vorhersage für Samstag, 08.03.97

Der Hochdruckeinfluß über Deutschland wird nur im Norden mit dem Vordringen einer schwachen Kaltfront unterbrochen. Danach stellt sich auch dort wieder hoher Luftdruck ein.

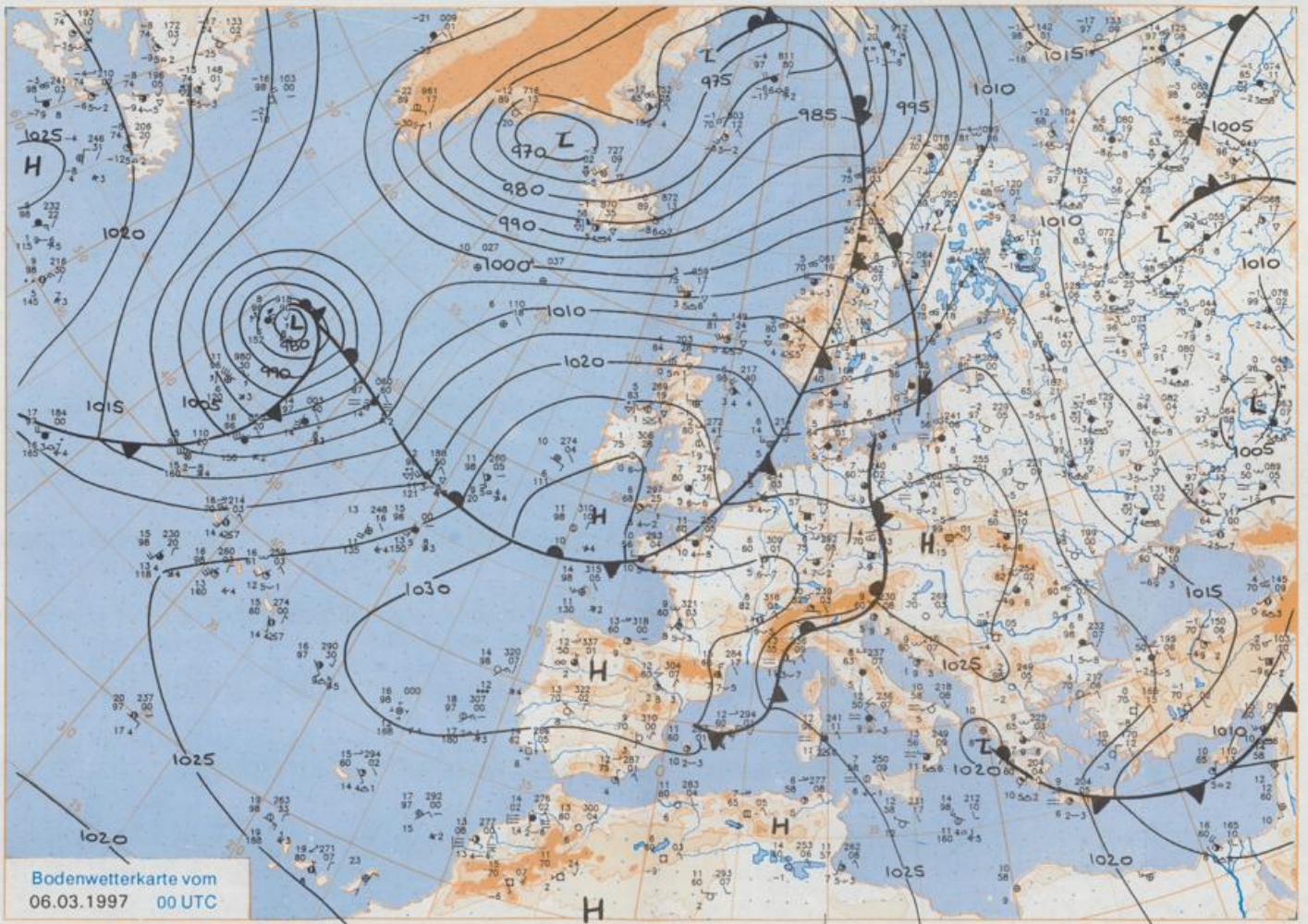
In der Osthälfte war die Nacht mit Temperaturen um 0°C ziemlich kalt, in der Westhälfte blieb es dagegen frostfrei. Tagsüber ist es im Norden und Nordwesten zunächst stark bewölkt und gelegentlich regnet es etwas. Die Bewölkung lockert aber im Tagesverlauf mehr und mehr auf. In der Mitte und im Süden wird es dagegen ein sonniger Tag. Die Temperaturen liegen im Norden zwischen 9 und 12°C, sonst zwischen 14 und 17°C, im Südwesten örtlich bei 20°C. Es ist schwachwindig.

### Weitere Aussichten für Sonntag, 09.03.97

Es ist sonnig bei Temperaturen von 10 bis 15°C, sonst 13 bis 18°C, im Westen und Südwesten örtlich sogar 20°C.



Stereographische Projektion 1 : 30 000 000 60°N



Stereographische Projektion 1 : 30 000 000 60°N

Wettermeldungen von Donnerstag, dem 6. März 1997 06 UTC

Station	Bar.-höhe (m)	Luftdr. red. NN (hPa)	Wetter	Wind km/h	Temperatur (Grad C)					Sonne Vorl. Std.	RR 24h mm	Schnee höhe cm	Extremwerte der Lufttemperatur in der Dekade vom 1.03. bis 10.03.					
					Luft 2 m	Taub-punkt	Max	Min	Nacht 2 m 5 cm				seit	Tmax	Datum	Tmin	Datum	
																		Deutschland
Helgoland	8	1025.8	Sprühregen	WNW 18	4.6	4.2	6.3	4.8	4.4	4	1.8	1	1953	10.5	6.03.1989	-7.0	1.03.1963	
Liet / Sylt	29	1025.3	Regen	WNW 28	5.0	4.7	6.6	5.1	4.7	5	0.3	1	1937	11.5	1.03.1959	-15.0	6.03.1942	
Leck	17	1024.7	Regen	WNW 17	5.6	4.7	9.0	6.7	5.4	5	2.2	1	1974	15.4	6.03.1989	-13.3	3.03.1986	
Husum	37	1024.9	Regen	W 18	5.3	4.7	10.7	6.9	5.3	5	3.8	0.7						
Schleswig	48	1025.3	Regen	W 18	5.5	4.5	12.8	6.9	5.5	5	6.8	0.2	1947	16.4	3.03.1959	-17.5	10.03.1947	
Kiel	31	1024.6	Sprühregen	W 13	6.3	4.5	14.1	6.8	6.3	6	7.9	0.0	1940	16.7	10.03.1961	-14.5	3.03.1986	
Westermarkdf.	9	1024.1	bedeckt	SW 18	5.5	5.0	11.6	6.2	4.9	4	9.0	0.0						
Arkona	42	1024.1	stark bew.	WSW 31	5.6	4.6	7.8	5.1	3.9	3	6.4		1951	14.1	10.03.1961	-12.8	6.03.1971	
Norderney	16	1027.0	stark bew.	NW 11	5.6	4.8	9.7	7.3	5.6	5	2.3	2	1947	15.8	6.03.1989	-9.6	10.03.1947	
Bremerhaven	11	1026.2	Sprühregen	W 22	6.2	4.5	13.2	7.8	4.7	4	6.0	0.0	1949	16.5	6.03.1989	-14.6	1.03.1963	
Cuxhaven	12	1025.9	Regen	W 17	6.1	5.3	14.0	7.4	6.1	4	7.0	0.3	1946	16.4	6.03.1989	-13.3	10.03.1947	
Hamburg/Flugh.	15	1025.9	stark bew.	WSW 17	6.6	5.3	14.9	6.0	5.9	4	8.5		1891	17.6	10.03.1961	-14.3	7.03.1935	
Lübeck	15	1025.6	wolkig	WSW 15	5.9	4.7	14.3	7.9	5.4	1	9.0		1890	18.9	10.03.1961	-19.1	3.03.1986	
Boltenhagen	17	1025.2	leicht bew.	SW 21	6.3	5.4	13.1	6.2	4.9	3	9.3		1951	18.2	10.03.1961	-17.6	5.03.1963	
Schwerin	68	1026.0	stark bew.	W 17	6.9	5.9	13.7	6.0	6.3	2	9.3		1947	18.3	10.03.1961	-16.6	6.03.1971	
Wernemünde	10	1024.6	stark bew.	SW 13	5.7	4.6	12.9	6.1	5.3	5	7.9		1951	17.4	10.03.1961	-13.5	3.03.1986	
Teterow	50	1025.3	stark bew.	SSW 17	7.1	6.5	12.9	6.7	5.4	2	7.2		1947	17.1	10.03.1961	-20.5	3.03.1986	
Barth	7	1024.2	wolkig	SW 9	5.4	4.4	11.7	6.4	5.4	5	6.5	0.0	1967	17.8	10.03.1977	-18.3	6.03.1971	
Greifswald	6	1024.7	bedeckt	SW 13	7.5	6.0	11.8	6.9	7.1	3	5.4		1951	16.7	10.03.1961	-19.5	6.03.1971	
Ueckermünde	7	1025.6	bedeckt	SW 9	6.8	5.6	13.4	6.2	5.3	1	5.7		1951	17.9	10.03.1961	-22.8	1.03.1986	
Erden	12	1026.9	Regen	WNW 11	6.6	6.0	11.8	7.7	5.6	4	4.1	1	1947	16.5	6.03.1989	-17.6	3.03.1963	
Oldenburg	20	1027.0	Sprühregen	WSW 13	6.0	4.6	14.6	6.7	5.4	1	7.1	0.1						
Bremen/Flugh.	5	1026.9	stark bew.	SW 11	5.8	4.3	15.4	6.5	5.2	3	6.1		1890	18.2	6.03.1920	-18.7	4.03.1987	
Soltau	78	1026.9	leicht bew.	WSW 13	6.0	4.1	15.7	6.5	6.0	4	8.6		1948	18.1	3.03.1959	-18.0	1.03.1963	
Boizenburg	46	1026.9	leicht bew.	W 15	5.9	5.0	14.4	6.4	5.9	5	9.0		1951	19.4	10.03.1961	-15.4	2.03.1963	
Lüchow	18	1026.7	stark bew.	W 9	8.1	6.1	13.9	7.4	6.4	4	9.2	0.0	1955	18.7	10.03.1961	-20.0	4.03.1986	
Seehausen/Altm.	23	1027.1	bedeckt	WSW 11	8.1	6.3	14.0	7.5	6.2	4	8.9	0.0						
Marnitz	85	1026.1	stark bew.	WSW 13	7.5	6.2	13.3	6.0	6.5	3	8.6		1951	18.2	10.03.1961	-18.7	1.03.1963	
Neuruppin	39	1026.3	stark bew.	W 4	6.7	6.2	12.2	7.2	3.7	1	8.1		1958	17.2	10.03.1961	-19.4	8.03.1965	
Neubrandenburg	80	1025.5	Nebel	SSW 13	6.3	6.3	12.5	6.8	5.6	3	7.4							
Angermünde	55	1025.5	bedeckt	NNW 11	6.4	5.8	12.4	6.0	3.4	0	8.8		1951	18.4	10.03.1961	-20.8	8.03.1965	
Lingen	26	1027.7	Sprühregen	SW 9	6.4	6.1	14.6	6.2	5.8	5	4.9	0.2	1951	19.2	9.03.1977	-12.7	6.03.1971	
Münst.-Osn./Flugh.	53	1028.2	stark bew.	SW 11	6.4	3.7	15.0	10.4	6.0	4	5.6	0.0						
Osnabrück	97	1028.1	stark bew.	SW 13	6.5	4.2	16.4	11.1	6.0	5	7.6	0.0	1952	18.6	6.03.1989	-13.8	6.03.1971	
Diepholz	43	1027.8	Sprühregen	SW 13	6.5	4.5	15.4	6.6	5.7	4	6.2		1952	18.2	6.03.1989	-17.7	3.03.1963	
Bad Salzflufen	139	1028.3	stark bew.	SSW 5	5.6	3.4	16.5	6.2	5.4	3	6.1	0.0	1935	20.0	9.03.1961	-15.2	6.03.1971	
Hannover/Flugh.	59	1027.1	leicht bew.	W 11	6.8	3.4	15.9	10.3	6.8	4	8.5	0.0	1936	18.3	6.03.1989	-18.3	4.03.1987	
Braunschweig	88	1027.4	stark bew.	W 11	8.5	5.5	15.0	10.4	8.5	7	8.3		1891	20.4	6.03.1920	-16.1	3.03.1955	
Gardelegen	48	1026.7	bedeckt	WSW 4	7.4	6.6	14.5	6.3	4.0	2	8.4		1947	20.2	10.03.1961	-22.7	3.03.1986	
Magdeburg	85	1027.2	bedeckt	WNW 2	7.7	7.1	11.6	6.4	5.7	2	3.7		1947	19.3	10.03.1961	-17.6	2.03.1963	
Potsdam	100	1027.0	bedeckt	NW 9	7.3	6.3	14.9	7.9	6.3	2	10.0		1893	20.6	6.03.1920	-17.3	6.03.1942	
Berlin-Temp.	49	1026.7	bedeckt	NW 9	8.0	6.2	14.2	8.8	6.8	2	9.7		1876	20.1	6.03.1920	-16.5	6.03.1942	
Lindenberg	104	1025.8	stark bew.	NW 8	5.1	3.8	13.9	7.3	4.9	2	9.3		1947	18.4	10.03.1961	-17.0	8.03.1965	
Menschow	16	1025.0	leicht bew.	WNW 5	4.5	2.7	13.6	6.7	4.3	1	10.1							
Düsseldorf/Flugh.	41	1029.3	stark bew.	S 11	6.9	4.1	13.8	10.3	4.6	2	2.7	0.0	1970	19.5	6.03.1989	-16.1	6.03.1971	
Bocholt	24	1027.9	bedeckt	SSW 9	6.3	5.5	12.7	6.2	5.6	4	3.3	0.2	1947	18.7	6.03.1989	-13.2	4.03.1947	
Essen	161	1029.2	stark bew.	SSW 11	5.8	3.3	14.0	10.0	5.1	3	3.3	0.0	1935	19.0	9.03.1961	-11.1	6.03.1971	
Luedenscheid	392	1029.4	leicht bew.	WSW 8	2.6	1.8	13.9	6.8	2.5	1	3.7	1						
Kahler Asten	859	-	in Wolken	W 21	0.3	0.3	11.6	6.0	0.0	-1	5.1	0.6	Re	1955	14.9	9.03.1961	-16.6	6.03.1971
Bad Lippspringe	158	1028.8	leicht bew.	SSW 5	5.2	3.5	16.3	10.9	5.2	3	5.9	0.1	1951	20.0	9.03.1961	-15.5	6.03.1971	
Kassel	233	1028.3	wolkig	WNW 5	7.0	1.9	11.5	6.6	7.0	3	0.8	0.0	1951	19.7	9.03.1961	-15.6	4.03.1987	
Göttingen	171	1028.5	stark bew.	WNW 11	7.9	4.2	13.4	10.3	7.9	7	1.9	0.0	1947	19.5	9.03.1961	-20.2	3.03.1963	
Leinefelde	356	1028.4	stark bew.	WNW 13	6.6	4.2	13.3	6.2	6.6	6	1.0	0.6	1957	19.6	9.03.1961	-18.0	4.03.1987	
Braunlage	610	1027.3	stark bew.	W 11	5.0	2.9	14.7	6.6	5.0	5	6.2	0.0	1936	17.8	9.03.1961	-18.0	4.03.1987	
Brocken	1153	-	in Wolken	WNW 48	0.5	0.5	10.7	7.2	0.5	1	8.4		50	1951	17.5	9.03.1961	-19.6	3.03.1987
Artern	166	1027.7	stark bew.	W 2	8.4	8.3	13.8	7.7	7.9	5	5.4	0.0	1954	19.7	9.03.1961	-19.1	5.03.1987	
Leipzig/Flugh.	149	1027.0	stark bew.	NNW 13	8.6	6.1	12.8	8.3	6.8	4	0.8		1951	19.6	10.03.1961	-18.8	8.03.1965	
Wittenberg	106	1026.6	bedeckt	NW 13	8.5	7.1	13.4	7.4	6.1	4	8.8	0.0	1951	18.8	10.03.1961	-17.9	8.03.1965	
Oschatz	152	1026.8	bedeckt	NW 21	8.8	7.5	14.6	7.6	7.2	4	7.8							
Dresden/Flugh.	232	1026.8	stark bew.	WSW 9	6.8	6.0	13.6	6.2	4.0	2	10.0		1917	19.7	6.03.1920	-17.6	1.03.1929	
Doberlug-Kir.	100	1026.7	stark bew.	NW 2	6.2	4.2	15.0	6.4	4.9	1	9.9		1951	18.1	10.03.1961	-22.4	8.03.1965	
Cottbus	70	1025.9	stark bew.	WSW 5	5.2	4.4	14.7	6.6	4.8	1	9.9	0.0	1951	19.7	10.03.1975	-20.1	4.03.1971	
Gröritz	238	1025.9	bedeckt	SW 11	6.2	4.5	10.5	6.0	3.9	0	10.3		1951	19.3	10.03.1975	-18.2	4.03.1971	
Aachen	205	1028.7	stark bew.	SSW 11	7.0	3.6	12.5	6.2	5.9	4	0.0		1891	20.2	6.03.1989	-11.9	7.03.1895	
Nuerbg.-Barw.	486	1030.1	stark bew.	SW 9	2.2	1.4	10.7	6.1	1.9	0	0.3	0.1						
Köln-Bonn/Flugh.	100	1029.7	wolkig	SE 5	3.3	2.1	13.1	6.5	3.0	-0	1.9	0.2	1958	19.7	9.03.1994	-13.4	6.03.1971	
Bendorf	129	1030.0	leicht bew.	ENE 8	4.0	3.8	13.7	6.3	4.0	2	0.8	7	1951	19.6</				