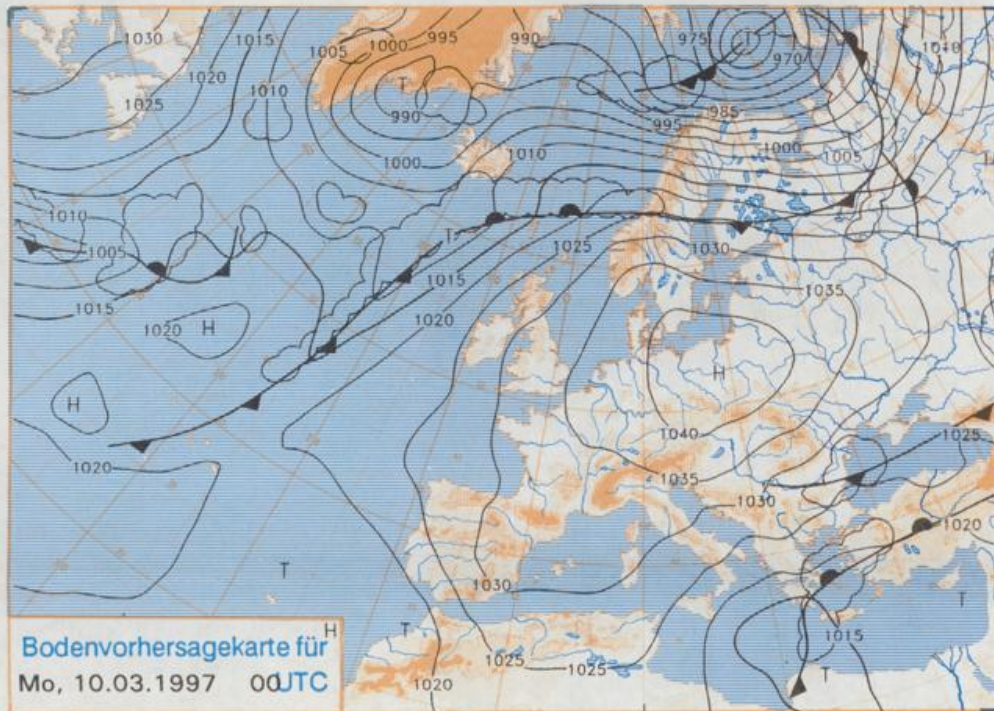
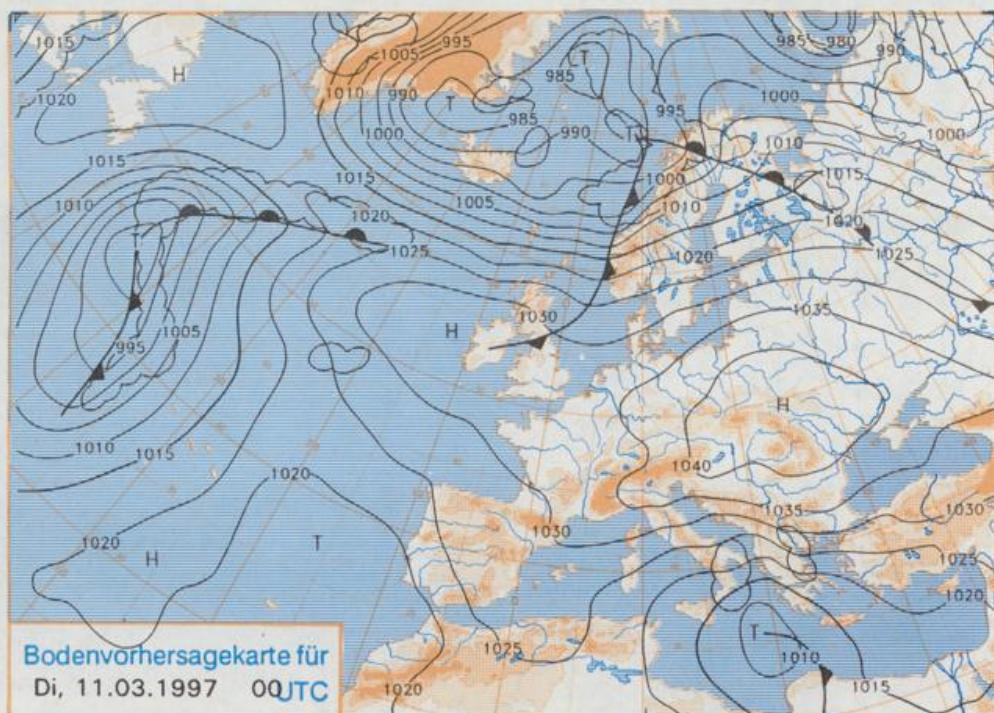


D 7311 A
ISSN 0936-5818
Schutzgebühr monatlich DM 30,25
einschließlich Versandkosten,
Einzelpreis DM 1,25
zuzüglich Versandkosten

Druck und Verlag: Deutscher Wetterdienst
Frankfurter Straße 135, 63067 Offenbach
Postanschrift: 63004 (Postfach), Telefon: (0 69) 80 62-22 83
Telex: 4152871, Telefax: (0 69) 80 62-24 84
Postgirokonto Frankfurt: BLZ 500 100 60, Kto.-Nr. 490 31 -606
Erscheint täglich; nur Postbezug



Stereographische Projektion 1 : 60 000 000 60°N



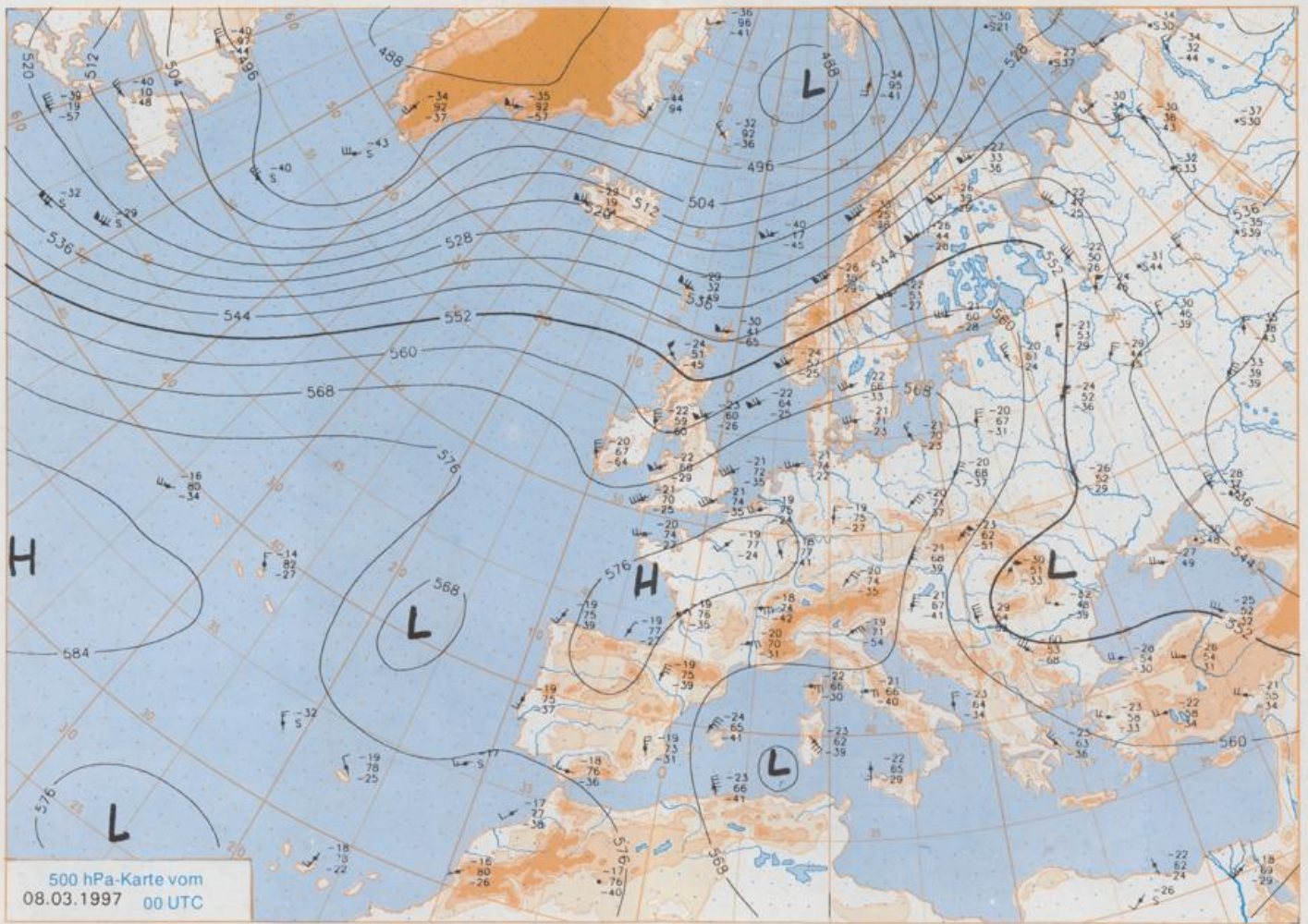
Deutschland-Vorhersage für Montag, 10.03.97

Ein Hoch mit Kern über Polen bestimmt das Wetter in Deutschland. Ein schwach ausgebildeter Höhentrog wird dabei über Südschweden ostwärts geführt, der im Norden Deutschlands zur Ausbildung von Wolkenfeldern Anlaß gibt.

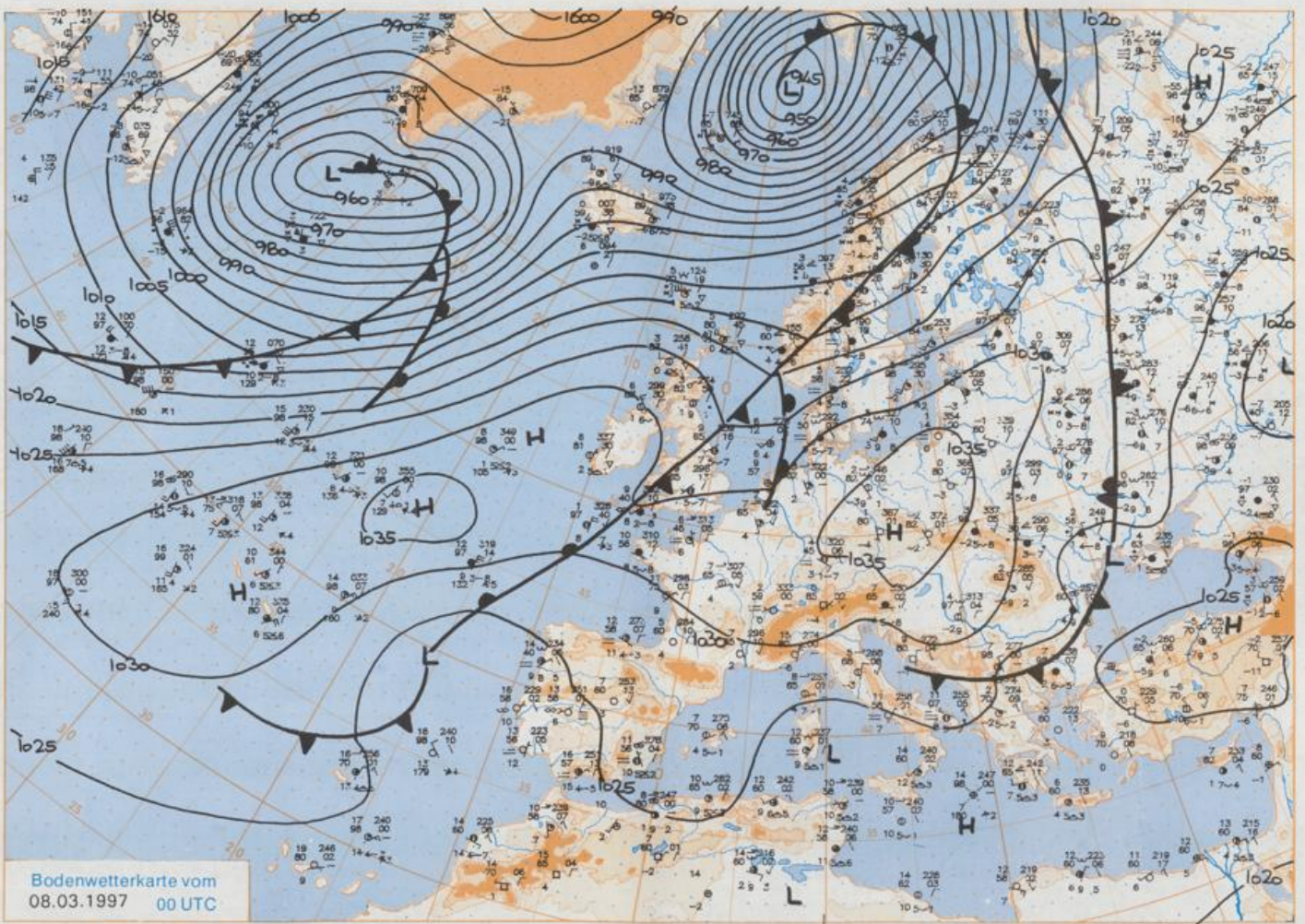
Nach meist sehr frischer Nacht, in der es gebietsweise zu leichtem Frost kommt, ist es im Norden zeitweise wolkgig, aber es fällt kein Niederschlag. Sonst ist es nach Auflösung von Dunst oder Nebel überwiegend heiter oder sonnig. Die Tageshöchsttemperaturen liegen dabei im Norden zwischen 12 und 17°C, sonst zwischen 14 und 19°C, im Rheingebiet auch darüber. Der Wind ist außerordentlich schwach und kommt aus Südost bis Südwest.

Weitere Aussichten für Dienstag, 11.03.97

Wenig Änderung.



Stereographische Projektion 1 : 30 000 000 60°N



Stereographische Projektion 1 : 30 000 000 60°N

Wettermeldungen von Samstag, dem 8. März 1997 06 UTC

Station	Ber.- höhe (m)	Luftdr. red.NN (hPa)	Wetter	Wind km/h	Deutschland Temperaturen (Grad C)					Sonne Vort. Std.	RR 24h mm	Schnee höhe cm	Extremwerte der Lufttemperatur in der Dekade vom 1.03. bis 10.03.					
					Luft 2 m	Tau- punkt	Max Vortag	Mittel Min	Nacht 2 m				seit	in Tmax	Datum	1.03. bis	10.03. Datum	
					km/h	°C	°C	°C	°C				°C	°C	°C	°C	°C	
Heigoland	8	1030.6	stark bew.	SW	18	5.3	4.1	7.2	5.8	5.3	5	2.0		1953	10.5	6.03.1989	-7.0	1.03.1963
List / Sylt	29	1029.7	stark bew.	WSW	28	6.1	4.9	7.5	5.5	6.0	4	2.0		1937	11.5	1.03.1959	-15.0	6.03.1942
Leck	17	1029.9	stark bew.	WSW	18	7.2	4.6	11.0	6.3	6.2	3	3.1		1974	15.4	6.03.1989	-13.3	3.03.1986
Husum	37	1030.9	stark bew.	WSW	22	8.0	5.3	11.7	6.2	5.5	3	5.4						
Schleswig	48	1031.1	stark bew.	SW	11	7.0	3.9	11.9	7.3	6.3	5	6.8		1947	16.4	3.03.1959	-17.5	10.03.1947
Kiel	31	1030.9	stark bew.	WSW	8	6.6	3.0	11.7	7.7	6.6	5	6.5		1940	16.7	10.03.1961	-14.5	3.03.1986
Westermarckd.	9	1030.9	stark bew.	S	11	6.2	3.6	9.8	4.4	4.6	4	7.4						
Arkona	42	1032.0	stark bew.	SW	30	3.9	-0.1	7.9	4.5	3.8	3	10.3		1951	14.1	10.03.1961	-12.8	6.03.1971
Norderney	16	1031.6	stark bew.	SW	13	7.5	5.4	11.5	7.6	7.5	7	3.2		1947	15.8	6.03.1989	-9.6	10.03.1947
Bremerhaven	11	1031.7	leicht bew.	SW	17	6.2	4.1	12.2	8.1	5.7	5	5.7		1949	16.5	6.03.1989	-14.6	1.03.1963
Cuxhaven	15	1031.6	leicht bew.	WSW	17	8.1	4.4	12.2	7.4	6.8	4	4.5		1946	16.4	6.03.1989	-13.3	10.03.1947
Hamburg/Flugh.	15	1032.1	stark bew.	SSW	5	4.7	2.7	13.2	7.0	3.9	2	8.3		1891	17.6	10.03.1961	-14.3	7.03.1935
Lübeck	15	1031.9	wolkig	SSE	8	3.0	1.4	12.5	4.6	2.6	-1	8.6		1890	18.9	10.03.1961	-19.1	3.03.1986
Boltenhagen	17	1031.6	wolkig	SW	21	4.2	1.1	11.0	5.5	3.9	2	9.3		1951	18.2	10.03.1961	-17.6	5.03.1963
Schwerin	68	1032.6	leicht bew.	S	8	2.1	-0.7	11.7	5.6	2.1	0	10.4		1947	18.3	10.03.1961	-16.8	6.03.1971
Warnemünde	10	1031.7	bedeckt	S	13	4.9	-0.8	11.5	6.4	4.9	4	10.1		1951	17.4	10.03.1961	-13.5	3.03.1986
Teterow	50	1032.8	stark bew.	S	24	2.2	-0.7	11.5	4.4	1.7	-2	10.7		1947	17.1	10.03.1961	-20.5	3.03.1986
Barth	7	1032.0	bedeckt	S	8	4.2	-0.2	11.1	4.4	3.4	1	10.2		1967	17.8	10.03.1977	-18.3	6.03.1971
Greifswald	6	1032.9	wolkig	SSW	15	3.3	-1.4	11.7	5.6	3.3	1	10.1		1951	16.9	10.03.1961	-19.5	6.03.1971
Ueckermünde	7	1034.2	wolkig	S	17	1.2	-3.3	12.4	4.6	1.0	-1	9.3		1951	17.7	10.03.1961	-22.8	1.03.1986
Emden	12	1032.0	stark bew.	SW	9	6.4	4.9	12.2	7.1	6.4	5	2.0		1947	16.5	6.03.1989	-17.6	3.03.1963
Oldenburg	20	1032.0	wolkig	SW	5	7.1	3.5	13.1	8.0	7.1	4	7.2						
Bremen/Flugh.	5	1032.4	leicht bew.	SSW	8	5.2	3.0	12.3	6.0	4.3	1	6.2		1890	18.2	6.03.1920	-18.7	4.03.1987
Soltau	78	1032.7	wolkig	S	5	1.6	1.0	13.2	4.4	1.0	-1	9.7		1948	18.1	3.03.1959	-18.0	1.03.1963
Boizenburg	46	1032.9	stark bew.	S	8	2.1	1.0	12.1	5.2	1.8	-2	10.2		1951	19.4	10.03.1961	-15.4	2.03.1963
Lüchow	18	1033.2	leicht bew.	S	5	0.1	-1.1	12.1	3.8	-0.2	-2	10.2		1955	18.7	10.03.1961	-20.0	4.03.1986
Seeheusen/Altm.	23	1033.8	stark bew.	SE	4	0.8	-2.3	11.5	3.4	0.0	-3	10.5						
Marnitz	85	1033.2	leicht bew.	SSW	11	4.0	-1.4	11.1	5.3	3.8	-2	10.6		1951	18.2	10.03.1961	-18.7	1.03.1963
Neuruppin	39	1034.1	leicht bew.	still	5	1.4	-1.1	10.7	3.8	0.6	-4	10.8		1958	17.2	10.03.1961	-19.4	8.03.1965
Neubrandenburg	80	1033.5	leicht bew.	SSW	21	2.3	-1.2	11.3	5.8	1.9	-1	10.6						
Angermünde	55	1034.5	leicht bew.	S	8	-0.3	-2.2	11.0	4.7	-0.7	-4	10.7		1951	18.4	10.03.1961	-20.8	8.03.1965
Lingen	26	1032.7	wolkig	SSW	5	6.9	4.6	13.9	9.0	6.8	5	3.9		1951	19.2	9.03.1977	-12.7	6.03.1971
Münst.-Osn./Flugh.	53	1033.1	stark bew.	ESE	8	4.3	2.7	13.4	6.5	3.9	-0	3.3						
Osnabrück	97	1032.9	stark bew.	SSW	11	8.3	4.3	13.8	6.6	6.0	1	6.8		1952	18.6	6.03.1989	-13.8	6.03.1971
Diapholz	43	1032.8	leicht bew.	SSW	5	3.6	2.1	13.0	5.7	2.4	-0	6.3		1952	18.2	6.03.1989	-17.7	3.03.1963
Bad Salzuflen	139	1033.4	wolkig	SSW	5	5.7	2.9	13.4	7.2	5.5	2	7.8		1935	20.0	9.03.1961	-15.2	6.03.1971
Hannover/Flugh.	59	1032.6	wolkig	S	8	4.9	2.6	13.0	6.3	4.3	-1	7.9		1936	18.3	6.03.1989	-18.3	4.03.1987
Braunschweig	88	1033.6	leicht bew.	S	9	3.2	1.6	12.8	6.0	2.6	-1	9.1		1891	20.4	6.03.1920	-16.1	3.03.1955
Gardelegen	48	1033.7	stark bew.	SSW	4	0.2	-1.1	11.9	4.5	-0.6	-3	10.1		1947	20.2	10.03.1961	-22.7	3.03.1986
Magdeburg	85	1034.5	stark bew.	SSE	5	-0.1	-0.6	12.1	4.8	-0.4	-4	10.4		1947	19.3	10.03.1961	-17.6	2.03.1963
Potsdam	100	1034.8	leicht bew.	S	18	0.2	-2.4	11.9	5.1	-0.1	-4	10.8		1893	20.6	6.03.1920	-17.3	6.03.1942
Berlin-Temp.	49	1035.0	leicht bew.	SSE	5	-0.2	-3.2	11.5	6.3	-0.3	-5	10.7		1876	20.1	6.03.1920	-16.5	6.03.1942
Lindenberg	104	1035.4	wolkenlos	S	13	-0.8	-3.2	11.5	4.2	-1.0	-4	10.3		1947	18.4	10.03.1961	-17.0	8.03.1965
Manschnow	16	1034.5	wolkenlos	S	13	-0.3	-3.2	11.9	4.1	-1.1	-5	10.6						
Düsseldorf/Flugh.	41	1033.4	wolkig	S	15	6.9	3.9	15.0	10.5	6.0	3	5.8		1970	19.5	6.03.1989	-16.1	6.03.1971
Bocholt	24	1032.5	leicht bew.	S	8	5.8	3.8	14.3	8.0	5.8	2	6.0		1947	18.7	6.03.1989	-13.2	4.03.1947
Essen	161	1033.5	wolkig	S	13	7.3	3.3	14.6	9.5	7.1	4	5.9		1935	19.0	9.03.1961	-11.1	6.03.1971
Luedenscheid	392	1034.2	wolkig	E	2	3.9	2.1	12.3	7.9	3.7	1	7.0						
Kahler Asten	859	-	leicht bew.	SW	13	2.4	0.8	9.1	4.5	1.9	-1	6.6	Re	1955	14.9	9.03.1961	-16.6	6.03.1971
Bad Lippspringe	158	1034.1	wolkig	WNW	2	2.4	1.5	12.5	7.6	1.9	-2	5.6		1951	20.0	9.03.1961	-15.5	6.03.1971
Kassel	233	1034.7	leicht bew.	S	2	0.6	0.6	13.4	6.7	0.6	-3	8.4		1951	19.7	9.03.1961	-15.6	4.03.1987
Göttingen	171	1035.2	leicht bew.	ESE	5	0.5	0.1	11.6	5.4	-0.5	-3	3.8		1947	19.5	9.03.1961	-20.2	3.03.1963
Leinefelde	356	1035.6	leicht bew.	ENE	2	2.4	0.2	11.2	5.6	2.3	-3	5.7		1957	19.8	9.03.1961	-18.0	4.03.1987
Braunlage	610	1034.3	leicht bew.	W	9	2.9	1.7	9.6	2.2	-0.1	-3	8.7		1936	17.6	9.03.1961	-18.0	4.03.1987
Brocken	1153	-	leicht bew.	W	26	1.3	-0.2	4.6	1.0	0.8	-2	10.8	45	1954	19.7	9.03.1961	-19.6	3.03.1987
Artern	166	1035.7	leicht bew.	still	0.1	-0.4	12.9	6.6	0.1	-4	10.1		1951	19.6	10.03.1961	-18.8	8.03.1965	
Leipzig/Flugh.	149	1035.7	wolkenlos	S	13	0.4	-1.7	11.5	5.7	0.4	-3	10.6		1951	18.8	10.03.1961	-17.9	8.03.1965
Wittenberg	106	1035.0	leicht bew.	E	5	-0.3	-2.4	11.2	4.7	-0.7	-4	10.4						
Oschetz	152	1035.8	leicht bew.	S	9	0.8	-2.7	11.8	3.7	-0.1	-4	6.9						
Dresden/Flugh.	232	1036.4	leicht bew.	SSE	17	-1.5	-3.9	11.6	1.1	-1.5	-3	10.2		1917	19.7	6.03.1920	-17.6	1.03.1929
Doberflug-Kir.	100	1036.3	leicht bew.	S	5	-1.5	-4.5	11.9	2.6	-1.5	-7	7.7		1951	18.1	10.03.1961	-22.4	8.03.1965
Cottbus	70	1035.5	wolkenlos	S	5	1.1	-3.5	11.7	4.7	-0.5	-5	10.7		1951	19.7	10.03.1975	-20.1	4.03.1971
Görlitz	238	1036.3	wolkenlos	SW	13	0.5	-4.2	10.2	4.0	-2.2	-5	10.5		1951	19.3	10.03.1975	-18.2	4.03.1971
Aachen	205	1033.2	leicht bew.	SSW	8	5.6	2.8	15.9	9.9	5.6	2	X		1891	20.2	6.03.1989	-11.9	7.03.1895
Nürbg.-Barw.	486	1034.8	leicht bew.	SSW	2	1.3	0.5	12.1	7.3	1.0	-1	8.5						
Köln-Bonn/Flugh.	100	1034.3	leicht bew.	SSE	9	1.7	-0.4	15.6	9.9	1.7	-0	8.1		1958	19.7	9.0		