

Amtsblatt des Deutschen Wetterdienstes

D 7311 A
ISSN 0936-5818

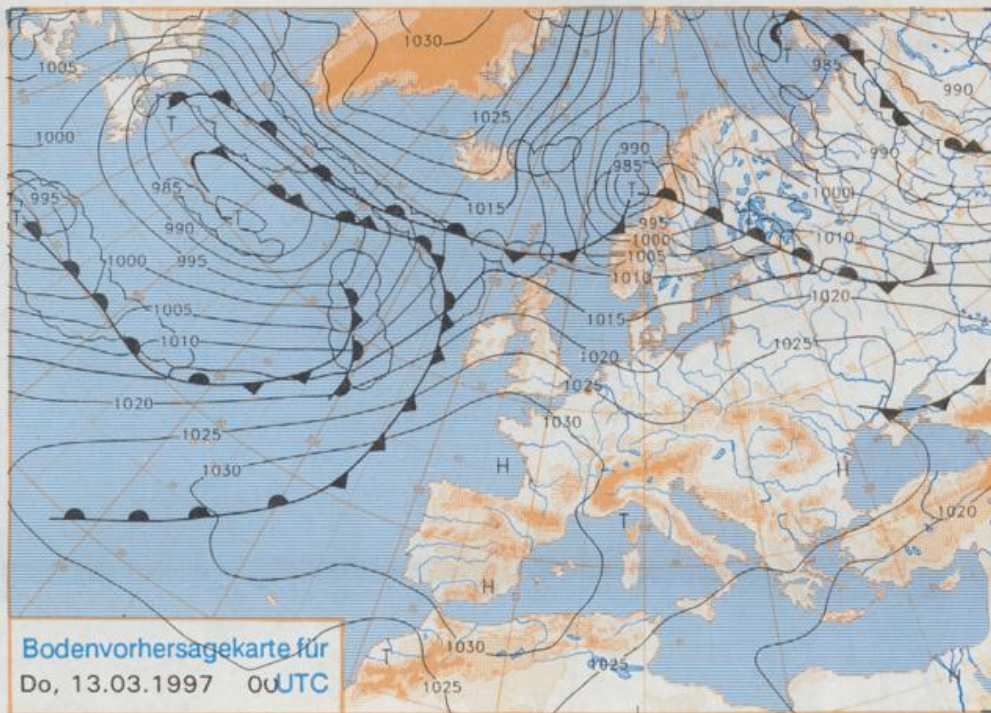
Schutzgebühr monatlich DM 30,25
einschließlich Versandkosten,
Einzelpreis DM 1,25
zuzüglich Versandkosten

Druck und Verlag: Deutscher Wetterdienst
Frankfurter Straße 135, 63067 Offenbach
Postanschrift: 63004 (Postfach), Telefon: (0 69) 80 62-22 83
Telefax: 4152871, Telefax: (0 69) 80 62-24 84
Postgirokonto Frankfurt: BLZ 500 100 60, Kto.-Nr. 490 31 -606
Erscheint täglich; nur Postbezug

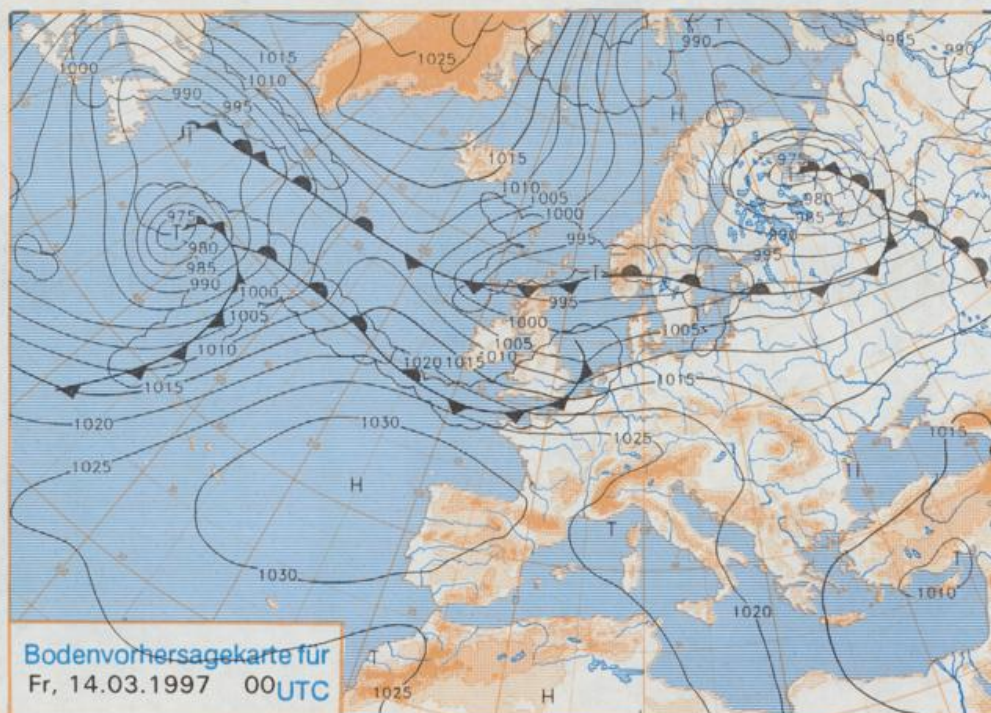
Jahrgang 1997

Dienstag, den 11. März

Nummer: 70



Stereographische Projektion 1 : 60 000 000 60°N



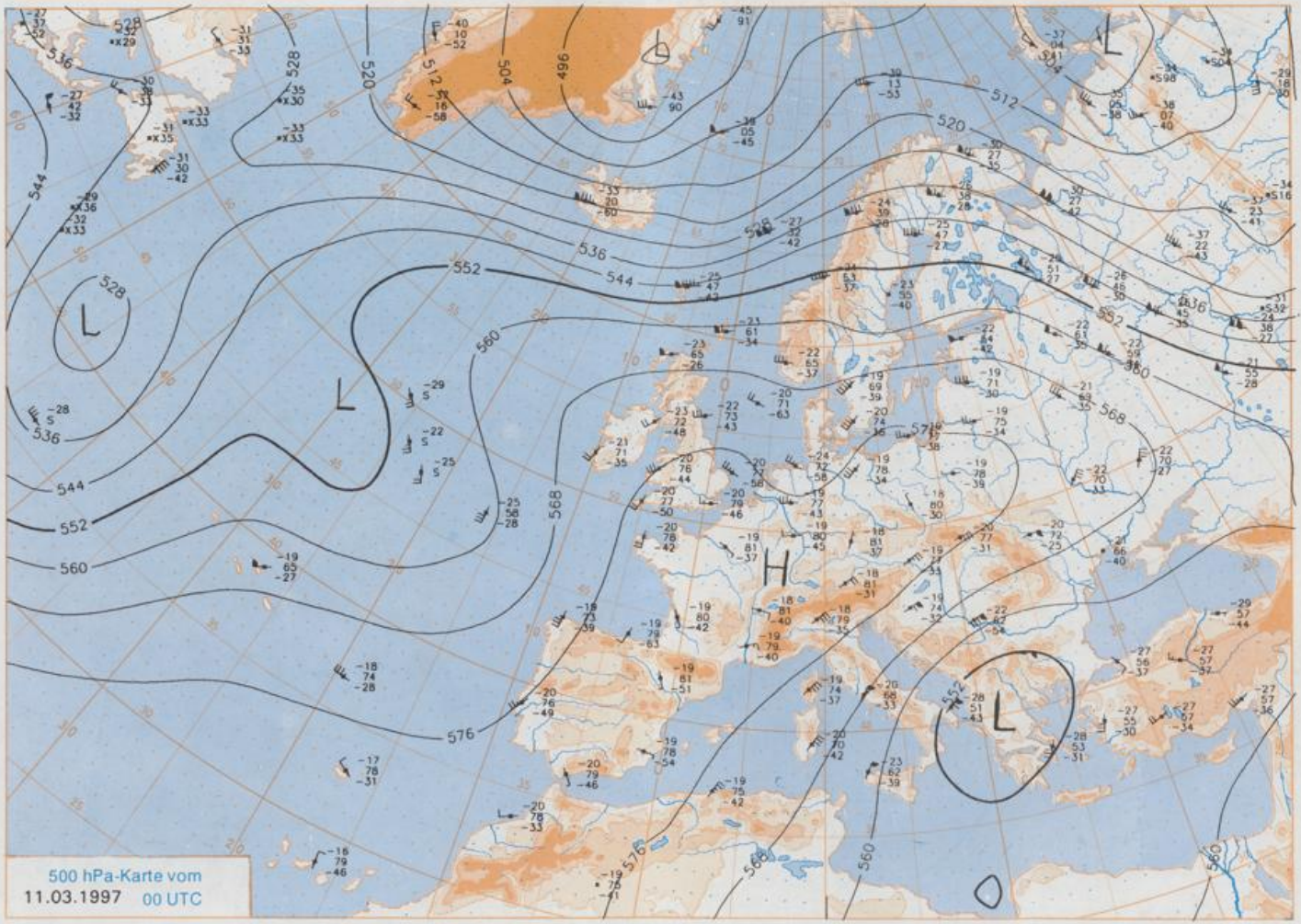
Deutschland-Vorhersage für Donnerstag, 13.03.97

Der Bodentrog über Norddeutschland zieht nach Osten ab. Von Westen wölbt sich ein flacher Zwischenhochkeil auf. In der an der Nordseite der Hochdruckzone, die vom Ostatlantik zum Schwarzen Meer reicht, nähert sich gegen Abend eine Kaltfront.

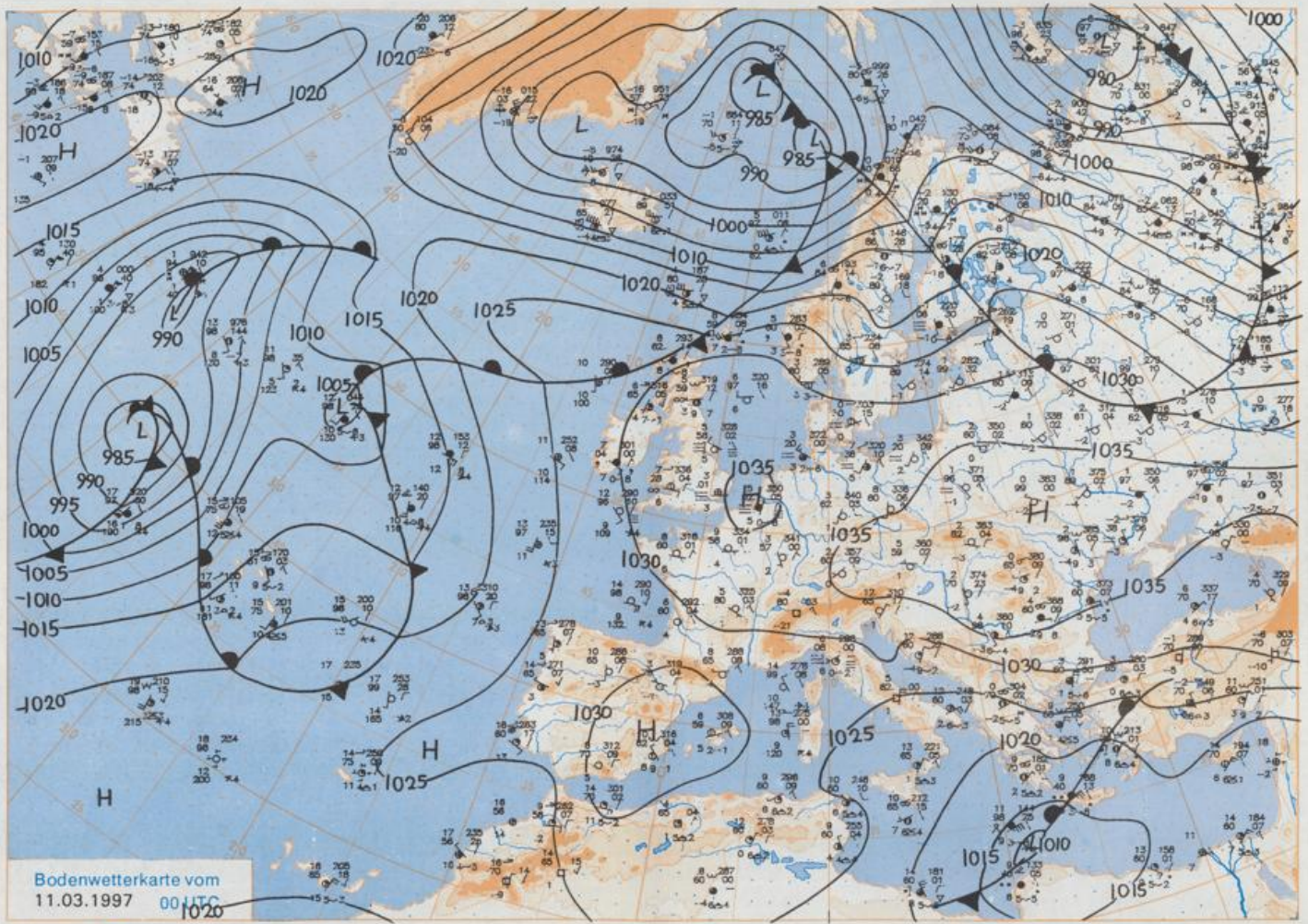
In der Nordhälfte überwiegt wolkiges Wetter und vereinzelt regnet es auch. Nachmittags lockert die Bewölkung meist auf. Gegen Abend verdichtet sie sich jedoch wieder im Nordwesten und nachfolgend beginnt es zu regnen. In der Südhälfte wird nach örtlichem Frühnebel meist heiteres oder wolkiges Wetter erwartet. Nach Frühtemperaturen um 4°C, werden Tagesmaxima zwischen 12 und 18°C erreicht. Der Wind weht in der Nordhälfte meist mäßig aus West, in der Südhälfte nur schwach.

Weitere Aussichten für Freitag, 14.03.97

Anfangs in der Südhälfte noch freundlich, später dort wie schon im Norden unbeständig bei zurückgehenden Temperaturen.



Stereographische Projektion 1 : 30 000 000 60°N



Stereographische Projektion 1 : 30 000 000 60°N

Wettermeldungen von Dienstag, dem 11. März 1997 06 UTC

Station	Bar.-höhe (m)	Luftdr. red.NN (hPa)	Wetter	Wind km/h	Temperatur (Grad C)					Sonne Vort. Std.	RR 24h mm	Schnee höhe cm	Extremwerte der Lufttemperatur in der Dekade vom 11.03. bis 20.03.				
					Luft 2 m	Taufpunkt	Max	Mittel	Min				Nacht 2 m	5 cm	Tmax Datum	Tmin Datum	
																	Vortag
Helgoland	8	1034.0	stark bew.	NW 13	4.0	3.9	8.1	5.3	2.6	3	9.6		1953	11.7	17.03.1990	-4.0	17.03.1969
List / Sylt	29	1033.3	Nebel	NW 21	4.4	4.4	9.4	5.0	2.9	2	9.9		1937	15.0	17.03.1990	-11.5	13.03.1942
Laek	17	1033.1	Nebel	NW 11	4.6	4.1	13.2	4.6	0.7	-1	9.9		1974	18.1	18.03.1990	-8.6	15.03.1992
Husum	37	1032.8	Nebel	WNW 11	4.1	3.7	15.0	7.3	2.7	1	8.8						
Schleswig	48	1033.4	Sprühregen	WNW 13	3.9	3.9	15.0	8.4	2.5	2	10.2	0.0	1947	19.7	18.03.1990	-16.0	12.03.1947
Kiel	31	1032.7	Sprühregen	WNW 9	3.3	2.8	16.0	8.3	2.6	-1	9.8		1940	20.0	18.03.1990	-12.4	13.03.1942
Westermarckd.	9	1032.0	Nebel	WNW 30	3.3	3.3	12.6	6.8	3.2	3	10.4	0.0					
Arkona	42	1030.8	wolkenlos	W 28	4.4	3.1	9.6	5.8	3.9	2	10.5		1951	18.2	19.03.1990	-8.4	15.03.1987
Norderney	16	1035.2	bedeckt	NW 18	3.7	3.3	14.9	5.7	2.7	3	10.0		1947	18.0	18.03.1990	-6.7	13.03.1947
Bremerhaven	11	1034.4	Sprühregen	NW 21	4.4	4.0	16.0	8.6	3.7	4	9.8		1949	19.6	18.03.1990	-8.5	11.03.1955
Cuxhaven	12	1034.3	Sprühregen	NW 15	3.8	3.6	15.9	9.3	2.7	2	9.9	0.0	1946	20.5	17.03.1961	-11.0	13.03.1947
Hamburg/Flugh.	15	1033.7	Nebel	WNW 9	3.2	2.7	17.0	7.1	1.0	-3	10.3		1891	21.0	18.03.1990	-13.8	13.03.1947
Lübeck	15	1032.7	Sprühregen	WNW 11	2.5	2.4	16.0	5.0	-0.7	-4	10.2	0.0	1890	20.3	18.03.1990	-13.0	13.03.1942
Boitenhagen	17	1032.1	Nebel	WNW 22	3.0	2.4	16.6	8.0	3.0	1	10.5		1951	19.1	17.03.1961	-9.7	16.03.1962
Schwerin	68	1032.0	bedeckt	NW 15	4.3	3.3	15.5	8.8	2.8	-2	10.2		1947	20.2	18.03.1990	-12.4	13.03.1947
Warnemünde	10	1031.6	Nebel	WNW 28	4.7	3.1	14.7	9.1	4.7	2	9.9		1951	20.0	18.03.1990	-8.7	11.03.1955
Teterow	50	1031.3	wolkenlos	WNW 4	4.8	3.4	14.9	6.8	3.9	-1	10.1		1947	19.9	19.03.1990	-13.5	13.03.1987
Barth	7	1031.1	Nebel	W 11	4.1	2.8	14.5	6.4	2.1	-1	10.0		1967	20.1	18.03.1990	-11.2	12.03.1976
Greifswald	6	1030.8	wolkenlos	SW 11	4.0	2.3	14.3	6.5	3.4	-1	10.0		1951	20.2	19.03.1990	-15.2	12.03.1987
Ueckermünde	7	1031.4	wolkenlos	S 13	2.0	1.4	14.2	5.8	2.0	0	8.5		1951	20.3	19.03.1990	-15.8	12.03.1987
Erden	12	1034.9	Sprühregen	NNW 9	4.0	3.6	15.8	7.5	3.4	4	10.0	0.0	1947	19.2	17.03.1961	-8.5	13.03.1947
Oldenburg	20	1034.9	Sprühregen	NNW 9	3.4	3.0	18.1	7.5	2.8	-1	9.9	0.0					
Bremen/Flugh.	5	1034.6	Sprühregen	WNW 13	3.0	2.4	17.1	8.3	2.7	-0	10.2	0.0	1890	20.3	17.03.1961	-10.7	12.03.1932
Soltau	78	1034.0	Sprühregen	NW 11	2.0	1.7	18.0	6.8	0.0	-2	10.1	0.0	1948	21.1	18.03.1990	-12.4	14.03.1962
Boizenburg	46	1033.1	Nebel	WNW 13	2.9	2.5	16.3	7.6	2.8	-1	10.2		1951	20.5	19.03.1990	-12.8	19.03.1955
Lüchow	18	1032.6	wolkenlos	still	-0.7	-0.9	16.3	6.3	-1.0	-2	9.9		1955	20.0	18.03.1990	-14.3	19.03.1955
Seehausen/Altm.	23	1032.6	wolkenlos	WNW 5	-1.4	-2.3	15.9	6.3	-1.8	-3	9.8						
Mernitz	85	1031.8	wolkenlos	still	4.6	2.6	14.9	8.8	3.7	-2	10.1		1951	19.8	19.03.1990	-13.2	19.03.1955
Neuruppin	39	1031.8	Nebel	still	0.6	0.2	13.3	6.2	0.2	-3	10.2		1958	21.1	19.03.1990	-11.9	12.03.1969
Neubrandenburg	80	1031.1	wolkenlos	SW 15	4.7	4.1	14.8	8.5	4.0	1	10.3						
Angermünde	55	1031.7	Nebel	SSW 4	0.8	0.7	13.4	6.6	3.3	-3	7.0		1951	20.8	19.03.1990	-14.3	13.03.1965
Lingen	26	1035.5	Nebel	NNW 8	3.5	3.2	19.1	9.2	3.2	2	10.2		1951	21.1	17.03.1961	-7.0	20.03.1955
Münst.-Osn./Flugh.	53	1035.0	Sprühregen	NW 9	3.4	3.2	19.1	9.9	2.6	-1	10.0	0.0					
Osnabrück	97	1035.3	Nebel	NW 8	4.0	3.9	18.9	10.8	3.9	1	10.3		1952	20.9	17.03.1961	-8.0	18.03.1964
Diepholz	43	1035.2	Nebel	NW 9	2.8	2.4	17.7	8.5	2.8	0	10.1		1952	20.2	17.03.1961	-9.2	14.03.1962
Bad Salzuffen	139	1034.7	wolkenlos	S 2	3.6	1.8	18.6	11.6	3.1	-0	10.3		1935	21.9	17.03.1961	-10.4	14.03.1962
Hannover/Flugh.	59	1033.7	wolkig	WNW 15	2.7	1.4	18.4	9.3	2.4	-1	10.1		1936	21.0	18.03.1990	-12.4	14.03.1962
Braunschweig	88	1033.6	wolkenlos	W 11	5.7	2.8	17.2	10.0	5.7	2	9.5		1891	21.1	18.03.1990	-12.6	14.03.1962
Gardelegen	48	1032.6	wolkenlos	WSW 9	2.9	2.2	16.9	6.0	-1.0	-3	9.6		1947	20.6	17.03.1961	-20.3	19.03.1955
Magdeburg	85	1032.5	wolkenlos	W 11	3.6	3.1	15.8	8.0	1.7	-3	9.6		1947	21.8	19.03.1990	-17.3	13.03.1947
Potsdam	100	1032.4	wolkenlos	W 15	3.2	2.5	15.7	9.0	2.8	-2	10.2		1893	21.9	19.03.1990	-14.8	13.03.1942
Berlin-Temp.	49	1032.2	wolkenlos	S 4	2.9	1.8	16.3	8.2	1.9	-4	10.2		1876	21.4	19.03.1990	-14.2	13.03.1947
Lindenberg	104	1032.2	wolkenlos	SW 9	2.9	2.1	15.1	9.0	1.9	-1	10.3		1947	20.7	19.03.1990	-12.9	13.03.1947
Manschnow	16	1031.3	Nebel	SSW 2	0.1	-0.2	15.0	7.2	0.1	-3	6.7						
Düsseldorf/Flugh.	41	1035.2	leicht bew.	E 2	0.6	-0.5	17.4	10.4	0.6	-2	10.6		1970	21.8	18.03.1990	-6.5	14.03.1987
Bocholt	24	1035.1	Nebel	N 5	3.5	3.1	16.9	8.4	2.5	0	10.5		1947	22.0	17.03.1961	-7.1	12.03.1996
Essen	161	1035.4	wolkenlos	NNE 4	5.5	4.3	17.6	12.1	5.5	1	10.5		1935	21.6	17.03.1961	-8.9	11.03.1958
Luedenscheid	392	1035.7	leicht bew.	SSE 2	1.4	0.4	16.6	10.0	1.3	-2	10.7						
Kahler Asten	859	-	wolkenlos	NNW 17	4.2	0.2	14.5	8.5	4.0	-1	10.9	Re	1955	15.9	17.03.1990	-13.5	12.03.1972
Bad Lippspringe	158	1035.0	wolkenlos	ESE 5	1.9	1.1	18.6	10.4	1.4	-2	10.5		1951	21.5	17.03.1961	-11.2	12.03.1968
Kassel	233	1034.8	wolkenlos	still	1.4	0.9	17.0	8.9	1.4	-3	9.2		1951	21.0	17.03.1961	-10.6	14.03.1962
Göttingen	171	1034.6	wolkenlos	N 2	1.6	0.7	17.9	8.0	0.8	-3	9.8		1947	20.7	18.03.1990	-14.6	14.03.1962
Leinefelde	356	1034.7	leicht bew.	WNW 8	3.0	-0.2	16.2	8.5	3.0	-1	7.7		1957	19.6	18.03.1990	-13.2	18.03.1964
Braunlage	610	1033.9	wolkenlos	still	3.4	0.1	15.1	7.2	2.8	-2	10.2		1936	17.2	18.03.1990	-16.4	13.03.1942
Brocken	1153	-	leicht bew.	NNW 48	4.0	1.8	13.3	8.5	3.9	2	11.1	40	1951	13.1	17.03.1952	-16.3	12.03.1972
Artern	166	1034.4	wolkenlos	W 4	1.8	1.7	15.6	7.1	1.8	-1	5.0		1954	20.8	20.03.1990	-12.2	13.03.1987
Leipzig/Flugh.	149	1033.0	wolkenlos	SSW 8	3.4	1.6	15.7	8.3	3.4	0	9.6		1951	20.5	19.03.1990	-10.5	11.03.1965
Wittenberg	106	1032.3	leicht bew.	WNW 8	3.1	2.0	15.4	8.6	3.0	-0	9.7		1951	20.9	19.03.1990	-12.3	19.03.1955
Oschatz	152	1032.9	wolkenlos	SSW 11	6.1	2.8	16.4	6.5	4.0	-0	9.6						
Dresden/Flugh.	232	1033.5	wolkenlos	S 18	3.3	1.7	15.2	8.0	3.0	1	10.2		1917	20.9	19.03.1990	-14.4	13.03.1942
Doberlug-Kir.	100	1033.3	wolkenlos	SSW 11	0.2	-1.4	16.2	5.4	-0.2	-5	10.2		1951	21.0	19.03.1990	-15.6	11.03.1965
Cottbus	70	1032.5	wolkenlos	SW 8	1.4	0.4	16.5	7.0	-0.1	-3	10.3		1951	21.8	19.03.1990	-10.4	11.03.1965
Görlitz	238	1032.9	wolkenlos	WSW 15	6.1	1.6	15.0	7.3	5.4	1	10.2		1951	19.6	19.03.1990	-13.5	16.03.1956
Aachen	205	1035.1	wolkenlos	still	4.1	2.6	18.3	10.8	4.1	1	10.0		1891	22.4	17.03.1961	-9.7	13.03.1932
Nuerbg.-Barw.	486	1035.5	wolkenlos	WSW 4	3.2	2.2	16.1	10.1	2.7	-2	10.7						
Köln-Bonn/Flugh.	100	1035.4	wolkenlos	ESE 4	-0.2	-1.0	19.7	9.8	-0.2	-3	10.3		1958	23.3	17.03.1961	-10.2	12.03.1996
Bendorf	129	1035.3	wolkig	still	2.3	2.3	20.5	10.5	2.3	0	9.9		1951	22.5	17.03.1961	-7.4	11.03.1965