

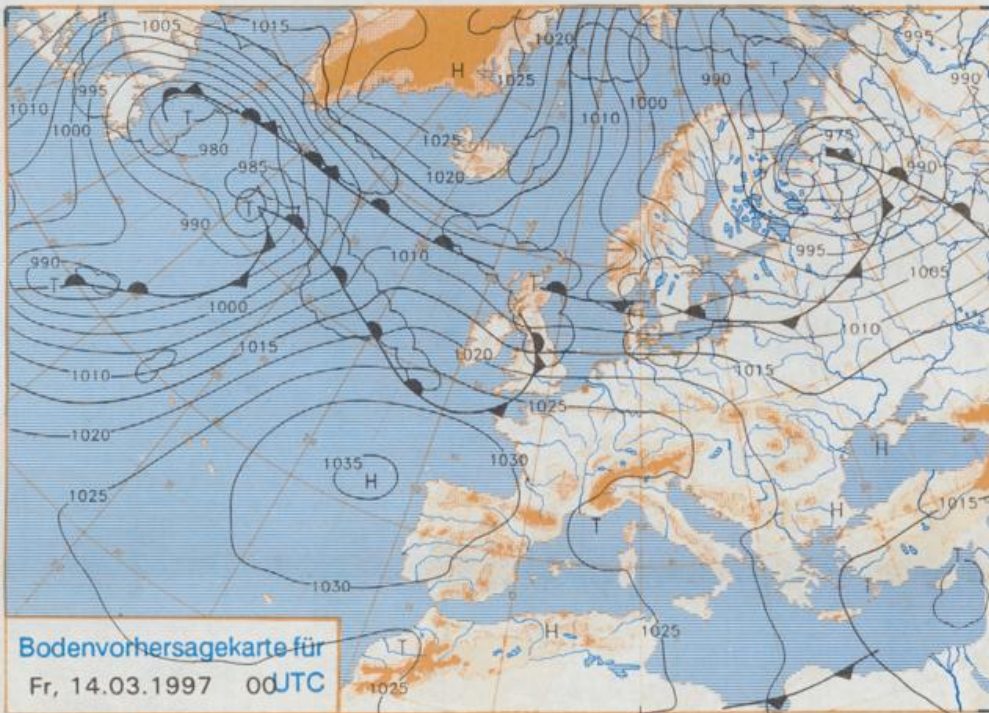
D 7311 A
ISSN 0936-5818
Schutzgebühr monatlich DM 30,25
einschließlich Versandkosten,
Einzelpreis DM 1,25
zuzüglich Versandkosten

Druck und Verlag: Deutscher Wetterdienst
Frankfurter Straße 135, 63067 Offenbach
Postanschrift: 63004 (Postfach), Telefon: (0 69) 80 62-22 83
Telex: 4152871, Telefax: (0 69) 80 62-24 84
Postgirokonto Frankfurt: BLZ 500 100 60, Kto.-Nr. 490 31 -606
Erscheint täglich; nur Postbezug

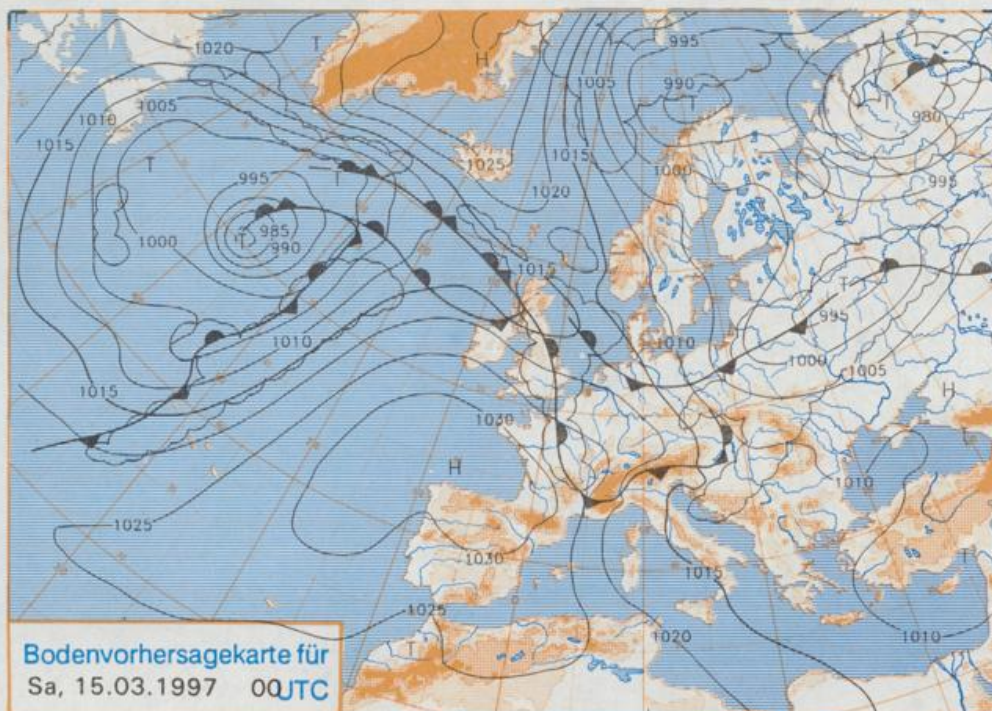
Jahrgang 1997

Mittwoch, den 12. März

Nummer: 71



Stereographische Projektion 1 : 60 000 000 60°N



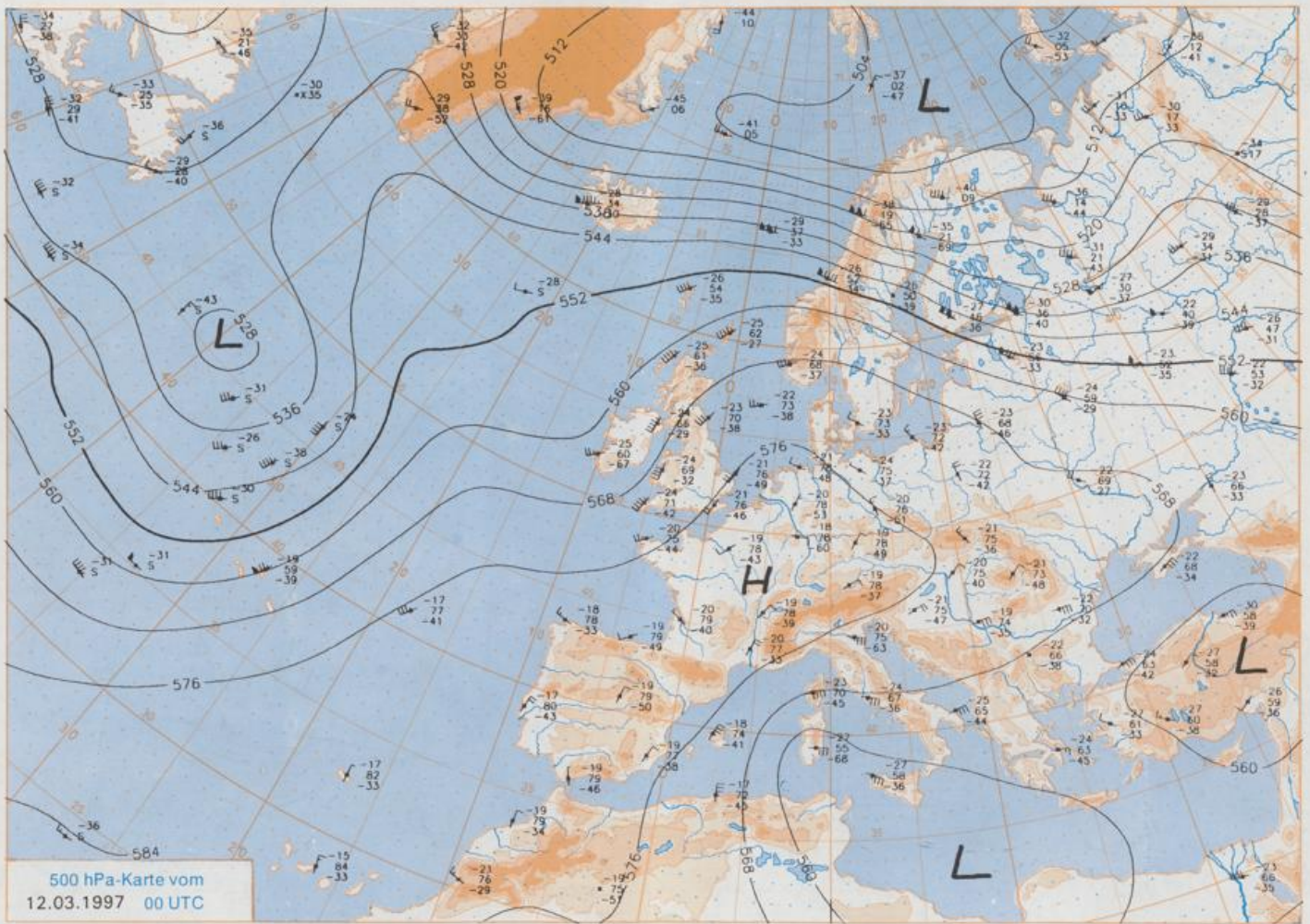
Deutschland-Vorhersage für Freitag, 14.03.97

Die milde Meeresluft wird am Freitag im Tagesverlauf durch einen Tiefausläufer verdrängt, der von Großbritannien her südostwärts zieht und am Abend die Alpen erreicht.

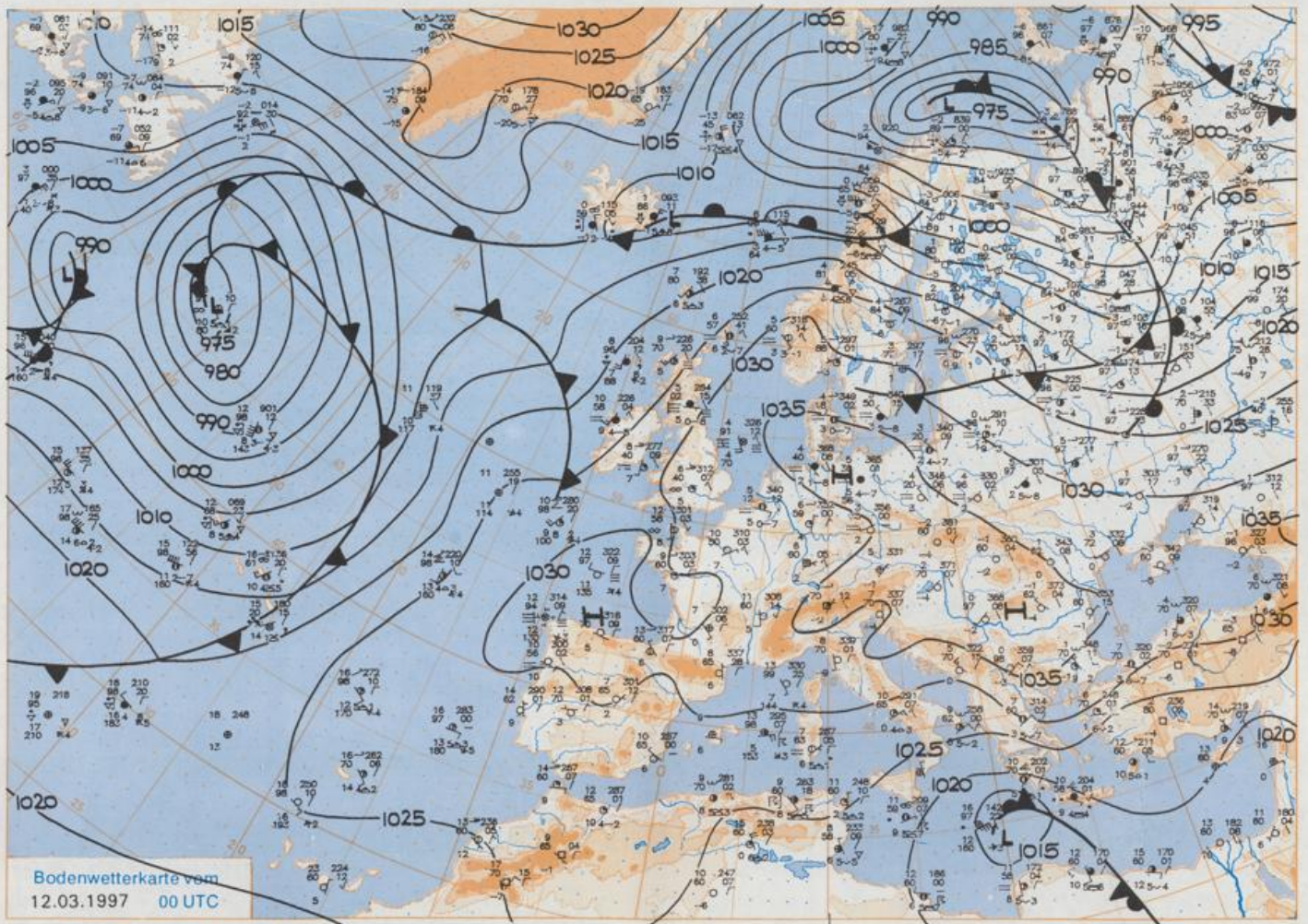
Die Nacht zum Freitag wird in Deutschland frostfrei, die niedrigsten Temperaturen werden im Süden mit 4 bis 1°C erwartet. Am Tage ist es zunächst im Nordwesten stark bewölkt, und es regnet dort. Wolken und Niederschlag ziehen am Tage weiter südostwärts. Der Westen bekommt dabei am wenigsten Regen, der Norden und Osten am meisten. Die Temperaturen erreichen im Südwesten 12 bis 14°C, sonst 9 bis 13°C. Der Wind frischt im Tagesverlauf auf, er kommt aus westlichen Richtungen.

Weitere Aussichten für Samstag, 15.03.97

Es bleibt unbeständig mit Niederschlägen, die in den Mittelgebirgslagen vielfach als Schnee fallen. Gebietsweise gibt es leichten Nachtfrost.



Stereographische Projektion 1 : 30 000 000 60°N



Wettermeldungen von Mittwoch, dem 12. März 1997 06 UTC

Station	Bar.-höhe (m)	Luftdr. red.NN (hPa)	Wetter	Wind km/h	Temperatur (Grad C)					Sonne Vort. Std.	RR 24h mm	Schnee höhe cm	Extremwerte der Lufttemperatur in der Dekade vom 11.03. bis 20.03.					
					Luft 2m	Tau- punkt	Max	Mittel	Min				Nacht 2 m	5 cm	Tmax	Datum	Tmin	Datum
Helgoland	8	1033.4	Nebel	SSE	26	3.3	3.1	5.2	4.0	3.1	3	0.1	1953	11.7	17.03.1990	-4.0	17.03.1969	
List / Sylt	29	1033.6	Nebel	SSE	17	2.1	2.1	5.7	3.8	2.0	2	0.0	1937	15.0	17.03.1990	-11.5	13.03.1942	
Leck	17	1034.4	Nebel	SSE	8	2.6	2.1	5.7	4.5	2.4	2	0.0	1974	18.1	18.03.1990	-8.6	15.03.1992	
Husum	37	1034.9	Nebel	SE	8	2.6	2.6	5.4	4.6	2.6	2	0.0						
Schleswig	48	1034.7	Nebel	S	5	2.6	1.8	5.4	4.5	2.4	3	0.0	1947	19.7	18.03.1990	-16.0	12.03.1947	
Kiel	31	1034.6	bedeckt	S	5	2.7	1.9	5.7	4.5	3.0	3	0.0	1940	20.0	18.03.1990	-12.4	13.03.1942	
Westermarckd.	9	1034.7	bedeckt	S	8	3.0	3.0	4.9	4.4	3.0	3	0.0						
Arkona	42	1035.2	Sprühregen	W	22	2.5	1.8	4.7	4.2	2.4	2	1.6	0.0	1951	18.2	19.03.1990	-8.4	15.03.1987
Norderney	16	1033.2	Nebel	SSE	15	2.6	2.1	4.2	3.8	2.4	3	0.0	1947	18.0	18.03.1990	-6.7	13.03.1947	
Bremerhaven	11	1034.4	Nebel	SE	11	2.8	2.1	5.7	4.4	2.8	3	0.0	1949	19.6	18.03.1990	-8.5	11.03.1955	
Cuxhaven	12	1034.4	Sprühregen	SSE	13	2.9	2.3	5.2	4.6	2.9	3	0.0	1946	20.5	17.03.1961	-11.0	13.03.1947	
Hamburg/Flugh.	15	1034.9	bedeckt	SSE	9	3.8	3.6	6.6	4.8	3.8	4	0.0	1891	21.0	18.03.1990	-13.8	13.03.1947	
Lübeck	15	1034.9	bedeckt	S	8	3.8	3.6	7.0	4.8	3.8	4	0.0	1890	20.3	18.03.1990	-13.0	13.03.1942	
Boltenhagen	17	1035.1	bedeckt	SSW	8	3.7	2.6	6.7	4.7	3.7	4	0.0	1951	19.1	17.03.1961	-9.7	16.03.1962	
Schwerin	68	1035.0	bedeckt	S	5	4.0	2.5	6.8	5.1	4.0	4	0.0	1947	20.2	18.03.1990	-12.4	13.03.1947	
Warnemünde	10	1034.9	bedeckt	SW	5	3.6	2.1	4.7	4.2	3.6	4	0.0	1951	20.0	18.03.1990	-8.7	11.03.1955	
Teterow	50	1035.4	bedeckt	S	5	3.3	2.5	6.9	4.6	3.2	3	0.5	0.0	1947	19.9	19.03.1990	-13.5	13.03.1987
Barth	7	1035.0	bedeckt	WSW	8	3.3	2.1	5.1	4.2	3.3	3	0.0	1967	20.1	18.03.1990	-11.2	12.03.1976	
Greifswald	6	1035.1	stark bew.	WSW	9	4.2	2.4	7.2	5.1	4.0	4	1.1	0.0	1951	20.2	19.03.1990	-15.2	12.03.1987
Ueckermünde	7	1036.0	bedeckt	SSW	8	4.5	3.5	10.1	4.1	4.0	4	4.3	0.0	1951	20.3	19.03.1990	-15.8	12.03.1987
Emden	12	1033.2	Sprühregen	SE	22	3.5	3.1	6.1	4.7	3.1	3	0.0	1947	19.2	17.03.1961	-8.5	13.03.1947	
Oldenburg	20	1034.2	Nebel	ESE	8	4.2	3.3	5.6	4.2	3.2	3	0.0						
Bremen/Flugh.	5	1034.3	Nebel	ESE	15	3.5	2.9	6.1	4.6	3.5	4	0.0	1890	20.3	17.03.1961	-10.7	12.03.1932	
Soltau	78	1034.6	Sprühregen	SSE	9	3.2	2.8	5.3	3.9	3.2	3	0.0	1948	21.1	18.03.1990	-12.4	14.03.1962	
Boizenburg	46	1035.3	bedeckt	SE	9	3.9	3.5	6.3	4.8	3.9	4	0.0	1951	20.5	19.03.1990	-12.8	19.03.1955	
Lüchow	18	1035.4	Regen	SE	5	4.5	3.8	6.0	4.2	4.4	4	0.0	1955	20.0	18.03.1990	-14.3	19.03.1955	
Seehausen/Aitm.	23	1035.7	bedeckt	ESE	5	4.9	3.0	5.7	4.3	4.8	5	0.1						
Mernitz	85	1035.4	bedeckt	ESE	5	3.8	2.0	7.0	5.6	3.8	4	1.0	0.0	1951	19.8	19.03.1990	-13.2	19.03.1955
Neuruppin	39	1035.6	bedeckt	still	4	4.6	4.2	11.7	4.8	4.6	3	5.8	0.0	1958	21.1	19.03.1990	-11.9	12.03.1969
Neubrandenburg	80	1035.6	bedeckt	SSW	4	3.2	2.8	8.1	4.7	3.2	3	4.4	0.0					
Angermünde	55	1035.8	bedeckt	NNE	4	3.7	3.3	15.3	6.4	3.7	3	9.3	0.0	1951	20.8	19.03.1990	-14.3	13.03.1965
Lingen	26	1033.2	Nebel	ESE	11	3.2	2.9	7.6	5.2	3.2	4	0.1	0.0	1951	21.1	17.03.1961	-7.0	20.03.1955
Münst.-Osn./Flugh.	53	1033.2	Nebel	ESE	8	2.8	2.3	6.4	4.6	2.8	3	0.0						
Osnabrück	97	1033.6	Nebel	E	9	2.8	2.6	6.1	4.5	2.8	3	0.0	1952	20.9	17.03.1961	-8.0	18.03.1964	
Diepholz	43	1033.9	Nebel	ESE	13	3.1	2.7	6.0	4.6	3.1	3	0.0	1952	20.2	17.03.1961	-9.2	14.03.1962	
Bad Salzungen	139	1033.7	bedeckt	E	5	2.6	1.8	5.0	4.0	2.6	3	0.0	1935	21.8	17.03.1961	-10.4	14.03.1962	
Hannover/Flugh.	59	1034.2	Sprühregen	ESE	15	3.2	2.6	5.1	4.3	3.0	3	0.0	1936	21.0	18.03.1990	-12.4	14.03.1962	
Braunschweig	88	1034.9	Sprühregen	SE	11	3.0	2.5	5.9	4.4	3.0	3	0.0	1891	21.1	18.03.1990	-12.6	14.03.1962	
Gerdelegen	48	1035.1	bedeckt	SE	8	3.7	3.1	6.6	4.3	3.7	4	2.2	0.0	1947	20.6	17.03.1961	-20.3	19.03.1955
Magdeburg	85	1035.6	Nebel	SE	5	3.5	3.1	13.2	4.8	3.3	4	6.0	0.0	1947	21.8	19.03.1990	-17.3	13.03.1947
Potsdam	100	1036.2	stark bew.	ENE	2	3.9	2.7	14.0	5.1	2.7	-1	8.5	0.0	1893	21.9	19.03.1990	-14.8	13.03.1942
Berlin-Temp.	49	1036.1	stark bew.	NNW	4	4.5	2.9	15.0	6.2	3.4	1	8.9	0.0	1876	21.4	19.03.1990	-14.2	13.03.1947
Lindenberg	104	1035.9	bedeckt	N	2	3.8	3.1	16.2	7.0	3.7	1	8.7	0.0	1947	20.7	19.03.1990	-12.9	13.03.1947
Menschow	16	1035.4	Sprühregen	NNE	5	3.4	2.8	16.6	7.3	3.4	3	8.9	0.0					
Düsseldorf/Flugh.	41	1032.1	leicht bew.	NE	5	1.3	0.4	10.9	5.4	1.3	-2	4.7	0.0	1970	21.8	18.03.1990	-6.5	14.03.1987
Bocholt	24	1032.0	Nebel	ESE	11	2.9	2.1	6.5	5.2	2.9	3	0.0	1947	22.0	17.03.1961	-7.1	12.03.1996	
Essen	161	1032.6	Nebel	ENE	18	2.7	2.2	10.2	6.1	2.7	2	5.9	0.0	1935	21.6	17.03.1961	-8.9	11.03.1958
Luedenscheid	392	1033.5	gef. Nebel	SE	2	-0.9	-1.3	15.0	5.6	-1.5	-2	9.4	0.0					
Kahler Asten	859	-	wolkenlos	SE	17	4.6	1.3	13.8	7.8	3.5	1	10.3	0.0	1955	15.9	17.03.1990	-13.5	12.03.1972
Bad Lippspringe	158	1033.5	bedeckt	E	13	2.9	2.1	11.3	4.8	2.3	-1	9.0	0.0	1951	21.5	17.03.1961	-11.2	12.03.1968
Kassel	233	1034.1	stark bew.	still	2	2.7	2.5	14.6	6.2	2.6	3	8.7	0.0	1951	21.0	17.03.1961	-10.6	14.03.1962
Göttingen	171	1034.7	bedeckt	SE	9	3.3	2.6	14.0	5.7	2.7	3	9.4	0.0	1947	20.7	18.03.1990	-14.6	14.03.1962
Leinefelde	356	1035.1	Sprühregen	ESE	13	2.1	1.1	12.4	5.0	1.2	1	10.0	0.0	1957	19.6	18.03.1990	-13.2	18.03.1964
Braunlage	610	1034.9	leicht bew.	N	5	-0.1	-0.1	14.0	4.0	-1.7	-4	9.8	0.0	1936	17.2	18.03.1990	-16.4	13.03.1942
Brocken	1153	-	wolkenlos	S	21	4.8	-2.1	8.3	6.0	4.6	-0	11.0	0.0	1951	13.1	17.03.1953	-16.3	12.03.1972
Artern	166	1035.6	Sprühregen	E	8	3.4	3.3	15.4	6.0	2.7	1	8.7	0.0	1954	20.8	20.03.1992	-12.2	13.03.1987
Leipzig/Flugh.	149	1035.5	Nebel	SE	8	3.4	2.8	14.0	6.2	3.0	3	9.4	0.0	1951	20.5	19.03.1990	-10.5	11.03.1965
Wittenberg	106	1035.6	bedeckt	SE	5	4.2	2.5	15.8	6.6	4.1	4	9.6	0.0	1951	20.9	19.03.1990	-12.3	19.03.1955
Oschatz	152	1035.9	Sprühregen	SE	4	3.9	3.7	15.0	7.3	3.5	1	9.1	0.0	1951	20.9	19.03.1990	-14.4	13.03.1942
Dresden/Flugh.	232	1036.0	Sprühregen	NE	5	3.1	2.8	15.5	8.3	3.0	2	9.8	0.0	1917	20.9	19.03.1990	-14.4	13.03.1942
Doberlug-Kir.	100	1036.3	Sprühregen	NNE	4	3.6	2.0	16.0	6.5	3.6	3	9.1	0.0	1951	21.0	19.03.1990	-15.6	11.03.1965
Cottbus	70	1036.0	bedeckt	ENE	4	3.9	3.2	16.7	8.1	3.3	1	10.0	0.0	1951	21.8	19.03.1990	-10.4	11.03.1965
Gröritz	238	1035.7	Sprühregen	still	3	3.1	2.5	15.6	9.8	3.1	-0	9.7	0.0	1951	19.6	19.03.1990	-13.5	16.03.1956
Aachen	205	1031.3	Nebel	S	2	2.4	1.9	14.7	7.4	2.4	1	8.6	0.0	1891	22.4	17.03.1961	-9.7	13.03.1932
Nuerbg.-Berw.	486	1032.4	wolkenlos	SSW	2	2.5	1.7	14.7	7.5	2.2	-1	9.5	0.0					
Köln-Bonn/Flugh.	100	1032.6	Nebel	SE	5	0.4	-0.1	16.2	6.8	0.4	-1	8.3	0.0	1958	23.3	17.03.196		