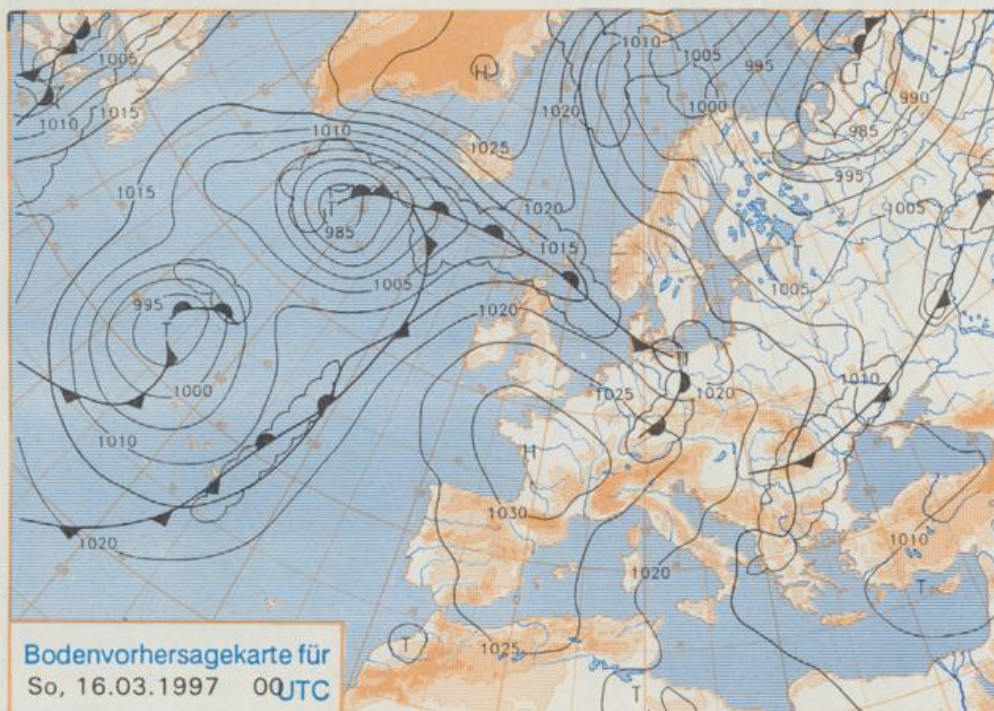


Stereographische Projektion 1 : 60 000 000 60°N

Deutschland-Vorhersage für Samstag, 15.03.97

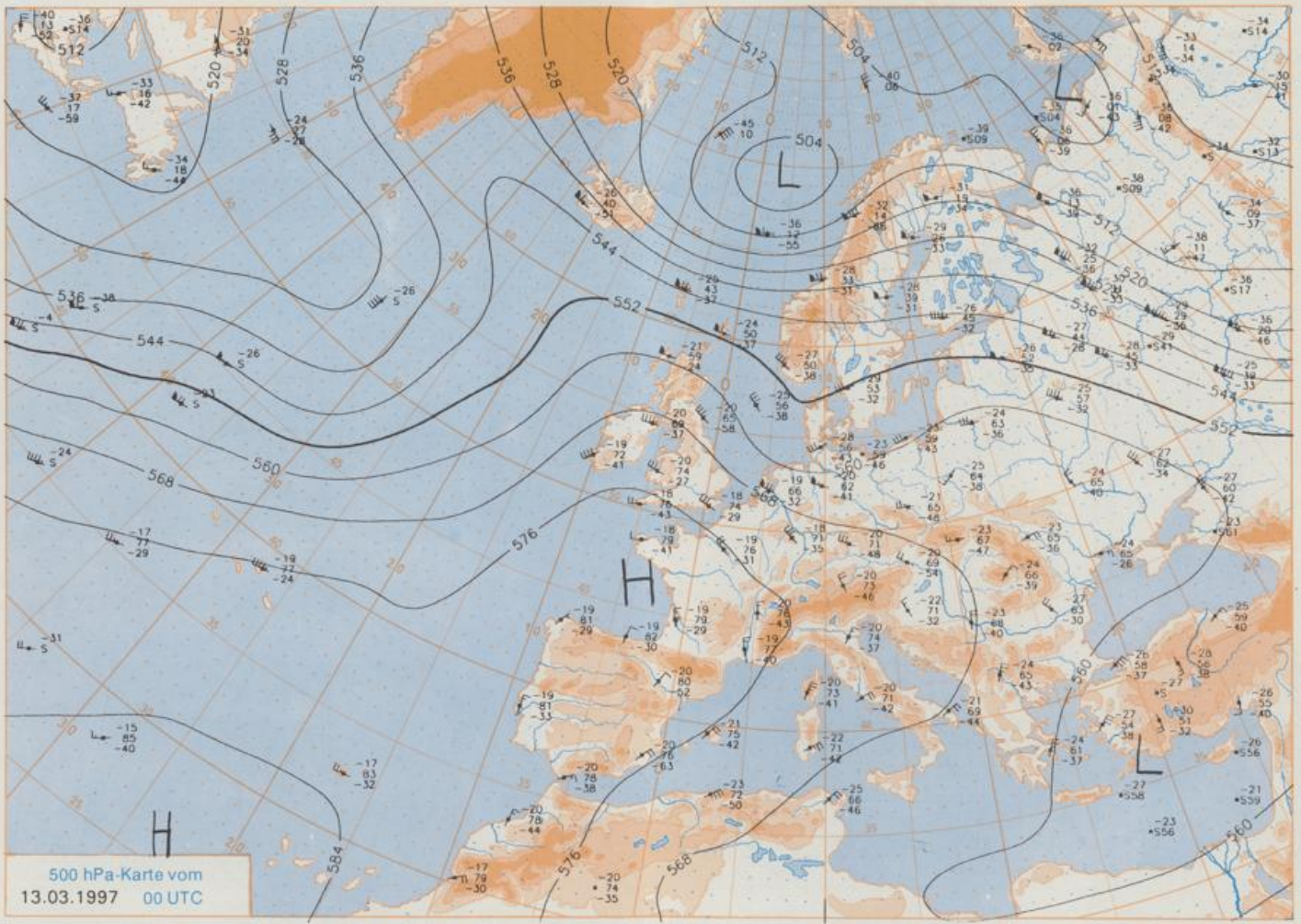
Hinter einer von Schleswig-Holstein und der Ostseeküste nach Südosten vordringenden Kaltfront gelangt kurzzeitig skandinavische Kaltluft in die Gebiete östlich der Elbe. Gleichzeitig nähert sich von Westen eine Warmfront, die unter Wellenbildung vor allem den Norden überquert.

Am Samstag ist es vielfach stark bewölkt, und vor allem in der Nordhälfte regnet es zeitweise. Nur im Nordosten lockert die Bewölkung im Tagesverlauf auf. Nach Frühtemperaturen um 5°C steigen die Tageshöchsttemperaturen auf Werte um 10°C. Der Wind weht schwach bis mäßig aus westlicher Richtung.

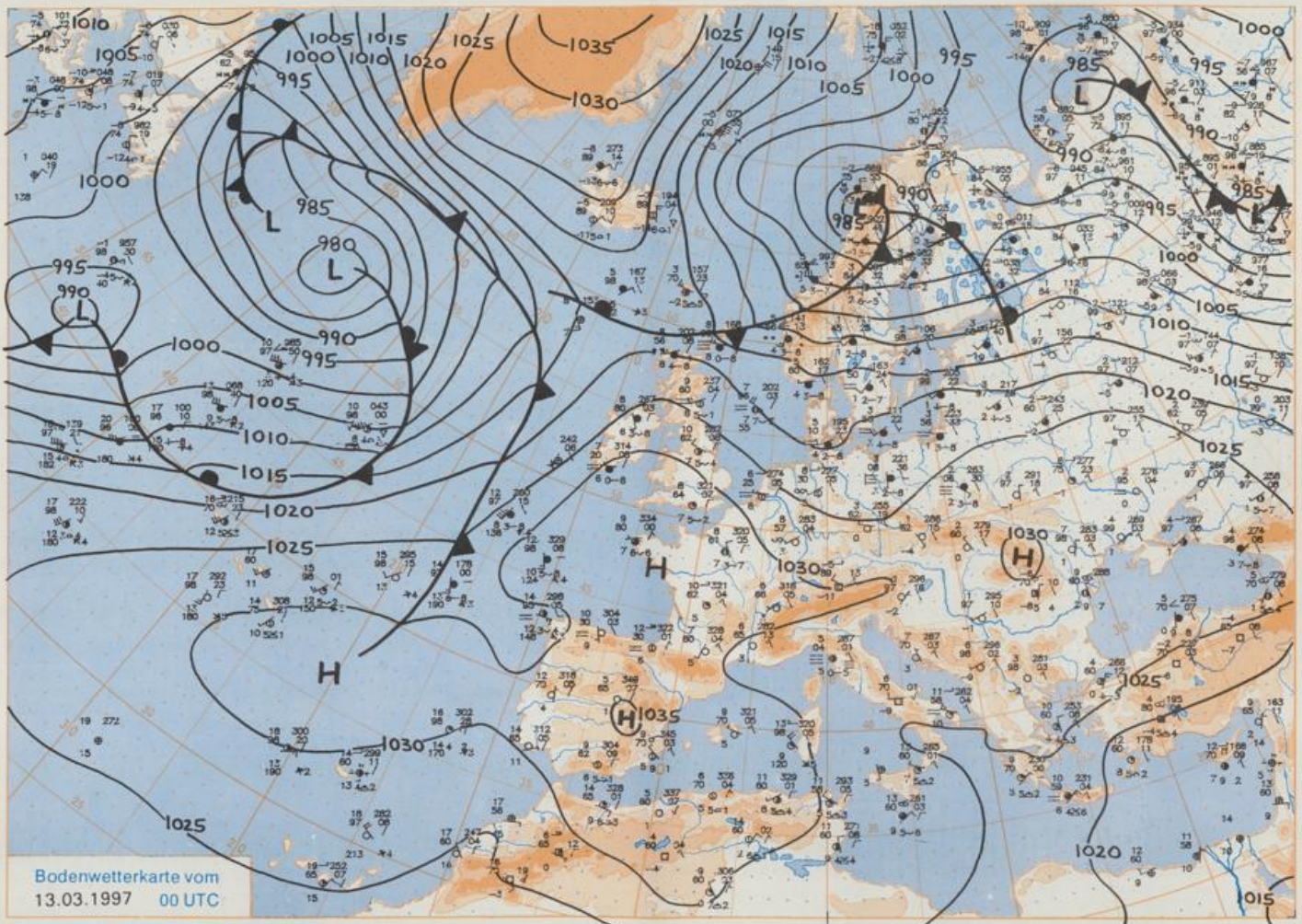


Weitere Aussichten für Sonntag, 16.03.97

Im Norden, Osten und Südosten bleibt es wolkelig bis stark bewölkt. Zeitweise regnet es. In den anderen Gebieten lockert die Bewölkung im Tagesverlauf auf. Die Tageshöchsttemperaturen liegen zwischen 8°C im Nordosten und 14°C am Rhein.



Stereographische Projektion 1 : 30 000 000 60°N



Stereographische Projektion 1 : 30 000 000 60°N

Wettermeldungen von Donnerstag, dem 13. März 1997 06 UTC

Station	Bar.-höhe (m)	Luftdr. red.NN (hPa)	Wetter	Wind km/h	Deutschland (Grad C)					Sonne Vort. Std.	RR 24h mm	Schnee höhe cm	Extremwerte der Lufttemperatur				
					Luft	Temperatur (Grad C)		Nacht	in der Dekade vom 11.03. bis 20.03.				Tmax Datum	Tmin Datum			
						Tau-punkt	Max. Vortag								Mittel Min 2 m		
Helgoland	8	1021.6	Nebel	WNW 31	5.0	4.9	4.4	3.8	3.5	3			1953	11.7	17.03.1990	-4.0	17.03.1969
List / Sylt	29	1020.2	bedeckt	WNW 28	5.3	5.3	4.7	3.8	3.5	4			1937	15.0	17.03.1990	-11.5	13.03.1942
Leck	17	1020.4	Sprühregen	W 17	5.3	4.7	7.5	4.5	3.8	3	2.2	0.0	1974	18.1	18.03.1990	-8.6	15.03.1992
Husum	37	1020.8	Sprühregen	W 24	5.1	4.8	7.8	4.8	3.4	3	0.7	0.0					
Schleswig	48	1020.4	Nebel	W 18	4.6	3.9	8.4	4.8	3.4	4	3.0	0.0	1947	19.7	18.03.1990	-16.0	12.03.1947
Kiel	31	1018.8	Sprühregen	WNW 15	4.5	4.5	8.2	4.7	3.6	4	3.0	0.0	1940	20.0	18.03.1990	-12.4	13.03.1942
Westermarkdf.	9	1018.9	Nebel	W 28	4.3	4.3	5.3	4.0	4.1	4							
Arkone	42	1017.5	Sprühregen	W 21	3.2	2.5	4.5	3.4	3.1	3		0.0	1951	18.2	19.03.1990	-8.4	15.03.1987
Norderney	16	1023.3	bedeckt	W 24	6.2	5.6	7.8	5.7	4.3	4	2.7	0.0	1947	18.0	18.03.1990	-6.7	13.03.1947
Bremerhaven	11	1023.6	Nebel	W 21	6.3	5.5	6.0	4.4	3.1	3			1949	19.6	18.03.1990	-8.5	11.03.1955
Cuxhaven	12	1021.9	bedeckt	W 24	5.7	5.3	8.5	4.6	3.4	2	1.4	0.0	1946	20.5	17.03.1961	-11.0	13.03.1947
Hamburg/Flugh.	15	1021.4	Sprühregen	W 15	4.7	4.6	6.6	5.0	3.1	0			1891	21.0	18.03.1990	-13.8	13.03.1947
Lübeck	15	1020.4	Nebel	W 18	4.5	4.3	6.3	4.9	4.0	4			1890	20.3	18.03.1990	-13.0	13.03.1942
Boitenhagen	17	1019.8	Sprühregen	W 31	4.3	3.7	6.5	4.7	4.0	4		0.0	1951	19.1	17.03.1961	-9.7	16.03.1962
Schwerin	68	1019.9	Sprühregen	WNW 22	4.1	3.4	6.7	5.2	3.7	3	0.1	0.0	1947	20.2	18.03.1990	-12.4	13.03.1947
Warnemünde	10	1018.4	Sprühregen	WNW 37	4.3	3.3	6.3	5.0	4.3	4		0.0	1951	20.0	18.03.1990	-8.7	11.03.1955
Teterow	50	1018.4	Sprühregen	WNW 17	4.8	4.3	5.6	4.4	4.0	3		0.0	1947	19.9	18.03.1990	-13.5	13.03.1987
Barth	7	1017.7	Sprühregen	WNW 22	4.7	3.6	5.2	4.4	4.4	4		0.0	1967	20.1	18.03.1990	-11.2	12.03.1976
Greifswald	6	1017.5	Sprühregen	WNW 13	4.8	3.5	5.0	4.8	4.4	4		0.0	1951	20.2	19.03.1990	-15.2	12.03.1987
Ueckermünde	7	1018.2	Sprühregen	W 15	4.4	3.8	4.9	4.8	3.6	3		0.0	1951	20.3	19.03.1990	-15.8	12.03.1987
Emden	12	1024.0	stark bew.	W 18	7.5	6.5	8.0	6.0	4.8	3	0.5	0.0	1947	19.2	17.03.1961	-8.5	13.03.1947
Oldenburg	20	1023.6	bedeckt	W 17	7.0	6.3	7.0	3.5	2.5	-1	0.9						
Bremen/Flugh.	5	1023.0	Nebel	W 21	6.5	5.8	7.1	3.3	-0.3	-2	0.1	0.0	1890	20.3	17.03.1961	-10.7	12.03.1932
Soi tau	78	1022.6	Nebel	W 17	5.0	4.7	5.7	3.8	0.9	-1			1948	21.1	18.03.1990	-12.4	14.03.1962
Boizenburg	46	1021.5	Nebel	W 21	4.2	4.2	5.8	4.6	3.2	2			1951	20.5	19.03.1990	-12.8	19.03.1955
Lüchow	18	1021.2	bedeckt	WNW 15	4.8	4.5	6.6	4.0	0.0	-1		0.0	1955	20.0	18.03.1990	-14.3	19.03.1955
Seehausen/Alt.	23	1021.2	bedeckt	WNW 26	4.6	3.7	6.6	3.8	-0.3	-1							
Mernitz	85	1019.9	Nebel	WNW 26	3.9	2.9	6.4	4.5	2.9	2		0.0	1951	19.8	19.03.1990	-13.2	19.03.1955
Neuruppin	39	1019.6	Sprühregen	WNW 4	4.2	3.7	6.0	4.4	1.0	-1		0.0	1958	21.1	19.03.1990	-11.9	12.03.1969
Neubrandenburg	80	1018.3	Sprühregen	W 21	4.5	4.1	5.4	4.6	3.7	3		0.0					
Angermünde	55	1018.4	Nebel	W 15	3.3	3.2	6.0	4.2	2.2	1		0.0	1951	20.8	19.03.1990	-14.3	13.03.1965
Lingen	26	1025.1	stark bew.	W 11	8.2	7.9	12.3	7.6	6.6	5	4.0		1951	21.1	17.03.1961	-7.0	20.03.1955
Münst.-Osn./Flugh.	53	1025.7	bedeckt	W 15	7.9	7.2	14.0	7.8	6.7	3	5.3	0.0					
Osnabrück	97	1025.4	stark bew.	W 15	7.3	6.9	14.5	8.9	6.3	4	5.2		1952	20.9	17.03.1961	-8.0	18.03.1964
Diepholz	43	1024.4	stark bew.	W 22	7.4	6.7	11.3	5.7	4.9	1	3.8		1952	20.2	17.03.1961	-9.2	14.03.1962
Bad Salzungen	139	1024.9	bedeckt	WSW 11	6.9	6.0	13.6	8.5	6.2	5	5.7		1935	21.9	17.03.1961	-10.4	14.03.1962
Hannover/Flugh.	59	1023.3	bedeckt	W 18	6.6	5.5	9.4	5.6	1.9	-1	2.9	0.0	1936	21.0	18.03.1990	-12.4	14.03.1962
Braunschweig	86	1023.0	bedeckt	W 18	6.2	5.4	8.7	4.9	4.5	2	1.6	0.0	1891	21.1	18.03.1990	-12.6	14.03.1962
Gardelegen	48	1021.2	bedeckt	W 26	5.4	4.5	6.9	2.4	-1.2	-2		0.0	1947	20.6	17.03.1961	-20.3	19.03.1955
Magdeburg	85	1021.9	bedeckt	WNW 21	5.8	5.3	7.2	4.3	2.4	-1			1947	21.8	19.03.1990	-17.3	13.03.1947
Potsdam	100	1020.2	stark bew.	W 28	5.3	4.8	6.1	3.7	0.3	-2		0.0	1893	21.9	19.03.1990	-14.8	13.03.1942
Berlin-Temp.	49	1019.8	stark bew.	WNW 33	5.5	4.6	6.8	4.9	0.6	0			1876	21.4	19.03.1990	-14.2	13.03.1947
Lindenberg	104	1019.1	stark bew.	W 21	3.9	3.8	6.8	4.0	-0.3	-1			1947	20.7	19.03.1990	-12.9	13.03.1947
Manschnow	16	1017.8	Nebel	W 18	2.8	2.5	6.6	3.4	1.4	-1		0.0					
Düsseldorf/Flugh.	41	1027.9	stark bew.	W 13	8.5	6.9	16.9	9.0	7.1	3	9.2		1970	21.8	18.03.1990	-6.5	14.03.1987
Bocholt	24	1026.6	stark bew.	W 13	8.1	6.6	14.2	8.8	7.4	6	5.8		1947	22.0	17.03.1961	-7.1	12.03.1996
Essen	392	1027.1	bedeckt	WSW 13	7.7	6.4	17.2	10.4	7.7	6	8.5		1935	21.6	17.03.1961	-8.9	11.03.1958
Luedenscheid	392	1027.1	Nebel	W 15	6.6	5.8	16.2	8.0	6.6	5	9.8						
Kahler Asten	859	-	in Wolken	NW 35	3.9	3.9	13.2	7.8	3.9	3	10.6	0.1	1955	15.9	17.03.1990	-13.5	12.03.1972
Bad Lippspringe	158	1025.7	bedeckt	W 13	7.1	6.2	15.2	9.0	6.2	2	8.1	0.0	1951	21.5	17.03.1961	-11.2	12.03.1968
Kassel	233	1025.0	stark bew.	WNW 18	8.6	6.6	13.7	7.8	6.0	2	6.1		1951	21.0	17.03.1961	-10.6	14.03.1962
Göttingen	171	1025.0	bedeckt	WNW 13	7.7	5.4	13.9	7.7	6.8	3	5.5		1947	20.7	18.03.1990	-14.6	14.03.1962
Leinefelde	356	1024.8	bedeckt	W 22	6.4	3.7	9.6	5.2	5.1	1	4.4	0.0	1957	19.6	18.03.1990	-13.2	18.03.1964
Braunlage	610	1023.0	Nebel	WNW 21	4.2	3.4	13.0	6.5	4.2	2	9.4		1936	17.2	18.03.1990	-16.4	13.03.1942
Brocken	1153	-	in Wolken	WNW 55	0.6	0.6	8.7	5.4	0.5	1	11.1		1951	13.1	17.03.1961	-16.3	12.03.1972
Artern	166	1023.8	bedeckt	W 22	7.0	6.3	9.8	5.4	1.7	-1	3.1	0.0	1954	20.8	20.03.1972	-12.2	13.03.1987
Leipzig/Flugh.	149	1022.1	leicht bew.	W 24	6.8	4.5	9.0	5.8	3.9	1	2.9		1951	20.5	19.03.1990	-10.5	11.03.1965
Wittenberg	106	1020.9	bedeckt	W 17	4.3	3.8	7.0	4.2	2.0	-1	0.7		1951	20.9	19.03.1990	-12.3	19.03.1955
Oschatz	152	1021.3	wolkig	W 37	8.1	5.1	10.8	5.2	2.9	-0	4.1	0.0					
Dresden/Flugh.	232	1021.3	wolkig	W 17	7.8	4.5	15.8	8.4	7.4	3	7.1	0.0	1917	20.9	19.03.1990	-14.4	13.03.1942
Dobberlug-Kir.	100	1021.0	stark bew.	W 21	6.4	2.9	11.3	4.4	1.5	-4	4.4	0.0	1951	21.0	19.03.1990	-15.6	11.03.1965
Cottbus	70	1019.7	bedeckt	W 17	6.3	4.7	10.4	5.2	-0.2	-3	4.1	0.0	1951	21.8	19.03.1990	-10.4	11.03.1965
Görlitz	238	1020.1	leicht bew.	WSW 15	6.5	3.7	10.7	5.1	1.4	0	6.5	0.0	1951	19.6	19.03.1990	-13.5	16.03.1956
Aechen	205	1028.9	stark bew.	W 11	8.4	6.9	18.2	10.9	8.1	7	9.7		1891	22.4	17.03.1961	-9.7	13.03.1932
Nuerbg.-Berw.	486	1028.3	bedeckt	NW 15	7.1	5.8	15.5	9.5	6.5	4	9.4						
Köln-Bonn/Flugh.	100	1028.3	Regen	WNW 15	9.4	7.1	18.6	9.5	7.8	4	8.8	0.0	1958	23.3	17.03.1961	-10.2	12.03.1996
Bendorf	129	1027.7	stark bew.	WNW 8	9.7	7.8	18.3	11.0	8.6	6	6.6		1951	22.5	17.03.1961	-7.4	11.03.1965
Bad Marienberg	555	1027.8	Sprühregen	NW 15	6.0	5.6	13.										