

## Amtsblatt des Deutschen Wetterdienstes

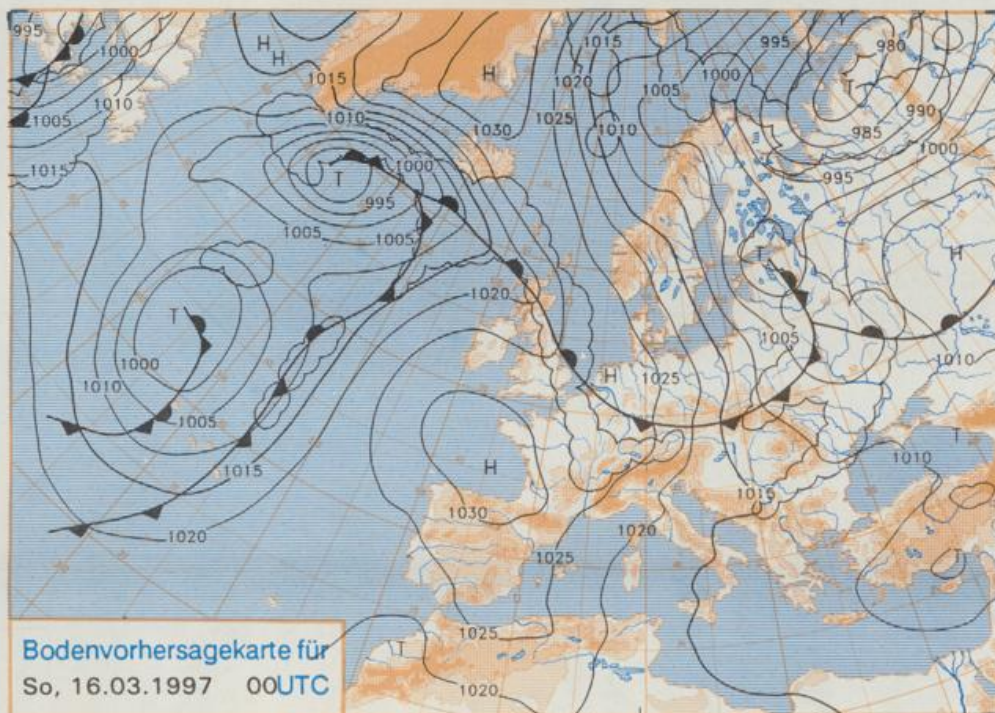
D 7311 A  
ISSN 0936-5818  
Schutzgebühr monatlich DM 30,25  
einschließlich Versandkosten,  
Einzelpreis DM 1,25  
zuzüglich Versandkosten

Druck und Verlag: Deutscher Wetterdienst  
Frankfurter Straße 135, 63067 Offenbach  
Postanschrift: 63004 (Postfach), Telefon: (0 69) 80 62-22 83  
Telefax: 4152871, Telefax: (0 69) 80 62-24 84  
Postgirokonto Frankfurt: BLZ 500 100 60, Kto.-Nr. 490 31 -606  
Erscheint täglich; nur Postbezug

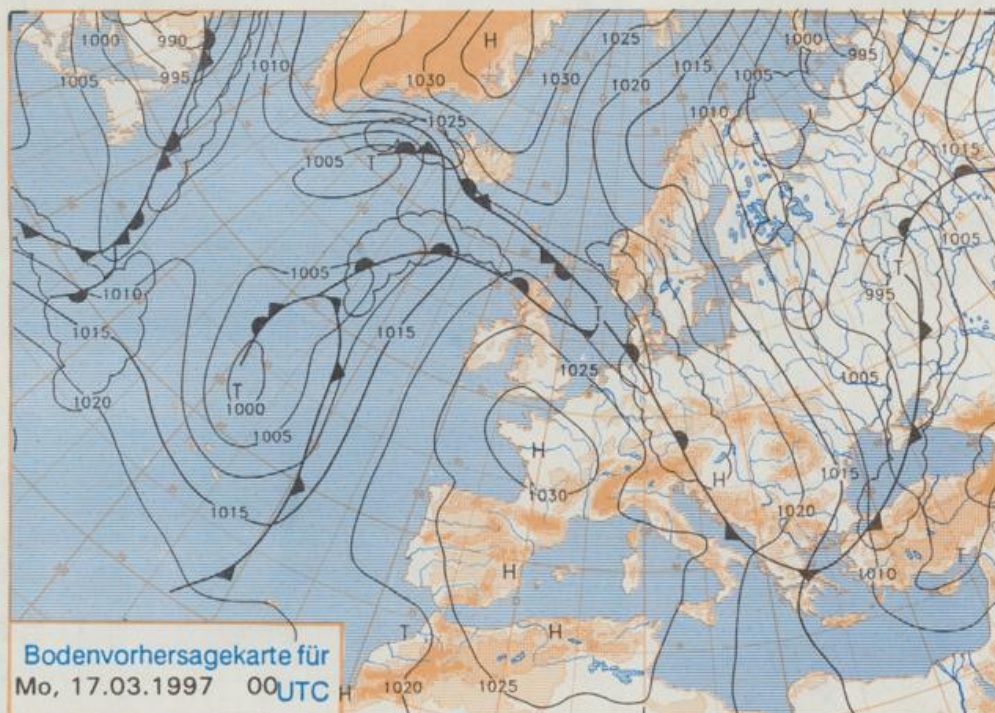
Jahrgang 1997

Freitag, den 14. März

Nummer: 73



Stereographische Projektion 1 : 60 000 000 60°N



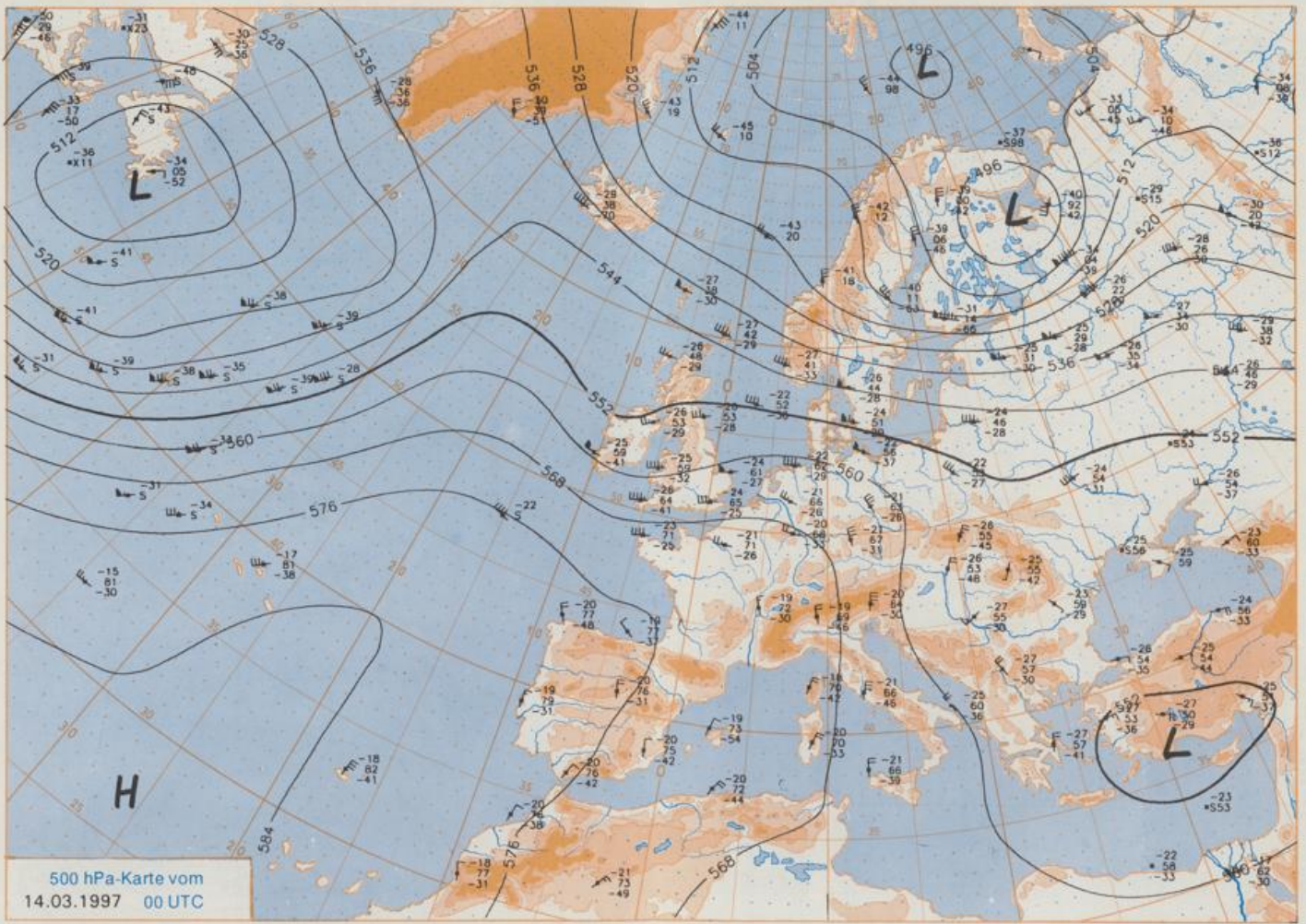
### Deutschland-Vorhersage für Sonntag, 16.03.97

Über der Osthälfte Deutschlands zieht eine Kaltfront nach Süden. Sie wird über der Mitte rückläufig und geht in die Warmfront des atlantischen Tiefkomplexes über. Diese Warmfront überquert unter Intensivierung bis Sonntag abend Deutschland bis etwa zur Elbe.

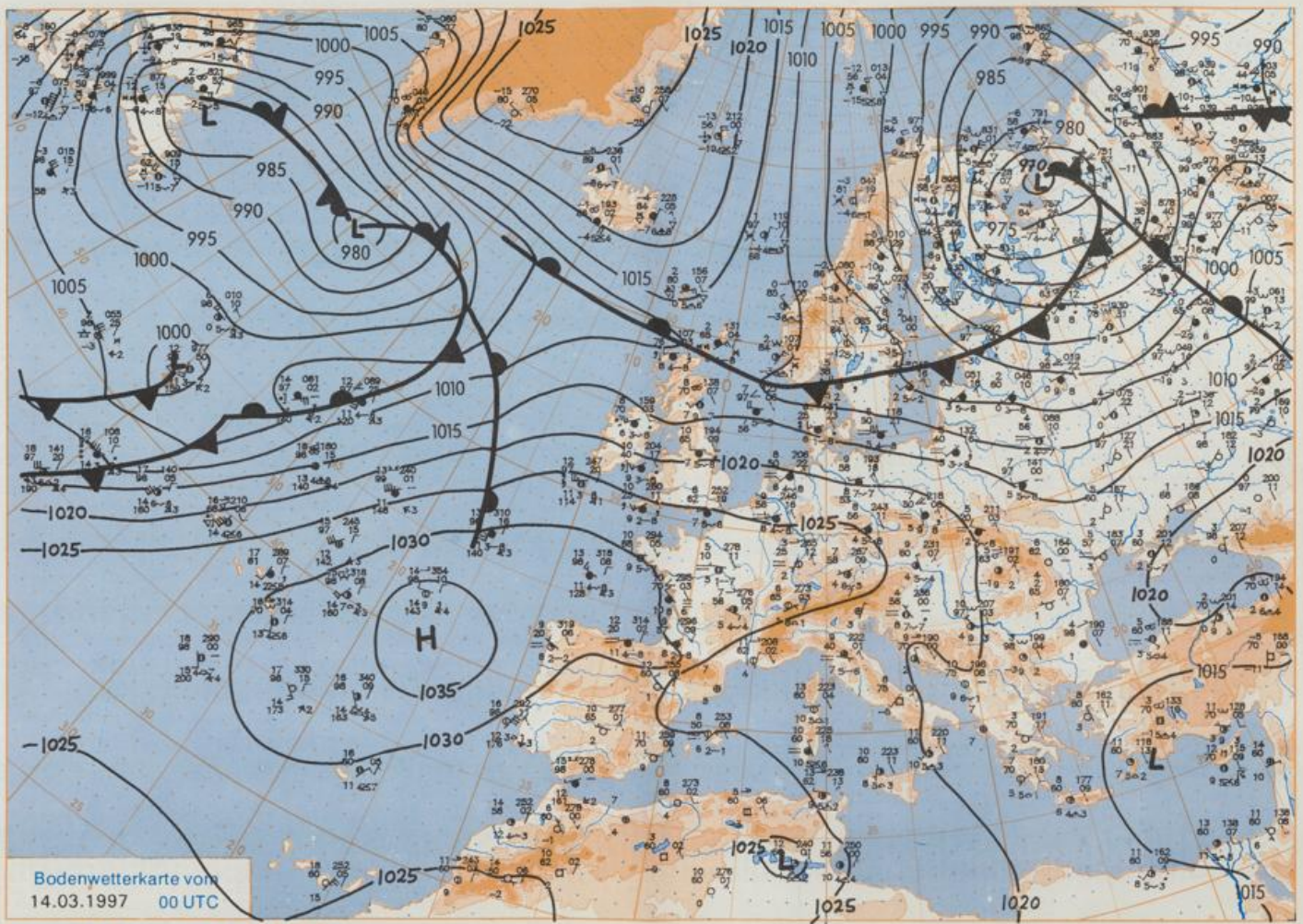
Zunächst wird in der Osthälfte noch aufgelockerte Bewölkung, vereinzelt auch Frühnebel, der sich aber schnell auflöst, erwartet. In der Westhälfte herrscht bereits stärkere Bewölkung vor, und es beginnt zu regnen. Am Nachmittag verstärkt sich der Regen und greift auch auf die Osthälfte über. Dabei kann er dort vereinzelt auch mit Schnee vermischt fallen. Gegen Abend läßt der Regen im Westen etwas nach. Nach Frühtemperaturen zwischen  $-1^{\circ}\text{C}$  im Nordosten und  $8^{\circ}\text{C}$  im Südwesten werden am Tage Temperaturen zwischen  $4$  und  $9^{\circ}\text{C}$  in der Osthälfte sowie im Nordwesten und  $10$  bis  $15^{\circ}\text{C}$  im Westen und Südwesten erwartet. Der Wind weht meist nur schwach.

### Weitere Aussichten für Montag, 17.03.97

Teils aufgelockerte Bewölkung, teils auch geschlossen bewölkt und Niederschläge, im höheren Bergland und nach Osten zu als Schneeregen oder Schnee, sonst Regen. Im Südwesten noch mild, sonst mäßig kalt, vor allem im Norden und Osten Nachtfrost.



Stereographische Projektion 1 : 30 000 000 60°N



Stereographische Projektion 1 : 30 000 000 60°N

Wettermeldungen von Freitag, dem 14. März 1997 06 UTC

Station	Bar.-höhe (m)	Luftdr. red.NN (hPa)	Wetter	Wind km/h	Deutschland							Extremwerte der Lufttemperatur					
					Temperatur (Grad C)		Sonne Vord. Std.	RR 24h mm	Schnee höhe cm	in der Dekade vom 11.03. bis 20.03.							
					Luft 2 m	Tau-punkt				Max	Mittel	Min	Nacht 2 m	Tmax Datum	Tmin Datum		
Helgoland	8	1014.3	Sprühregen	WSW 35	5.1	4.8	6.1	5.2	4.7	5	3.8	0.5	1953	11.7	17.03.1990	-4.0	17.03.1969
List / Sylt	29	1011.9	Regen	W 33	5.4	5.4	7.7	5.4	4.9	4	5.6	0.8	1937	15.0	17.03.1990	-11.5	13.03.1942
Leck	17	1013.2	stark bew.	W 28	6.5	5.1	9.4	6.4	5.3	4	2.4	0.0	1974	18.1	18.03.1990	-8.6	15.03.1992
Husum	37	1013.8	Regen	W 35	6.1	5.7	8.6	6.3	5.6	4	0.9	0.1					
Schleswig	48	1013.7	Regen	WSW 22	6.2	5.1	8.8	6.2	5.3	5	0.7	0.1	1947	19.7	18.03.1990	-16.0	12.03.1947
Kiel	31	1013.1	Regen	W 15	6.9	5.5	8.2	6.5	6.0	6	0.1	0.2	1940	20.0	18.03.1990	-12.4	13.03.1942
Westermarckd.	9	1012.5	Regen	WSW 31	6.1	6.1	7.5	5.7	5.6	5	0.4	0.0					
Arkona	42	1011.2	Regen	WSW 59	5.4	4.4	7.2	5.3	5.4	5	0.0	0.0	1951	18.2	19.03.1990	-8.4	15.03.1987
Norderney	16	1015.9	Regen	WSW 28	7.2	6.3	9.1	7.1	6.9	7	4.6	0.1	1947	18.0	18.03.1990	-6.7	13.03.1947
Bremerhaven	11	1016.0	stark bew.	WSW 28	7.9	5.7	11.5	8.9	7.4	7	1.7	0.0	1949	19.6	18.03.1990	-8.5	11.03.1955
Cuxhaven	12	1015.3	Sprühregen	W 26	7.1	6.1	8.9	7.0	7.1	7	2.1	0.1	1946	20.5	17.03.1961	-11.0	13.03.1947
Hamburg/Flugh.	15	1015.3	stark bew.	WSW 18	8.0	5.3	10.3	8.4	7.5	7	0.2	0.0	1891	21.0	18.03.1990	-13.8	13.03.1947
Lübeck	15	1014.7	bedeckt	WSW 21	7.5	6.8	10.0	7.5	6.6	4	0.0	0.0	1890	20.3	18.03.1990	-13.0	13.03.1942
Boitenhagen	17	1014.0	bedeckt	WSW 35	7.4	5.8	10.5	7.4	6.8	6	1.7	0.0	1951	19.1	17.03.1961	-9.7	16.03.1962
Schwerin	68	1014.9	bedeckt	WSW 28	6.8	4.9	9.7	7.3	6.7	5	0.2	0.0	1947	20.2	18.03.1990	-12.4	13.03.1947
Warnemünde	10	1012.8	bedeckt	WSW 26	7.6	4.9	9.8	7.2	7.6	7	0.7	0.0	1951	20.0	18.03.1990	-8.7	11.03.1955
Teterow	50	1014.0	stark bew.	WSW 28	7.2	4.9	10.9	7.6	7.2	7	0.5	0.0	1947	19.9	19.03.1990	-13.5	13.03.1987
Barth	7	1012.3	bedeckt	WSW 31	7.3	5.0	8.5	6.5	7.1	6	0.2	0.0	1967	20.1	18.03.1990	-11.2	12.03.1976
Greifswald	6	1012.6	stark bew.	WSW 22	7.8	4.6	9.9	7.1	7.5	6	0.0	0.0	1951	20.2	19.03.1990	-15.2	12.03.1987
Ueckermünde	7	1014.0	bedeckt	WSW 31	8.0	4.8	9.8	7.4	7.3	6	0.2	0.0	1951	20.3	19.03.1990	-15.8	12.03.1987
Emden	12	1016.8	Sprühregen	WSW 30	7.6	6.4	12.6	8.5	6.9	7	3.8	0.0	1947	19.2	17.03.1961	-8.5	13.03.1947
Oldenburg	20	1017.4	stark bew.	WSW 18	7.8	5.1	12.8	9.2	7.4	6	2.9	0.0					
Bremen/Flugh.	5	1016.9	bedeckt	WSW 24	8.2	5.3	13.5	10.2	7.6	7	1.5	0.0	1890	20.3	17.03.1961	-10.7	12.03.1932
Soltau	78	1016.9	stark bew.	WSW 21	7.6	4.8	11.7	8.8	7.2	5	0.2	0.0	1948	21.1	18.03.1990	-12.4	14.03.1962
Boizenburg	46	1016.1	bedeckt	W 22	7.5	5.1	10.0	7.9	7.1	7	0.0	0.0	1951	20.5	19.03.1990	-12.8	19.03.1955
Lüchow	18	1016.6	bedeckt	WSW 22	7.9	4.8	10.7	7.8	7.7	6	0.3	0.0	1955	20.0	18.03.1990	-14.3	19.03.1955
Seehausen/Altm.	23	1016.9	bedeckt	W 21	7.9	3.5	11.7	8.2	7.8	7	0.6	0.0					
Mernitz	85	1015.5	bedeckt	WSW 21	7.0	3.5	10.4	7.4	6.9	5	0.5	0.0	1951	19.8	19.03.1990	-13.2	19.03.1955
Neuruppin	39	1016.2	stark bew.	W 5	7.7	4.6	10.3	7.2	7.7	5	0.1	0.0	1958	21.1	19.03.1990	-11.9	12.03.1969
Neubrandenburg	80	1014.4	stark bew.	WSW 41	7.2	5.7	10.1	7.0	7.2	6	0.3	0.0					
Angermünde	55	1015.3	stark bew.	W 30	7.9	4.8	9.0	7.0	7.6	6	0.0	0.0	1951	20.8	19.03.1990	-14.3	13.03.1965
Lingen	26	1018.6	stark bew.	SW 15	7.8	6.1	14.7	10.3	7.8	7	5.2	0.0	1951	21.1	17.03.1961	-7.0	20.03.1955
Münst.-Osn./Flugh.	53	1019.5	stark bew.	SW 18	7.8	4.1	14.5	10.4	7.7	8	3.8	0.0					
Osnabrück	97	1019.1	stark bew.	SW 17	7.6	4.8	14.6	10.6	7.6	7	3.4	0.0	1952	20.9	17.03.1961	-8.0	18.03.1964
Diepholz	43	1018.4	stark bew.	WSW 22	7.8	5.0	14.5	10.3	7.8	5	2.4	0.0	1952	20.2	17.03.1961	-9.2	14.03.1962
Bad Salzungen	139	1019.1	bedeckt	SW 21	7.7	4.1	13.8	9.7	7.7	6	1.4	0.0	1935	21.9	17.03.1961	-10.4	14.03.1962
Hannover/Flugh.	59	1017.4	stark bew.	WSW 18	8.2	4.0	12.7	9.2	7.6	5	0.4	0.0	1936	21.0	18.03.1990	-12.4	14.03.1962
Braunschweig	88	1018.4	bedeckt	WSW 17	8.0	3.8	11.3	8.5	8.0	7	0.0	0.0	1891	21.1	18.03.1990	-12.6	14.03.1962
Gardelegen	48	1017.3	stark bew.	W 18	8.0	4.1	10.6	7.4	6.6	4	0.0	0.0	1947	20.6	17.03.1961	-20.3	19.03.1955
Megdeburg	85	1018.1	bedeckt	W 15	7.8	5.8	10.5	8.3	7.2	6	0.0	0.0	1947	21.8	19.03.1990	-17.3	13.03.1947
Potsdam	100	1017.2	bedeckt	W 22	8.4	5.8	10.1	7.8	7.7	5	0.0	0.0	1893	21.9	19.03.1990	-14.8	13.03.1942
Berlin-Temp.	49	1017.1	stark bew.	W 28	9.0	5.2	10.2	7.9	8.8	7	0.0	0.0	1876	21.4	19.03.1990	-14.2	13.03.1947
Lindenberg	104	1016.8	stark bew.	WSW 17	8.0	5.5	8.1	7.2	7.8	6	0.0	0.0	1947	20.7	19.03.1990	-12.9	13.03.1947
Menschow	16	1015.3	stark bew.	W 17	7.8	5.7	8.2	7.0	6.8	5	0.0	0.0					
Düsseldorf/Flugh.	41	1021.3	stark bew.	WSW 18	7.8	4.2	14.4	10.2	7.5	7	1.2	0.0	1970	21.8	18.03.1990	-6.5	14.03.1987
Bocholt	24	1019.8	bedeckt	SW 21	7.5	4.6	14.6	10.3	7.5	7	4.3	0.0	1947	22.0	17.03.1961	-7.1	12.03.1996
Essen	181	1021.4	bedeckt	SW 21	7.0	4.0	14.0	9.9	6.9	7	1.7	0.0	1935	21.6	17.03.1961	-8.9	11.03.1958
Luedenscheid	362	1021.2	stark bew.	W 15	5.4	2.9	11.1	8.4	5.4	5	0.8	0.0					
Kahler Asten	859	-	bedeckt	WSW 33	2.4	2.1	8.6	5.6	2.4	3	2.0	0.0	1955	15.9	17.03.1990	-13.5	12.03.1972
Bad Lippspringe	158	1020.1	stark bew.	WSW 18	7.5	4.1	12.9	9.4	7.5	5	1.6	0.0	1951	21.5	17.03.1961	-11.2	12.03.1968
Kassel	233	1020.1	stark bew.	SW 4	6.5	4.6	13.3	9.1	6.4	3	2.6	0.0	1951	21.0	17.03.1961	-10.6	14.03.1962
Göttingen	171	1019.6	bedeckt	SW 9	7.7	5.3	12.0	9.1	6.2	3	0.5	0.0	1947	20.7	18.03.1990	-14.6	14.03.1962
Leinefelde	356	1019.5	bedeckt	W 9	7.0	4.6	10.0	7.5	6.9	5	0.3	0.0	1957	19.6	18.03.1990	-13.2	18.03.1964
Braunlage	610	1018.1	bedeckt	WSW 15	5.0	2.9	7.2	4.6	4.0	1	0.1	0.0	1936	17.2	18.03.1990	-16.4	13.03.1942
Brocken	1153	-	in Wolken	W 59	0.9	0.9	2.6	2.0	0.8	1	0.0	0.0	1951	13.1	17.03.1953	-16.3	12.03.1942
Artern	166	1019.4	stark bew.	SW 13	6.9	5.7	11.0	9.1	6.6	5	0.7	0.0	1954	20.8	20.03.1972	-12.5	13.03.1972
Leipzig/Flugh.	149	1019.0	stark bew.	SW 11	6.9	4.3	11.0	9.3	5.9	4	0.0	0.0	1951	20.5	19.03.1990	-10.5	11.03.1965
Wittenberg	106	1017.9	bedeckt	WSW 13	8.6	4.4	10.2	8.4	7.4	6	0.0	0.0	1951	20.9	19.03.1990	-12.3	19.03.1955
Oschatz	152	1019.0	stark bew.	WSW 15	6.9	4.3	10.9	9.0	6.6	4	0.0	0.0					
Dresden/Flugh.	232	1019.3	stark bew.	SW 17	7.1	3.8	9.5	8.5	7.0	4	0.0	0.0	1917	20.9	19.03.1990	-14.4	13.03.1942
Doberlug-Kir.	100	1018.5	stark bew.	SW 21	7.3	2.9	10.0	8.6	7.2	5	0.0	0.0	1951	21.0	19.03.1990	-15.6	11.03.1965
Cottbus	70	1017.5	bedeckt	WSW 18	8.0	4.9	9.1	8.2	7.5	6	0.0	0.0	1951	21.8	19.03.1990	-10.4	11.03.1965
Görlitz	238	1018.3	stark bew.	WSW 18	7.5	4.5	8.2	7.4	6.6	6	0.0	0.0	1951	19.6	19.03.1990	-13.5	16.03.1956
Aachen	205	1022.0	stark bew.	SW 13	6.9	3.3	14.2	10.1	6.9	6	2.5	0.0	1891	22.4	17.03.1961	-9.7	13.03.1932
Nürbg.-Barw.	486	1021.9	bedeckt	W 17	5.8	3.4	12.7	8.2	5.0	3	3.3	0.0					
Köln-Bonn/Flugh.	100	1022.1	stark bew.	W 15	8.1	4.1	15.4	10.6	8.0	7	1.4	0.0	1958	23.3	17.03.1961	-10.2	12.03.1996