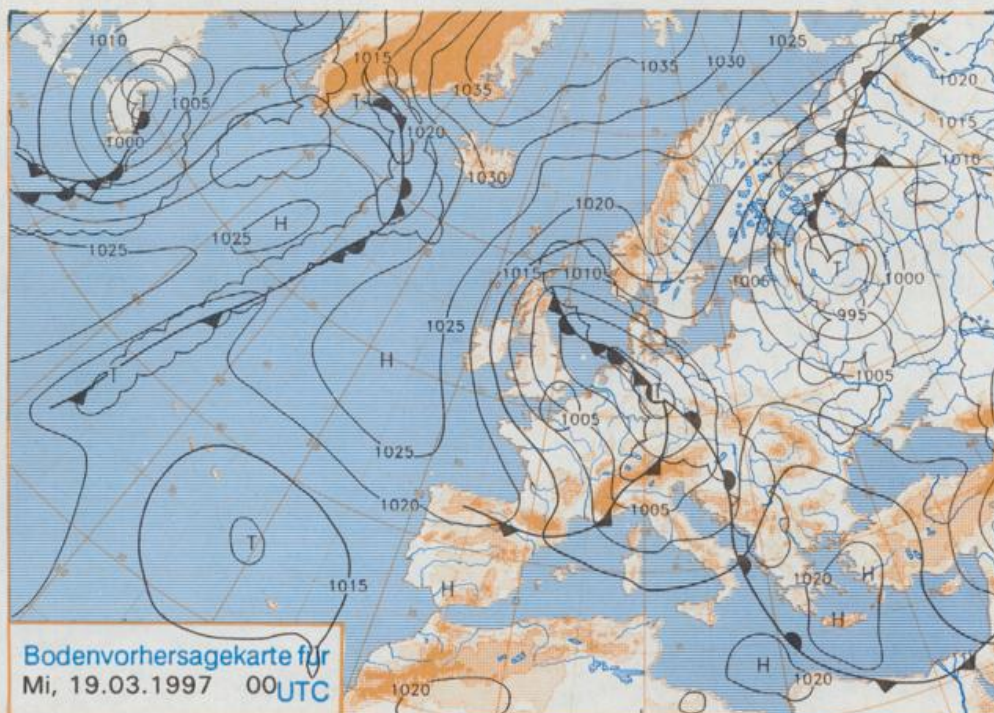


Stereographische Projektion 1 : 60 000 000 60°N

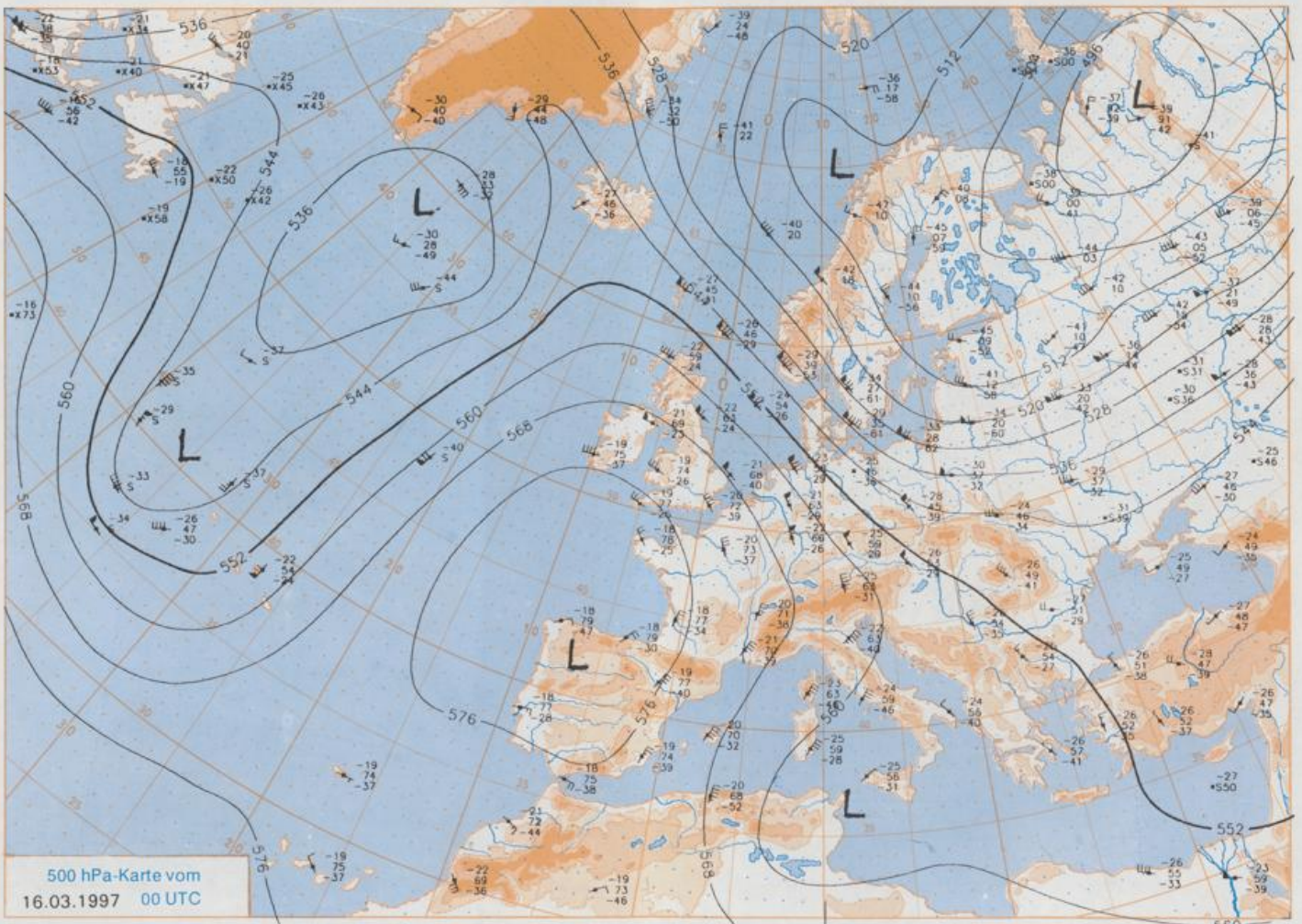


Deutschland-Vorhersage für Dienstag, 18.03.97

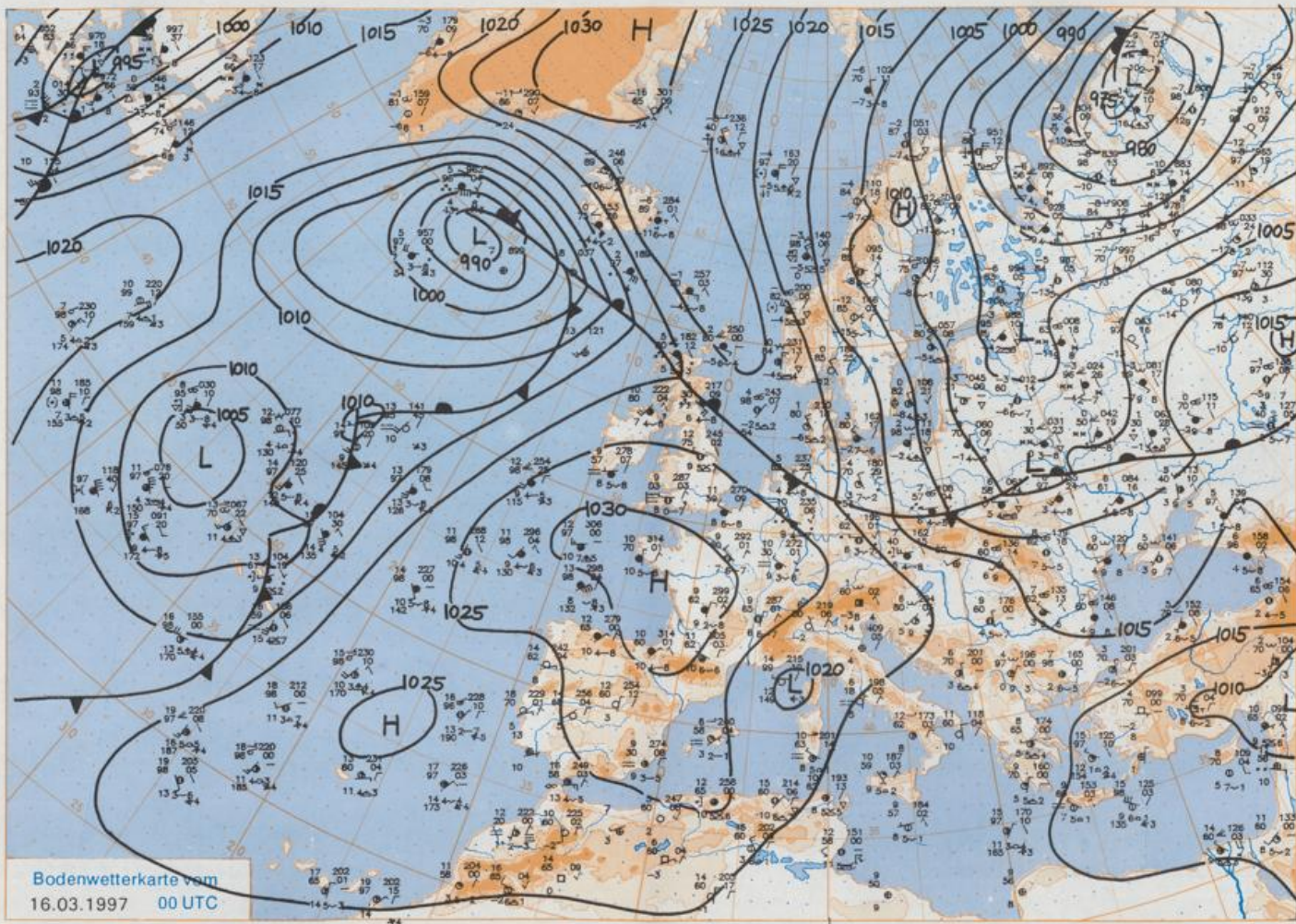
Im Nordosten und Osten herrscht nur anfangs noch aufgelockerte Bewölkung, sonst ist es stark bewölkt mit Niederschlägen, die im Bereich und östlich der Elbe meist als Schnee fallen. Nach Frühtemperaturen von minus 4 bis 0 Grad im Nordosten und Osten und 8 Grad im Südwesten liegen die Höchsttemperaturen zwischen nur 1 und 4 Grad östlich der Elbe und 10 bis 12 Grad im Westen und Süden. Im Osten weht ein frischer Wind aus Südost bis Ost, sonst ein schwacher bis mäßiger Wind aus West bis Nordwest.

Weitere Aussichten für Mittwoch, den 19.03.97

Unbeständig mit Niederschlägen, von Nordosten her allgemein in Schneeregen und Schnee übergehend, fühlbarer Temperaturrückgang, Nachtfrost.



Stereographische Projektion 1 : 30 000 000 60°N



Stereographische Projektion 1 : 30 000 000 60°N

Wettermeldungen von Sonntag, dem 16. März 1997 06 UTC

Station	Bar.-höhe (m)	Luftdr. red.NN (hPa)	Wetter	Wind km/h	Deutschland					Sonne	RR 24h mm	Schnee höhe cm	Extremwerte der Lufttemperatur				
					Temperaturen (Grad C)								in	seit			
					Tau-punkt	Max	Mittel	Min	Nacht						in	Datum	
					Luft 2 m	Max	Mittel	Min	Nacht	Vortag	2 m	5 cm	in	Datum	Trmin	Datum	
Helgoland	8 1023.8		leicht bew.	N	18	3.1	-2.6	6.0	4.2	3.0	2	0.4	0.1	1953	11.7.17.03.1990	-4.0	17.03.1969
List / Sylt	29 1023.4		wolkig	NNE	9	0.9	-5.8	5.8	3.9	0.6	-1	0.2	2	1937	15.0.17.03.1990	-11.5	13.03.1942
Leck	17 1023.5		leicht bew.	still		-0.3	-3.0	7.1	3.9	-0.3	-2		2	1974	18.1.18.03.1990	-8.6	15.03.1992
Husum	37 1023.7		leicht bew.	NW	5	-1.0	-2.5	6.7	3.7	-1.0	-3		2				
Schleswig	48 1023.7		leicht bew.	NW	9	-1.0	-3.6	6.7	3.8	-1.1	-2		3	1947	19.7.18.03.1990	-16.0	12.03.1947
Kiel	31 1022.9		leicht bew.	NW	8	-1.9	-3.7	7.2	4.5	-1.9	-3		4	1940	20.0.18.03.1990	-12.4	13.03.1942
Westermarckd.	9 1022.1		leicht bew.	NNW	24	1.9	-0.4	6.4	5.1	1.9	1		4				
Arkona	42 1021.0		leicht bew.	N	24	0.6	-4.8	5.7	3.5	0.6	-1		2	1951	18.2.19.03.1990	-8.4	15.03.1987
Norderney	16 1024.7		Sprühregen	NNE	11	3.7	-0.8	7.9	5.6	3.7	3	0.4	0.1	1947	18.0.18.03.1990	-6.7	13.03.1947
Bremerhaven	11 1023.8		stark bew.	N	8	3.6	-1.7	10.4	7.1	3.5	2		0.3	1949	19.6.18.03.1990	-8.5	11.03.1955
Cuxhaven	12 1024.0		leicht bew.	NNW	21	3.4	-2.5	8.1	5.8	3.4	2	0.3	0.3	1946	20.5.17.03.1961	-11.0	13.03.1947
Hamburg/Flugh.	15 1023.6		stark bew.	NW	5	0.9	-2.8	9.9	7.0	0.9	-1		2	1891	21.0.18.03.1990	-13.8	13.03.1947
Lübeck	15 1022.9		leicht bew.	NW	5	-0.8	-1.9	9.4	6.0	-0.9	-3		2	1890	20.3.18.03.1990	-13.0	13.03.1942
Boltenhagen	17 1022.5		leicht bew.	NW	28	1.1	-1.5	8.8	6.0	1.1	0		3	1951	19.1.17.03.1961	-9.7	16.03.1962
Schwerin	68 1022.5		leicht bew.	WNW	15	-0.1	-2.3	9.6	6.2	-0.1	-1		3	1947	20.2.18.03.1990	-12.4	13.03.1947
Warnemünde	10 1021.4		leicht bew.	NNW	30	2.1	-0.8	8.9	5.4	2.1	1		6	1951	20.0.18.03.1990	-8.7	11.03.1955
Teterow	50 1021.5		leicht bew.	W	11	-0.5	-1.6	9.6	6.0	-0.5	-2		5	1947	19.9.19.03.1990	-13.5	13.03.1987
Barth	7 1021.0		leicht bew.	WNW	15	0.0	-2.2	8.2	4.3	0.0	-1		5	1967	20.1.18.03.1990	-11.2	12.03.1976
Greifswald	6 1020.6		leicht bew.	WNW	17	0.1	-1.4	9.4	5.1	-0.1	-2		5	1951	20.2.19.03.1990	-15.2	12.03.1987
Ueckermünde	7 1020.6		leicht bew.	WNW	18	0.2	-0.7	10.5	6.4	0.1	-1		5	1951	20.3.19.03.1990	-15.8	12.03.1987
Emden	12 1024.7		Regen	N	9	3.5	0.8	9.8	7.5	2.8	1		3	1947	19.2.17.03.1961	-8.5	13.03.1947
Oldenburg	20 1024.6		wolkig	WNW	5	2.4	1.2	10.7	8.3	1.6	-2		1				
Bremen/Flugh.	5 1024.7		stark bew.	WNW	8	2.8	1.5	11.3	8.5	1.5	-0		2	1890	20.3.17.03.1961	-10.7	12.03.1932
Soltau	78 1024.0		wolkig	W	5	1.0	-0.3	10.4	7.8	0.6	-1		6	1948	21.1.18.03.1990	-12.4	14.03.1962
Boizenburg	46 1023.6		leicht bew.	NW	11	0.2	-1.9	10.0	7.5	0.2	-1		2	1951	20.5.19.03.1990	-12.8	19.03.1955
Lüchow	18 1023.4		wolkig	WNW	5	0.7	-1.0	11.0	8.7	0.5	-1		1	1955	20.0.18.03.1990	-14.3	19.03.1955
Seehausen/Altm.	23 1023.4		leicht bew.	WNW	11	0.1	-1.8	11.5	8.6	0.0	-1	0.1	2				
Marnitz	85 1022.4		leicht bew.	WNW	18	-0.1	-2.1	10.1	6.7	-0.1	-1		3	1951	19.8.19.03.1990	-13.2	19.03.1955
Neuruppin	39 1022.1		leicht bew.	NW	8	0.6	0.2	11.0	8.4	0.6	-1		2	1958	21.1.19.03.1990	-11.9	12.03.1989
Neubrandenburg	80 1021.1		leicht bew.	W	15	-0.2	-0.7	9.7	6.1	-0.2	-1		4				
Angermünde	55 1020.7		leicht bew.	WNW	21	0.5	-0.8	10.2	7.4	0.5	-1		3	1951	20.8.19.03.1990	-14.3	13.03.1965
Lingen	26 1024.7		Regen	NE	8	4.2	3.0	11.2	9.4	4.2	4	0.7		1951	21.1.17.03.1961	-7.0	20.03.1955
Münst.-Osn./Flugh.	93 1024.4		Regen	E	5	4.6	2.5	11.2	9.6	4.6	4		2				
Osnabrück	57 1024.8		Regen	NE	11	4.2	2.7	10.8	9.2	4.1	4		3	1952	20.9.17.03.1961	-8.0	18.03.1964
Diepholz	43 1025.0		stark bew.	N	4	3.6	1.6	11.2	9.6	3.6	3		1	1952	20.2.17.03.1961	-9.2	14.03.1962
Bad Salzfluten	139 1024.3		Regen	N	5	3.6	2.4	10.5	9.2	3.5	3		4	1935	21.9.17.03.1961	-10.4	14.03.1962
Hannover/Flugh.	59 1024.2		stark bew.	WNW	8	2.6	0.9	10.8	9.1	2.1	-1		3	1936	21.0.18.03.1990	-12.4	14.03.1962
Braunschweig	88 1024.1		stark bew.	WNW	9	2.8	1.4	10.8	9.1	2.4	0		2	1891	21.1.18.03.1990	-12.6	14.03.1962
Gerdelegen	48 1023.2		leicht bew.	W	13	1.1	-0.4	10.9	8.9	1.1	-1	0.1	3	1947	20.6.17.03.1961	-20.3	19.03.1955
Magdeburg	85 1023.6		stark bew.	NW	9	1.3	-0.1	11.1	8.8	0.8	-1		1	1947	21.8.19.03.1990	-17.3	13.03.1947
Potsdam	100 1022.4		leicht bew.	WNW	18	0.7	-0.9	10.9	8.6	0.7	-1		4	1893	21.9.19.03.1990	-14.8	13.03.1942
Berlin-Temp.	49 1022.1		leicht bew.	WNW	18	1.2	-1.0	11.3	9.0	1.1	-0		5	1876	21.4.19.03.1990	-14.2	13.03.1947
Lindenberg	104 1021.3		leicht bew.	NW	15	0.9	-0.4	10.8	8.4	0.9	-0		5	1947	20.7.19.03.1990	-12.9	13.03.1947
Menschnow	16 1019.9		leicht bew.	WNW	11	0.3	-0.9	10.9	8.7	0.3	-1		2				
Düsseldorf/Flugh.	41 1024.5		Sprühregen	W	11	9.8	8.9	10.6	9.7	9.8	8		2	1970	21.8.18.03.1990	-6.5	14.03.1967
Bocholt	24 1023.4		Sprühregen	SSW	4	8.3	7.6	11.2	9.7	8.2	8	0.5	3	1947	22.0.17.03.1961	-7.1	12.03.1996
Essen	161 1024.6		Sprühregen	W	9	8.5	7.8	9.8	9.0	8.5	8		4	1935	21.6.17.03.1961	-8.9	11.03.1958
Luedenscheid	392 1023.7		Nebel	W	15	7.3	6.8	7.8	7.7	7.3	7		7				
Kahler Asten	859 -		Sprühregen	WNW	26	4.3	4.3	4.8	4.6	4.1	4		15	1955	15.9.17.03.1990	-13.5	12.03.1972
Bad Lippspringe	158 1024.3		Regen	WNW	4	4.6	3.7	10.4	9.0	4.6	4		4	1951	21.5.17.03.1961	-11.2	12.03.1968
Kessel	233 1023.5		Regen	N	11	6.5	5.7	9.7	8.8	6.5	6		4	1951	21.0.17.03.1961	-10.6	14.03.1962
Göttingen	171 1024.0		bedeckt	N	11	4.4	2.7	10.2	8.8	4.4	4		2	1947	20.7.18.03.1990	-14.6	14.03.1962
Leinefelde	356 1024.1		stark bew.	NNW	11	2.6	2.0	8.7	7.6	2.6	2		6	1957	19.6.18.03.1990	-13.2	18.03.1964
Bräunlage	610 1023.4		stark bew.	W	4	0.2	-1.3	5.8	5.7	0.2	-1		13	1936	17.2.18.03.1990	-16.4	13.03.1942
Brocken	1153 -		in Wolken	NW	41	-4.2	-4.2	2.4	2.1	-4.5	-4		24	1951	13.1.17.03.1959	-16.3	12.03.1972
Artern	166 1023.7		stark bew.	NW	9	4.5	1.9	11.4	9.5	4.5	3	0.2	0.7	1954	20.8.20.03.1972	-12.2	13.03.1987
Leipzig/Flugh.	149 1023.4		wolkig	NNW	21	3.1	0.4	11.3	9.2	3.1	3	0.4	2	1951	20.5.19.03.1990	-10.5	11.03.1965
Wittenberg	106 1022.9		leicht bew.	WNW	9	0.9	-0.7	11.2	8.8	0.9	-0		5	1951	20.9.19.03.1990	-12.3	19.03.1955
Oschatz	152 1023.1		leicht bew.	NW	15	1.7	-0.1	11.0	9.0	1.7	-0	0.1	3				
Dresden/Flugh.	232 1022.6		wolkig	NW	15	2.1	0.3	10.3	8.2	2.1	1		6	1917	20.9.19.03.1990	-14.4	13.03.1942
Doberlug-Kir.	100 1022.8		wolkig	NW	22	2.1	-0.7	11.2	9.1	1.9	0		7	1951	21.0.19.03.1990	-15.6	11.03.1965
Cottbus	70 1021.5		wolkig	WNW	9	1.5	0.4	11.0	8.8	1.5	-0		6	1951	21.8.19.03.1990	-10.4	11.03.1965
Görlitz	238 1021.1		leicht bew.	NW	8	1.5	0.9	9.2	7.8	1.5	0		10	1951	19.6.19.03.1990	-13.5	16.03.1956
Aachen	205 1025.0		bedeckt	WSW	13	9.5	8.7	11.0	9.5	9.5	9	0.6		1891	22.4.17.03.1961	-9.7	13.03.1932
Nuërbg.-Barw.	486 1025.3		bedeckt	W	15	8.1	7.4	9.7	7.8	7.7	8	0.3					
Köln-Bonn/Flugh.	100 1024.3		bedeckt	WNW	11	9.9	9.1	11.2	9.8	9.8	9		2	1958	23.3.17.03.1961	-10.2	12.03.1996
Bendorf	129 1024.8		Sprühregen	WNW	9	10.4	10.0	12.1	9.8	9.7	9		3	1951	22.5.17.03.1961	-7.4	11.03.1965
Bad Marienberg	555 1024.1		Regen	NW	11	7.2	6.8	7.7	6.9	6.8	7		7	1963			