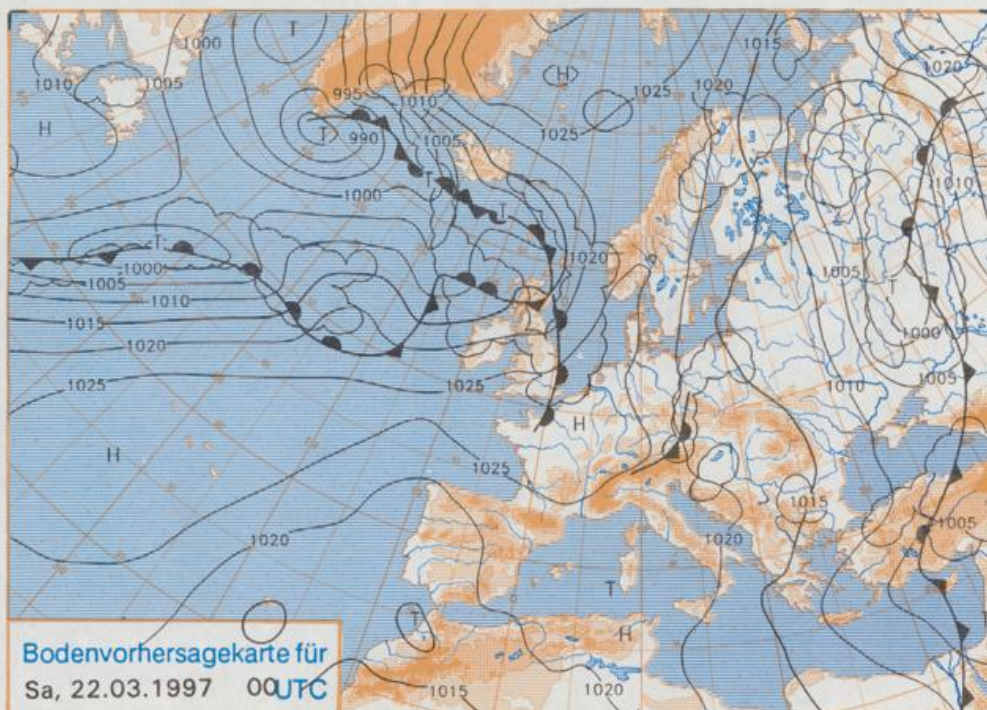


Stereographische Projektion 1 : 60 000 000 60°N

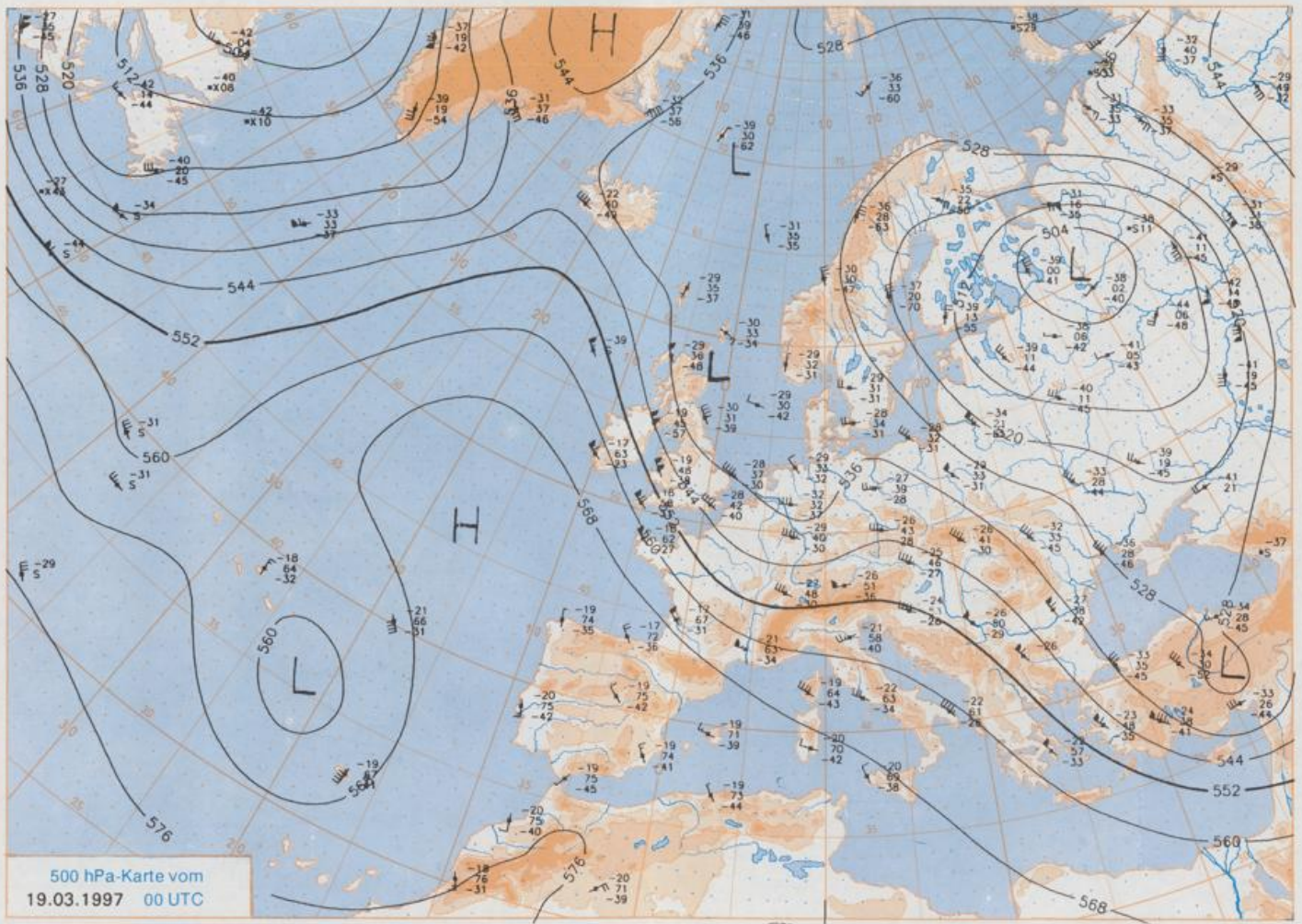


Deutschland-Vorhersage für Freitag, 21.03.97

Das Hoch über Westfrankreich rückt langsam nach Osten. Bevor es über Deutschland wirksam wird, zieht an seiner Flanke ein schwaches Randtief über den Norden und Osten Deutschlands hinweg. Zunächst ist es dort nach klarer Nacht mit Tiefsttemperaturen um -5°C sehr kalt. Nach vorübergehend auflebender Schauernächtigkeit, bei der meist Schnee oder Graupel fällt, lockert die Bewölkung erneut auf. Die Temperaturen steigen auf Werte kaum über dem Gefrierpunkt. Im Süden und Westen herrscht nur wenig freundlicheres Wetter. Zwar bleibt es bis auf die Staulagen im Mittelgebirgsbereich und in Alpennähe weitgehend niederschlagsfrei, doch sind größere Bewölkungsauflockerungen selten. Nach Frühtemperaturen um den Gefrierpunkt liegen die Höchstwerte zwischen 3 und 8°C .

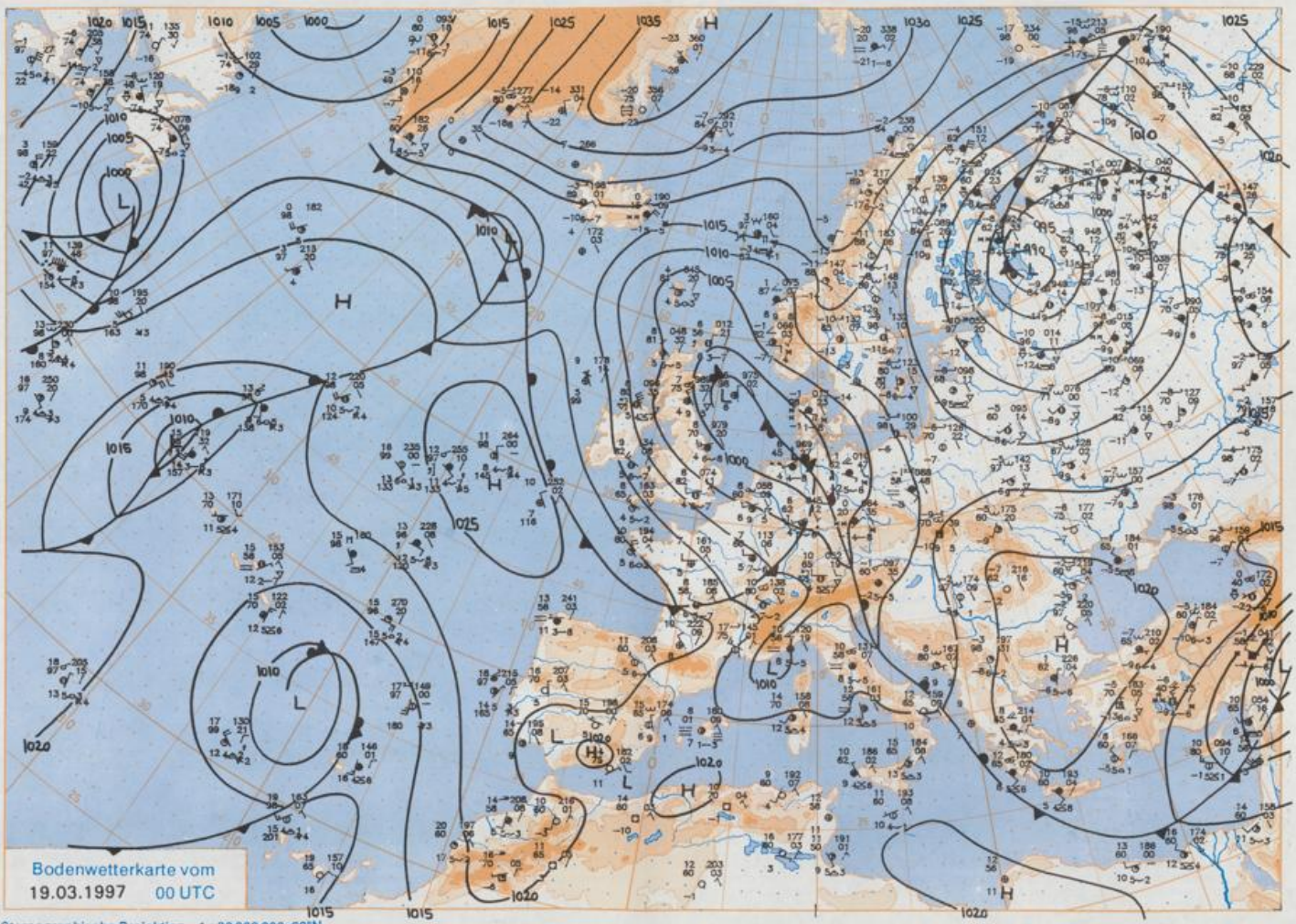
Weitere Aussichten für Samstag, 22.03.97

Nur vorübergehend freundlicher, später von Nordwesten wieder Regen, im Osten und Südosten teils noch Schnee. Tageshöchsttemperaturen zwischen 3 und 9°C .



500 hPa-Karte vom
19.03.1997 00 UTC

Stereographische Projektion 1 : 30 000 000 60°N



Bodenwetterkarte vom
19.03.1997 00 UTC

Stereographische Projektion 1 : 30 000 000 60°N

Wettermeldungen von Mittwoch, dem 19. März 1997 06 UTC

Station	Bar.-höhe (m)	Luftdr. red. NN (hPa)	Wetter	Wind km/h	Temperatur (Grad C)					Sonne Std.	RR 24h mm	Schnee höhe cm	Extremwerte der Lufttemperatur in der Dekade vom 11.03. bis 20.03.					
					Luft 2 m	Tau-punkt	Max	Mittel	Min				Nacht 2 m	5 cm	Tmax Datum	Tmin Datum		
					Vortag	2 m	2 m	2 m	2 m				2 m	2 m	2 m	2 m		
Helgoland	8	995.5	Schneereggen	NE 18	2.6	2.4	3.7	3.4	2.6	3	0.1	11	1953	11.7	17.03.1990	-4.0	17.03.1969	
List / Sylt	29	997.4	Schneefall	ENE 30	0.2	0.2	2.9	1.3	0.2	0	0	6	1937	15.0	17.03.1990	-11.5	13.03.1942	
Leck	17	996.8	Schneereggen	ENE 24	0.7	-0.1	3.6	1.0	0.2	0	0	12	1974	18.1	18.03.1990	-8.6	15.03.1992	
Husum	37	996.4	Schneereggen	NNE 18	0.1	0.1	4.0	1.2	0.2	0	0	7						
Schleswig	48	996.6	Schneefall	ENE 15	0.2	-0.6	3.4	0.8	-0.1	-0	0	8	1947	19.7	18.03.1990	-16.0	12.03.1947	
Kiel	31	995.9	Schneefall	E 11	0.2	-0.3	3.6	1.1	0.2	0	0.2	6	1940	20.0	18.03.1990	-12.4	13.03.1942	
Westermarckd. Arkona	9	997.0	Schneefall	E 39	-0.3	-0.3	3.2	1.0	-0.5	-1	1.7	4	7					
	42	1000.7	Schneefall	E 37	-0.4	-1.8	2.5	1.6	-0.7	-1	7.9	0.0	1	1951	18.2	19.03.1990	-8.4	15.03.1987
Norderney	16	996.2	stark bew.	WNW 28	5.6	4.5	6.1	4.7	5.4	5	0	11	1947	18.0	18.03.1990	-6.7	13.03.1947	
Bremerhaven	11	995.3	Regen	WNW 33	5.8	4.8	4.8	3.0	4.1	5	0	6	1949	19.6	18.03.1990	-8.5	11.03.1955	
Cuxhaven	12	994.9	Regen	ENE 15	3.7	3.5	4.7	3.0	2.9	3	0	8	1946	20.5	17.03.1961	-11.0	13.03.1947	
Hamburg/Flugh.	15	994.4	Sprühregen	WSW 5	5.0	4.5	4.7	2.5	2.2	2	0.6	8	1891	21.0	18.03.1990	-12.8	13.03.1947	
Lübeck	17	995.7	Regen	E 11	1.3	1.0	5.0	1.7	0.4	-0	0.9	8	1890	20.3	18.03.1990	-13.0	13.03.1942	
Boitenhagen	15	994.7	Schneefall	ESE 33	0.6	0.5	3.6	1.7	0.0	0	0.9	5	2	1951	19.1	17.03.1961	-9.7	16.03.1962
Schwerin	68	995.2	Regen	E 13	1.1	0.3	4.5	1.9	0.6	0	1.0	7	1947	20.2	18.03.1990	-12.4	13.03.1947	
Warnemünde	10	996.9	Schneefall	ESE 22	-1.0	-2.0	4.6	2.0	-1.1	-1	3.8	10	8	1951	20.0	18.03.1990	-8.7	11.03.1955
Teterow	50	997.3	Schneefall	ESE 26	-1.9	-2.1	6.0	1.6	-1.9	-1	6.2	8	4	1947	19.9	19.03.1990	-13.5	13.03.1987
Barth	7	998.6	Schneefall	E 24	-0.8	-1.6	4.8	1.2	-0.9	-1	7.0	3	2	1967	20.1	18.03.1990	-11.2	12.03.1976
Grailswald	6	999.1	Schneefall	ESE 21	-1.1	-2.2	5.2	1.4	-1.1	-2	7.5	3	4	1951	20.2	19.03.1990	-15.2	12.03.1987
Ueckermünde	7	998.8	Schneefall	E 21	-1.7	-2.4	5.4	1.4	-1.7	-2	7.5	3	6	1951	20.3	19.03.1990	-15.8	12.03.1987
Emden	12	996.7	stark bew.	W 21	5.8	4.8	7.1	5.2	5.6	5	0.3	6	1947	19.2	17.03.1961	-8.5	13.03.1947	
Oldenburg	20	995.7	Regen	W 17	5.6	4.3	6.5	5.3	5.2	4	0.3	14						
Bremen/Flugh.	5	995.9	Regen	W 24	4.8	3.1	6.1	4.8	4.8	4	0.5	5	1890	20.3	17.03.1961	-10.7	12.03.1932	
Soitau	48	995.0	Regen	W 21	4.1	3.4	4.8	2.4	3.0	3	0	3	1948	21.1	18.03.1990	-12.4	14.03.1962	
Boizenburg	18	995.0	stark bew.	SW 11	4.4	4.4	4.1	1.4	1.3	1	1.6	6	1951	20.5	19.03.1990	-12.8	19.03.1955	
Lüchow	18	995.0	bedeckt	SW 15	4.8	3.8	5.5	2.0	2.4	2	2.3	5	1955	20.0	18.03.1990	-14.3	19.03.1955	
Seehausen/Altm.	23	996.1	stark bew.	SW 8	4.8	4.3	5.1	1.4	2.0	1	3.0	6						
Mernitz	85	995.9	stark bew.	ESE 9	0.7	-0.4	4.2	1.2	0.3	0	1.7	11	1	1951	19.8	19.03.1990	-13.2	19.03.1955
Neuruppin	39	996.6	Sprühregen	E 8	0.6	-0.5	4.6	2.2	0.4	0	5.7	6	2	1958	21.1	19.03.1990	-11.9	12.03.1969
Neubrandenburg	80	997.8	Schneefall	E 28	-1.8	-2.1	4.2	1.4	-1.8	-2	7.4	7	6					
Angermünde	55	998.0	Schneefall	ESE 17	-1.0	-1.2	4.6	1.6	-1.3	-2	8.1	5	8	1951	20.8	19.03.1990	-14.3	13.03.1965
Lingen	26	997.7	Regen	WSW 9	6.3	5.9	10.3	6.2	5.4	5	0	6	1951	21.1	17.03.1961	-7.0	20.03.1955	
Münst.-Osn./Flugh.	53	998.5	bedeckt	WSW 17	6.4	4.4	11.1	6.6	4.9	4	0.2	5						
Osnabrück	97	998.2	Regen	W 17	5.8	4.9	10.6	6.2	4.5	4	1.2	11	1952	20.9	17.03.1961	-8.0	18.03.1964	
Diepholz	43	997.4	stark bew.	W 21	6.2	4.5	9.9	6.2	4.6	4	2.1	9	1952	20.2	17.03.1961	-9.2	14.03.1962	
Bad Salzungen	139	997.8	Regen	W 8	5.6	4.2	10.1	6.5	4.0	4	2.1	8	1935	21.9	17.03.1961	-10.4	14.03.1962	
Hannover/Flugh.	59	996.3	Regen	WNW 21	5.0	3.4	6.9	5.0	3.9	3	0.8	5	1936	21.0	18.03.1990	-12.4	14.03.1962	
Braunschweig	88	996.9	Regen	WSW 16	4.0	2.9	5.5	3.7	3.7	3	0.5	4	1891	21.1	18.03.1990	-12.6	14.03.1962	
Gardelegen	48	996.2	stark bew.	WSW 17	4.2	3.0	5.2	2.3	2.8	2	2.6	3	1947	20.6	17.03.1961	-20.3	19.03.1955	
Magdeburg	85	997.3	Regen	W 18	4.9	3.9	5.4	2.8	3.7	3	2.8	3	1947	21.8	19.03.1990	-17.3	13.03.1947	
Potsdam	100	997.2	Sprühregen	SW 11	2.0	1.8	5.9	1.9	0.7	1	6.9	7	1893	21.9	19.03.1990	-14.8	13.03.1942	
Berlin-Temp.	49	997.5	bedeckt	SE 8	0.8	0.1	5.7	2.8	0.1	-0	7.8	7	2	1876	21.4	19.03.1990	-14.2	13.03.1947
Lindenberg	104	997.4	Schneereggen	SE 9	0.1	-0.3	4.7	1.8	-0.4	-0	7.5	5	2	1947	20.7	19.03.1990	-12.9	13.03.1947
Manschnow	16	997.5	Schneefall	E 15	-1.0	-1.3	5.1	1.4	-1.3	-1	8.1	5	7					
Düsseldorf/Flugh.	41	1000.7	Regen	WSW 21	6.5	5.0	13.0	7.9	5.8	5	0.2	5	1970	21.8	18.03.1990	-6.5	14.03.1987	
Bocholt	24	998.9	Regen	W 17	6.4	5.1	11.8	6.9	5.1	4	0	4	1947	22.0	17.03.1961	-7.1	12.03.1996	
Essen	161	1000.5	Regen	WSW 26	5.7	4.7	12.0	7.4	4.8	4	0.5	9	1935	21.6	17.03.1961	-8.9	11.03.1958	
Luedenscheid	392	1000.2	Regen	W 22	3.9	3.0	10.5	6.4	3.1	1	0.8	12						
Kahler Asten	859	-	Graupelsch.	W 30	-0.3	-0.3	4.7	2.2	0.4	-0	0	11	1	1955	15.9	17.03.1990	-13.5	12.03.1972
Bad Lippspringe	158	998.7	stark bew.	WSW 17	5.4	4.4	10.2	6.7	4.4	4	0.5	7	1951	21.5	17.03.1961	-11.2	12.03.1968	
Kassel	233	999.9	Regen	SSW 9	4.2	3.1	9.7	6.8	3.7	2	0.2	4	1951	21.0	17.03.1961	-10.6	14.03.1962	
Göttingen	171	999.0	Regen	WSW 5	4.0	3.1	7.0	5.3	3.9	3	0.5	4	1947	20.7	18.03.1990	-14.6	14.03.1962	
Leinefelde	356	999.2	Regen	SW 13	2.2	1.4	5.5	3.5	2.1	2	0.3	5	1957	19.6	18.03.1990	-13.2	18.03.1964	
Braunlage	610	997.9	Schneefall	WSW 13	0.2	-0.4	1.7	0.8	0.2	-0	1.2	8	1	1936	17.2	18.03.1990	-16.4	13.03.1942
Brocken	1153	-	Schneefall	W 65	-2.5	-2.6	-0.6	-2.0	-2.8	-4	1.3	7	4	1951	13.1	17.03.1953	-16.3	12.03.1972
Artern	166	999.4	Regen	WSW 18	4.7	3.7	7.3	4.6	4.4	3	2.7	2	1954	20.8	20.03.1972	-12.2	13.03.1987	
Leipzig/Flugh.	149	998.7	stark bew.	SW 17	5.1	2.2	7.1	3.6	4.7	3	5.5	3	1951	20.5	19.03.1990	-10.5	11.03.1965	
Wittenberg	106	997.6	stark bew.	SW 11	4.5	3.8	5.0	2.0	2.0	2	2.2	4	1951	20.9	19.03.1990	-12.3	19.03.1955	
Oschatz	152	998.8	wolkig	WSW 28	5.2	2.4	6.9	2.8	3.3	2	6.9	2						
Dresden/Flugh.	232	999.2	stark bew.	WSW 22	4.7	2.5	4.7	1.8	0.5	0	6.7	8	1917	20.9	19.03.1990	-14.4	13.03.1942	
Doberlug-Kir.	100	998.4	stark bew.	WSW 15	5.2	3.2	6.4	2.3	1.5	1	2.7	5	1951	21.0	19.03.1990	-15.6	11.03.1965	
Cottbus	70	997.7	Regen	SW 5	2.1	1.3	5.4	1.9	0.8	-0	5.8	6	Re	1951	21.8	19.03.1990	-10.4	11.03.1985
Görlitz	238	998.7	stark bew.	SSW 28	0.3	-0.3	3.8	1.0	-1.2	-1	6.8	6	4	1951	19.6	19.03.1990	-13.5	16.03.1956
Aachen	205	1001.6	Regen	WSW 22	5.9	4.1	13.6	8.0	5.4	5	0.4	3	1891	22.4	17.03.1961	-9.7	13.03.1932	
Nuerbg.-Barw.	486	1002.4	Regen	W 24	3.9	1.7	11.1	6.6	2.8	3	0.8	3						
Köln-Bonn/Flugh.	100	1001.1	Regen	W 18	7.1	4.1	13.8	9.0	6.0	5	0.2	4	1958	23.3	17.03.1961	-10.2	12.03.1996	
Bendorf	129	1002.4	Regen	SW 13	6.2	5.												