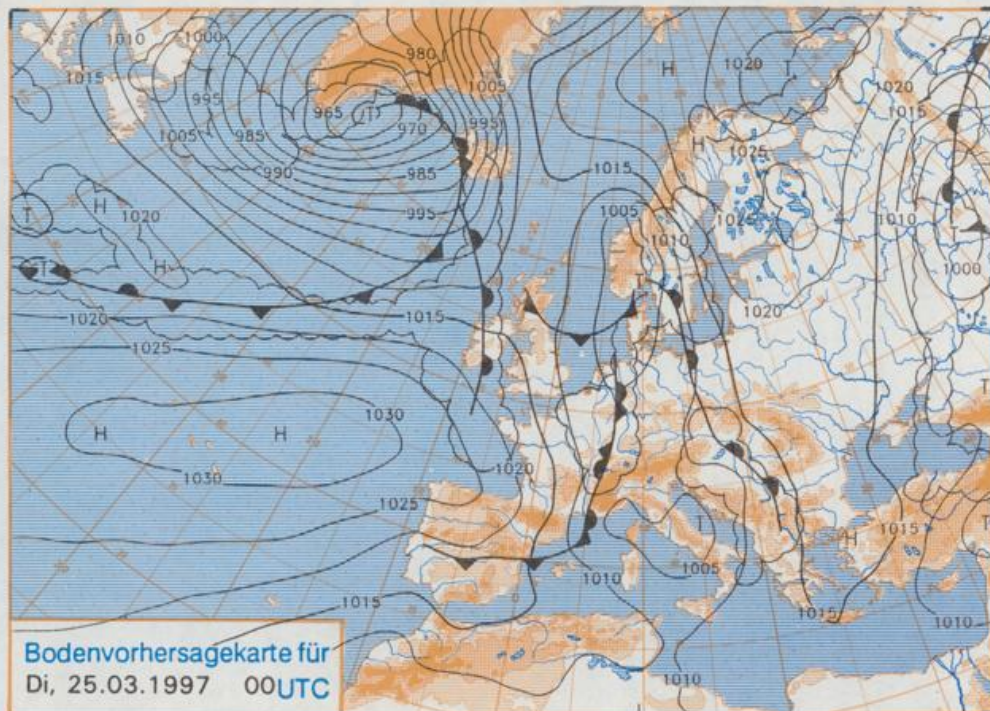


Stereographische Projektion 1 : 60 000 000 60°N



Deutschland-Vorhersage für Montag, 24.03.97

Nachdem Meeresluft allmählich auch auf das östliche Deutschland übergreifen hat, nähert sich von den Britischen Inseln ein weiteres Frontensystem, das okkludiert im Laufe des Tages nur unter Verzögerung von Westen zur Mitte unseres Bereiches vordringt.

Danach gibt es in der Nacht zum Montag nur in Odernähe nochmals leichten Frost, während die Tiefstwerte vor allem im Nordwesten ein paar Grade über dem Gefrierpunkt verbleiben. Die überwiegend stärkere Bewölkung verdichtet sich von Westen und Norden ab Mittag wieder und bringt erneut leichte Niederschläge, die bis 700m als Regen fallen. Auch im Osten gibt es ein wenig Niederschlag, der mehr und mehr als Regen fällt.

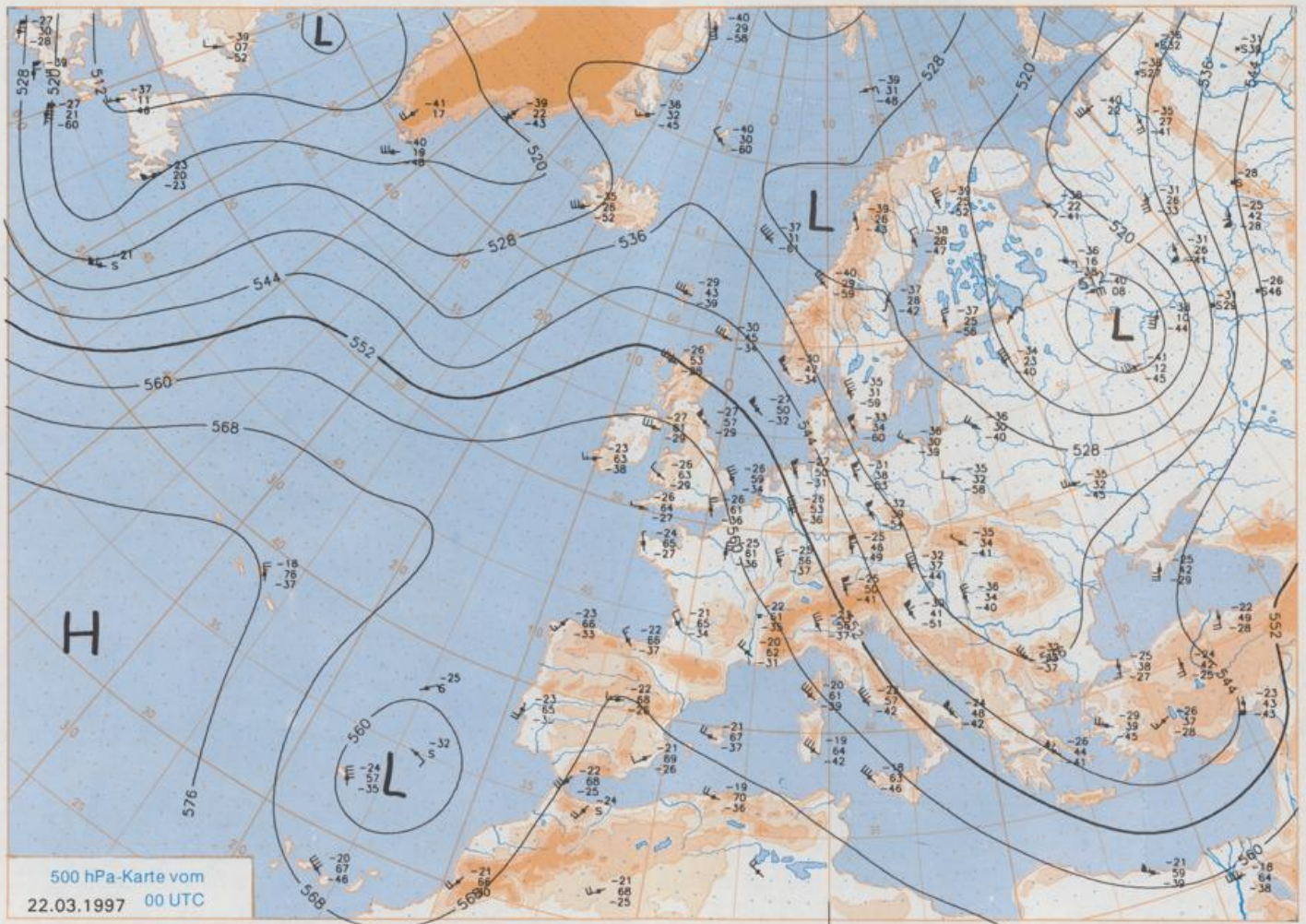
Die Mittagstemperaturen liegen im Westen um 8 Grad und damit besonders im SW merklich niedriger als am Sonntag. Im Osten werden 4 bis 8 Grad erwartet.

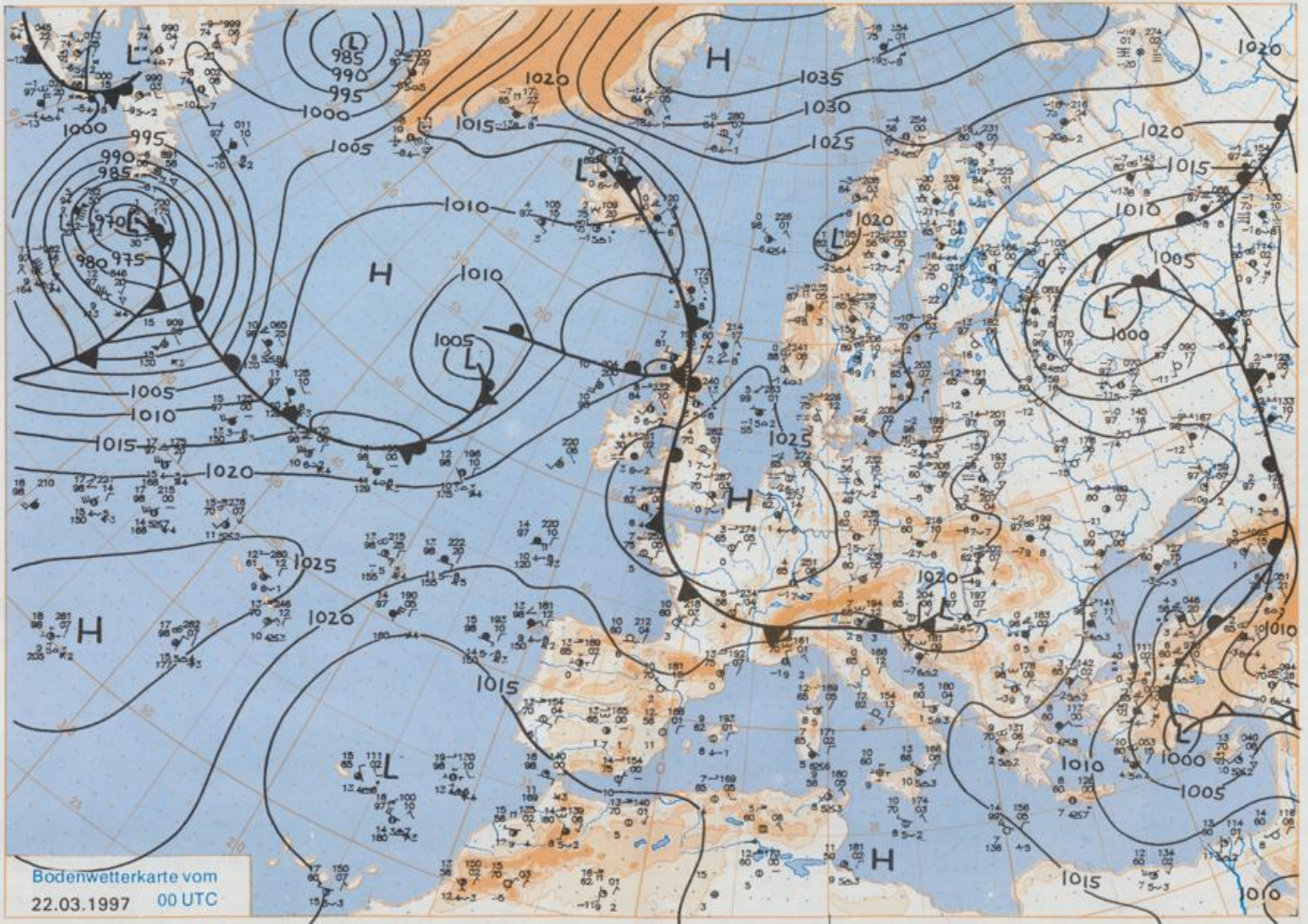
Der Wind weht meist schwach aus südlicher, nur im Westen mäßig aus westlicher Richtung.

Weitere Aussichten für Dienstag, den 25.03.1997

Meist stark bewölkt, vor allem in der Westhälfte etwas Regen, im höheren Bergland zum Teil auch Schnee.

Tageshöchsttemperaturen zwischen 5 und 11 Grad.





Bodenwertkarte vom
22.03.1997 00 UTC

Stereographische Projektion 1 : 30 000 000 60°N

Wettermeldungen von Samstag, dem 22. März 1997 06 UTC

Station	Bar.-höhe (m)	Luftdr. red.NN (hPa)	Wetter	Wind km/h	Temperaturen (Grad C)					Sonne Vort. Std.	RR 24h mm	Schnee höhe cm	Extremwerte der Lufttemperatur in der Dekade vom 21.03. bis 31.03.							
					Luft 2m	Taufpunkt	Max Vortag	Mittel	Min 2m				Nacht 5cm	Tmax Datum	Tmin Datum					
																2m	2m	2m	2m	
Helgoland	8	1025.7	stark bew.	NW	21	3.5	-0.7	4.3	3.3	2.4	1	3.5		1953	12.0	28.03.1989	-3.1	23.03.1958		
List / Sylt	29	1025.0	leicht bew.	NNW	22	2.2	-1.9	5.0	2.7	2.1	1	4.3		1937	15.5	28.03.1989	-5.6	22.03.1963		
Leck	17	1024.6	leicht bew.	NW	11	0.2	-1.7	4.7	1.5	-0.4	-3	4.3	0.0	Re	1974	16.5	27.03.1989	-8.5	24.03.1976	
Husum	37	1025.0	leicht bew.	WNW	11	-0.2	-1.6	4.4	1.5	-0.9	-3	2.2	0.0							
Schleswig	48	1024.9	leicht bew.	NW	13	-0.5	-2.0	3.9	0.8	-1.2	-3	2.0	0.0	Re	1947	20.2	29.03.1968	-9.7	22.03.1978	
Kiel	31	1024.4	leicht bew.	NW	8	-1.3	-2.3	3.2	1.4	-2.3	-4	2.4	0.2		1940	21.4	29.03.1968	-9.8	22.03.1978	
Westermarckd.	9	1023.6	leicht bew.	NNW	18	1.3	1.2	2.3	1.8	1.2	0	1.4	0.0	3						
Arkona	42	1023.2	leicht bew.	NW	13	0.5	-3.6	1.0	0.5	-0.4	-4	1.0	0.4		1951	18.4	25.03.1968	-6.1	21.03.1955	
Norderney	16	1026.8	wolkig	NNW	13	3.6	0.2	5.0	4.0	2.8	2	4.0	0.3		1947	21.8	29.03.1968	-4.6	21.03.1980	
Bremerhaven	11	1025.6	leicht bew.	WNW	18	2.0	0.1	5.8	4.3	1.9	1	3.1	0.1		1949	22.5	28.03.1989	-6.8	23.03.1958	
Cuxhaven	12	1025.4	wolkig	NW	22	3.2	-1.3	4.9	3.4	2.5	1	2.5			1946	22.4	29.03.1968	-4.2	21.03.1955	
Hamburg/Flugh.	15	1025.0	leicht bew.	W	8	-0.5	-2.1	4.7	2.1	-1.9	-5	0.1	0.6		1891	23.0	28.03.1989	-10.7	21.03.1899	
Lübeck	15	1024.2	leicht bew.	WNW	4	-1.6	-2.5	4.2	0.4	-1.6	-5	0.2	0.0		1890	23.4	28.03.1989	-9.6	24.03.1899	
Boltenhagen	17	1023.7	leicht bew.	WNW	21	0.4	-0.9	2.9	0.9	0.0	-1		0.1		1951	21.7	30.03.1968	-4.9	23.03.1963	
Schwerin	68	1023.9	leicht bew.	W	11	-0.4	-1.6	2.4	0.3	-0.7	-3		0.8		1947	22.0	29.03.1968	-6.3	22.03.1958	
Warnemünde	10	1022.9	wolkig	N	21	1.4	-1.0	1.7	0.9	0.3	-1	0.4	0.1	3	1951	22.3	28.03.1989	-5.6	21.03.1980	
Teterow	50	1023.1	wolkig	W	11	-0.9	-1.6	1.6	-0.8	-3.7	-7		0.3	4	1947	22.4	30.03.1968	-9.4	22.03.1958	
Berth	7	1022.8	Nebel	still		-1.6	-2.7	1.0	-1.3	-2.9	-11		2	1	1967	26.0	30.03.1968	-7.7	30.03.1977	
Greifswald	6	1022.9	wolkig	WSW	8	-0.4	-1.7	4.6	0.0	-1.7	-4		0.8	0.0	Re	1951	23.4	30.03.1968	-8.9	21.03.1955
Ueckermünde	7	1023.5	wolkig	WSW	9	-1.5	-2.1	3.9	0.7	-2.9	-4		2.2	0.0	Re	1951	24.4	30.03.1968	-7.1	23.03.1963
Emden	12	1027.0	leicht bew.	W	11	2.1	0.7	6.5	2.9	0.7	-2	2.2	1		1947	23.7	29.03.1968	-9.7	23.03.1958	
Odenburg	20	1026.6	leicht bew.	W	5	0.3	-0.6	6.1	3.0	-1.1	-4	3.0	0.7							
Bremen/Flugh.	5	1026.4	leicht bew.	W	11	-1.0	-2.0	7.3	3.5	-2.5	-5	1.5	1		1890	23.5	29.03.1968	-10.5	24.03.1899	
Sothau	78	1025.8	leicht bew.	W	9	-0.8	-1.5	6.1	1.4	-1.5	-3	0.3	0.8		1948	23.6	28.03.1989	-8.9	23.03.1958	
Boizenburg	46	1025.1	leicht bew.	W	13	-1.1	-1.4	4.1	0.6	-1.5	-4		0.1		1951	23.3	30.03.1968	-8.2	21.03.1955	
Lüchow	18	1024.8	leicht bew.	W	11	-0.1	-0.1	4.3	1.7	-0.8	-3		0.0	Re	1955	24.0	30.03.1968	-7.6	21.03.1955	
Seehausen/Altm.	23	1024.6	stark bew.	W	21	0.2	-0.7	2.4	0.8	-1.6	-3		0.1	Fi						
Marnitz	85	1023.9	wolkig	W	15	-1.0	-2.2	1.9	-0.3	-1.7	-5	0.1	0.3		1951	23.7	30.03.1968	-8.4	22.03.1958	
Neuruppin	39	1023.9	stark bew.	WNW	9	-0.5	-2.0	2.9	1.2	-2.2	-5	0.4	0.0		1958	24.8	30.03.1968	-6.5	21.03.1980	
Neubrandenburg	80	1023.1	stark bew.	SW	9	-1.0	-1.4	3.6	0.0	-2.6	-4	3.0	0.2	4						
Angermünde	55	1023.4	Schneesch.	W	11	-0.8	-1.5	3.7	0.0	-2.5	-8	4.1	0.0	5	1951	25.2	30.03.1968	-7.2	21.03.1980	
Lingen	26	1027.9	leicht bew.	SSW	4	-2.1	-2.4	8.0	3.4	-2.2	-3	1.8	1		1951	24.7	29.03.1968	-8.0	23.03.1958	
Münst.-Osn./Flugh.	53	1028.2	leicht bew.	SW	2	-2.9	-3.6	9.2	3.5	-3.2	-6	2.1	0.9							
Osnabrück	97	1028.0	leicht bew.	SW	8	-1.4	-2.0	7.9	3.4	-1.5	-4	2.6	2		1952	24.4	29.03.1968	-8.5	23.03.1958	
Diapholz	43	1027.3	stark bew.	WNW	9	0.2	-1.5	7.9	3.1	-0.8	-3	3.2	2		1952	23.3	28.03.1989	-9.0	23.03.1958	
Bad Salzuflen	139	1027.6	stark bew.	S	4	-1.0	-1.9	7.9	3.1	-1.9	-4	2.6	1		1935	24.3	28.03.1989	-7.9	23.03.1958	
Hannover/Flugh.	59	1026.3	wolkig	W	9	-0.6	-1.9	6.5	2.9	-1.9	-4	0.5	3		1936	24.4	28.03.1989	-9.6	23.03.1958	
Braunschweig	88	1026.0	wolkig	W	13	0.3	-0.5	5.2	2.6	-0.7	-4	0.3	4		1891	23.3	28.03.1989	-9.2	21.03.1899	
Gardelegen	48	1024.9	stark bew.	W	15	-0.4	-1.3	4.2	2.0	-0.6	-2		0.3		1947	24.6	29.03.1968	-8.6	30.03.1977	
Magdeburg	85	1025.4	Schneefall	W	11	0.2	-0.3	4.2	1.6	-1.7	-3		0.6	Re	1947	25.1	30.03.1968	-7.0	22.03.1958	
Potsdam	100	1024.8	Schneesch.	W	9	-1.5	-1.9	2.0	-0.2	-2.1	-4	0.9	2	Fi	1893	25.7	30.03.1968	-10.4	24.03.1899	
Berlin-Temp.	49	1024.6	Schn.Sterne	W	8	-0.7	-2.3	3.4	1.0	-1.8	-4	0.5	0.0		1876	24.8	30.03.1968	-14.4	23.03.1883	
Lindenberg	104	1024.3	wolkig	W	5	-1.1	-2.5	3.2	0.2	-1.1	-2	2.0	0.0		1947	24.3	29.03.1968	-8.9	22.03.1958	
Manschnow	16	1023.1	leicht bew.	W	5	-1.3	-2.0	4.3	0.7	-1.5	-3	5.5	0.1	Re						
Düsseldorf/Flugh.	41	1028.8	leicht bew.	ENE	4	-2.0	-3.6	8.9	5.3	-3.1	-6	2.0	1		1970	23.8	28.03.1989	-6.4	23.03.1976	
Bocholt	24	1028.0	leicht bew.	SW	4	-2.6	-2.7	8.6	3.8	-2.5	-5	1.8	1		1947	24.1	29.03.1968	-6.0	23.03.1958	
Essen	161	1028.9	leicht bew.	E	2	-1.6	-2.5	8.5	4.6	-1.6	-4	2.1	2		1935	23.2	29.03.1968	-6.6	23.03.1958	
Luedenscheid	392	1028.8	Nebel	still		-2.8	-3.6	5.7	2.7	-2.8	-5	1.7	0.4							
Kehler Asten	859	-	wolkig	NNW	24	-5.3	-5.4	-0.1	-1.8	-5.7	-8		7	8	1955	18.5	28.03.1989	-12.7	23.03.1958	
Bad Lipspringe	158	1028.0	stark bew.	S	5	-0.9	-1.6	7.7	2.4	-1.7	-5	1.8	3		1951	24.1	29.03.1968	-9.7	23.03.1958	
Kassel	233	1027.5	leicht bew.	still		-2.1	-2.9	7.7	3.0	-2.1	-5	4.7	2		1951	24.8	30.03.1968	-11.8	23.03.1958	
Göttingen	171	1027.9	stark bew.	NNW	8	-0.2	-2.1	6.7	3.6	-0.4	-4	1.5	0.8		1947	24.3	30.03.1968	-13.0	23.03.1958	
Leinefelde	356	1027.2	wolkig	WNW	9	-1.3	-2.7	5.1	2.1	-1.5	-3	2.2	5		1957	22.7	29.03.1968	-16.7	23.03.1958	
Braunlage	610	1026.2	Schn.Gries.	WSW	11	-3.1	-4.6	1.9	-0.8	-3.3	-5	0.8	6	15	1936	19.8	28.03.1989	-11.5	22.03.1958	
Brocken	1153	-	in Wolken	NW	28	-6.9	-7.1	-2.0	-3.7	-7.1	-8		14	34	1951	16.3	24.03.1977	-13.9	21.03.1980	
Artern	166	1028.8	leicht bew.	W	5	-0.5	-3.3	6.5	2.2	-0.5	-3	0.9	2		1954	24.8	30.03.1968	-11.5	22.03.1958	
Leipzig/Flugh.	149	1025.8	leicht bew.	WSW	8	-0.9	-3.0	3.4	1.2	-1.5	-3	0.1	2		1951	24.5	30.03.1968	-8.6	22.03.1958	
Wittenberg	106	1025.1	leicht bew.	WNW	8	-1.6	-2.9	2.1	0.5	-1.6	-3		0.4		1951	25.0	30.03.1968	-9.2	22.03.1958	
Oschatz	152	1025.9	wolkig	WSW	11	-1.4	-2.7	3.2	0.5	-1.4	-3		0.4							
Dresden/Flugh.	232	1025.7	stark bew.	NW	15	-1.5	-2.9	1.2	-0.8	-1.6	-2	0.5	0.4		1917	24.4	30.03.1968	-9.0	23.03.1976	
Doberlug-Kir.	100	1025.3	stark bew.	WNW	9	-1.9	-4.4	1.0	-0.7	-2.0	-3	0.3	0.1		1951	24.6	29.03.1968	-8.2	22.03.1958	
Cottbus	70	1024.2	leicht bew.	NW	9	-0.3	-1.3	2.9	0.3	-1.3	-1	1.5	0.7	Fi	1951	25.4	30.03.1968	-6.3	22.03.1958	
Görlitz	238	1023.7	Schneefall	NW	11	-0.8	-1.2	1.9	-1.0	-1.1	-2	3.7	1	1	1951	22.5	30.03.1968	-11.9	22.03.1958	
Aachen	205	1028.3	leicht bew.	ENE	4	-0.5	-1.8	7.9	4.4	-0.5	-3	2								