

Amtsblatt des Deutschen Wetterdienstes

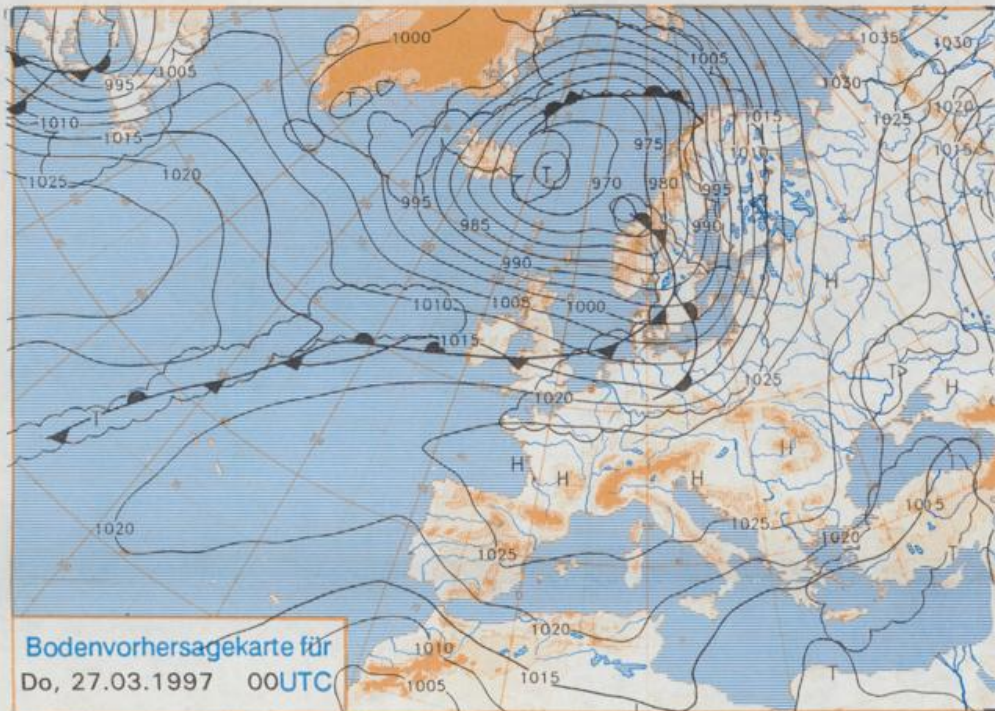
D 7311 A
ISSN 0936-5818
Schutzgebühr monatlich DM 30,25
einschließlich Versandkosten,
Einzelpreis DM 1,25
zuzüglich Versandkosten

Druck und Verlag: Deutscher Wetterdienst
Frankfurter Straße 135, 63067 Offenbach
Postanschrift: 63004 (Postfach), Telefon: (0 69) 80 62-22 83
Telefax: 4152871, Telefax: (0 69) 80 62-24 84
Postgirokonto Frankfurt: BLZ 500 100 60, Kto.-Nr. 490 31 -606
Erscheint täglich, nur Postbezug

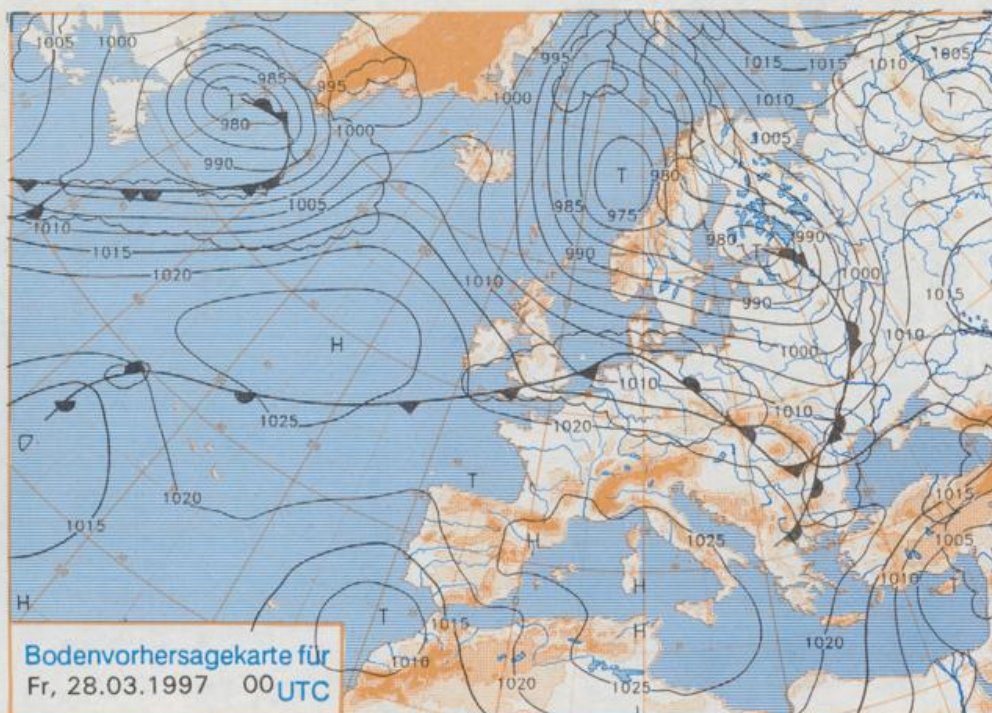
Jahrgang 1997

Dienstag, den 25. März

Nummer: 84



Stereographische Projektion 1 : 60 000 000 60°N



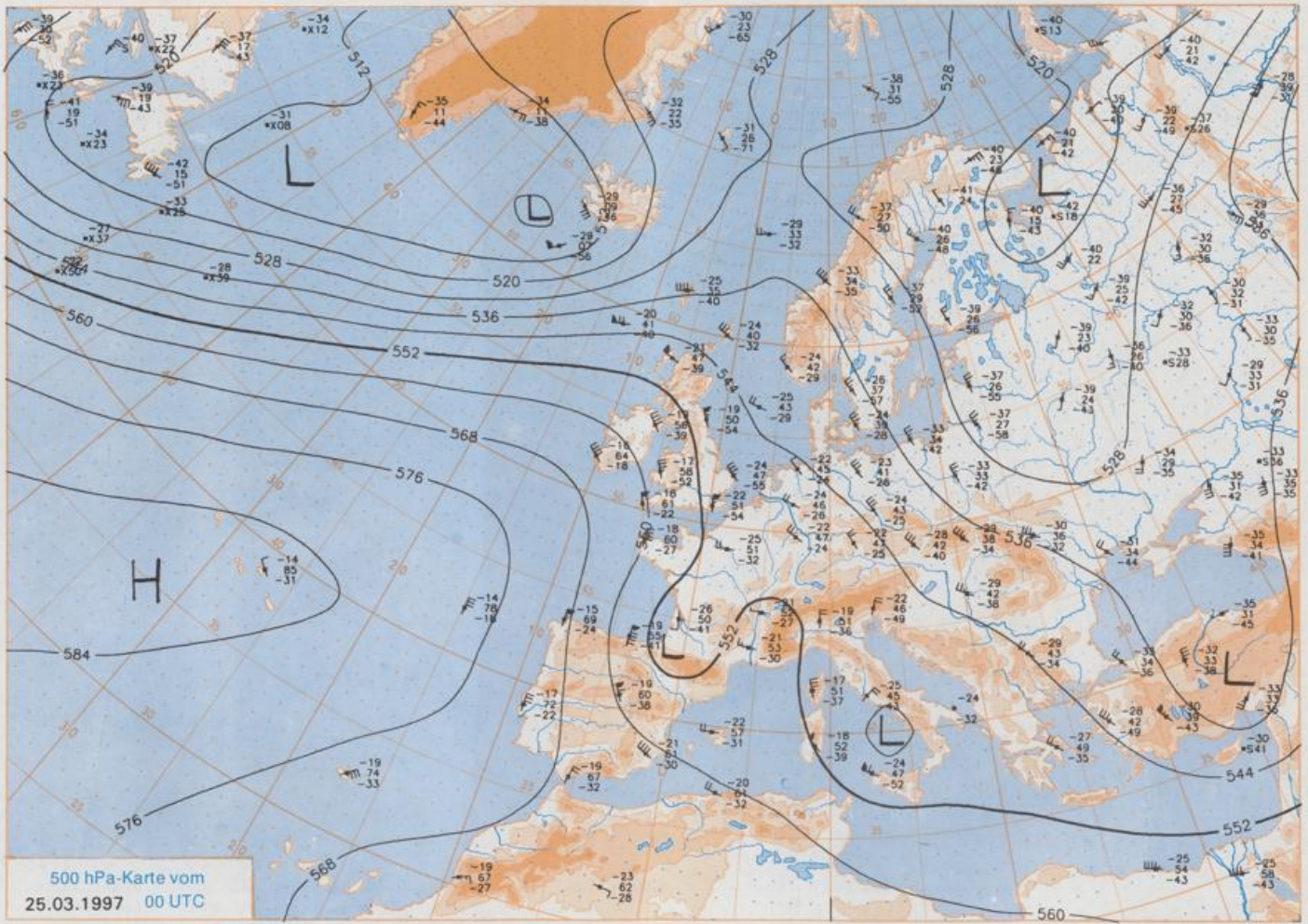
Deutschland-Vorhersage für Donnerstag, den 27.03.97

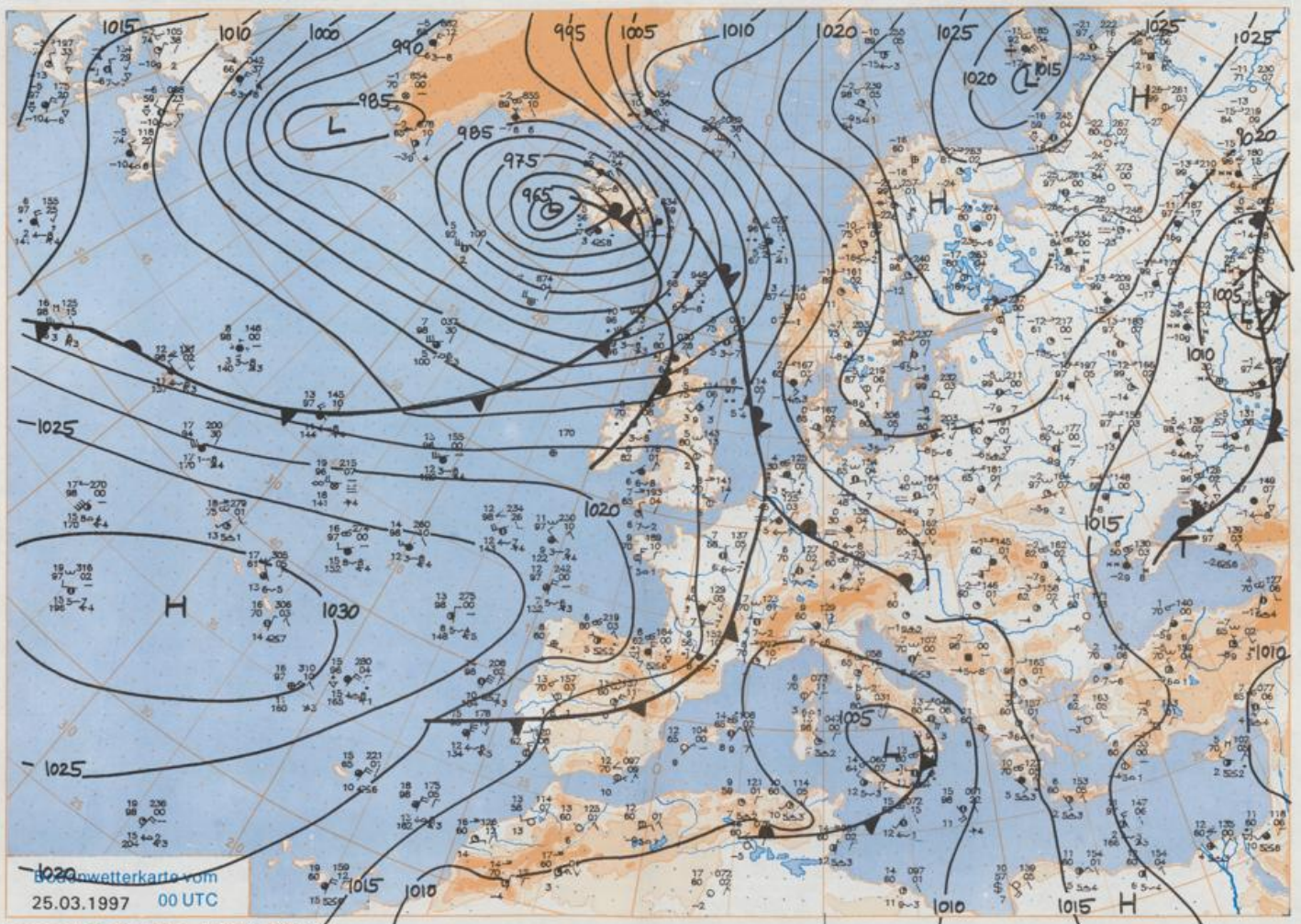
Ein Randtief zieht über Mittel-skandinavien hinweg zum Fin-nischen Meerbusen. Die Be-wölkung an der Warmfront und im Warmsektor des Tiefs erfaßt die Nordhälfte und später auch den Südosten Deutschlands. Die Kaltfront wird über Norddeutschland rückläufig.

Der Tag beginnt in der Nord-hälfte mit starker Bewölkung und Regenfällen, in der Mitte und im Süden ist es wolkelig mit Auflockerungen. Später beginnt es auch in der Mitte und im Südosten zu regnen, lediglich der Südwesten bleibt ausgespart. In Norddeut-schland lockert am Nachmittag die Wolkendecke auf. Örtlich gibt es Schauer. Die Früh-temperaturen liegen im Süden zwischen 2 °C und 6 °C, sonst zwischen 7 °C und 10 °C. Am Tage werden im Südwesten bis 18 °C, sonst 11 °C bis 14 °C, im äußersten Norden nur 10 °C er-reicht. Dabei weht ein im Süden schwacher, im Norden mäßiger bis frischer Südwest-wind.

Weitere Aussichten für Freitag, den 28.03.97

In ganz Deutschland Übergang zu Schauerwetter und Tempe-raturrückgang auf 11 °C und darunter.





Stereographische Projektion 1:30 000 000 60°M

Wettermeldungen von Dienstag, dem 25. März 1997 06 UTC

Station	Bar.-höhe (m)	Luftdr. red.NN (hPa)	Wetter	Deutschland										Extremwerte der Lufttemperatur			
				Wind km/h	Luft 2 m	Temperaturen (Grad C)			Nacht 5 m	Sonne Vort. Std.	RR 24h mm	Schnee höhe cm	in der Dekade vom 21.03. bis 31.03.				
						Tau-punkt	Max Vortag	Mittel Min					Tmax Datum	Tmin Datum			
Helgoland	8 1015.1	stark bew.	E	33	3.3	0.0	5.8	4.2	3.3	2	2.5		1953	12.0	28.03.1989	-3.1	23.03.1958
List / Sylt	29 1018.4	stark bew.	ESE	31	2.0	-1.5	5.6	2.8	2.0	2	1.0		1937	15.5	28.03.1989	-5.6	22.03.1963
Lack	17 1016.6	leicht bew.	E	18	1.1	-1.9	6.1	3.2	1.1	0	0.3		1974	16.5	27.03.1989	-8.5	24.03.1976
Husum	37 1016.2	leicht bew.	E	22	0.1	-1.9	7.2	3.3	-0.8	-2	4.0						
Schleswig	48 1017.4	leicht bew.	E	15	0.1	-2.7	5.7	2.8	0.1	-1	3.6		1947	20.2	29.03.1968	-9.7	22.03.1978
Kiel	31 1017.0	leicht bew.	E	9	0.3	-3.0	6.1	2.8	0.2	-3	6.1		1940	21.4	29.03.1968	-9.8	22.03.1978
Westermarckd.	9 1018.0	stark bew.	E	26	0.7	-1.8	4.6	2.0	0.6	0	7.7						
Arkona	42 1020.2	wolkig	E	21	0.6	-2.9	2.8	1.5	0.3	-1	6.5		1951	18.4	25.03.1968	-6.1	21.03.1955
Norderney	16 1015.0	wolkig	E	8	1.9	0.5	6.0	4.0	1.9	1	0.7		1947	21.8	29.03.1968	-4.6	21.03.1980
Bremerhaven	11 1014.8	Regen	E	11	2.4	0.7	5.9	4.5	2.3	2	1.1	0.2	1949	22.5	28.03.1989	-6.8	23.03.1958
Cuxhaven	12 1015.3	stark bew.	ESE	24	3.0	-0.2	5.7	4.5	3.0	2	3.1		1946	22.4	29.03.1968	-4.2	21.03.1955
Hamburg/Flugh.	15 1015.7	stark bew.	E	17	1.4	-3.2	7.2	4.0	1.4	1	6.3		1891	23.0	28.03.1989	-10.7	21.03.1899
Lübeck	15 1016.5	stark bew.	E	17	0.4	-3.3	8.5	3.4	0.1	-3	8.9		1890	23.4	28.03.1989	-9.6	24.03.1899
Boltenhagen	17 1017.1	stark bew.	ESE	33	0.9	-2.5	6.0	2.7	0.8	0	9.1		1951	21.7	30.03.1968	-4.9	23.03.1963
Schwerin	68 1016.7	wolkig	E	18	0.0	-3.8	7.3	3.1	0.0	-1	8.0		1947	22.0	29.03.1968	-6.3	22.03.1958
Warnemünde	10 1018.0	stark bew.	ESE	15	0.0	-4.4	6.4	2.7	0.0	-0	7.0	Re	1951	22.3	28.03.1989	-5.6	21.03.1980
Teterow	50 1018.0	bedeckt	E	21	-0.8	-3.9	6.0	1.9	-0.9	-1	6.4	Re	1947	22.4	30.03.1968	-9.4	22.03.1958
Barth	7 1019.0	leicht bew.	E	13	-1.8	-3.8	4.4	1.8	-2.3	-4	5.5		1967	26.0	30.03.1968	-7.7	30.03.1977
Greifswald	6 1019.2	leicht bew.	E	11	x	x	4.8	1.9	x	x	6.4		1951	23.4	30.03.1968	-8.9	21.03.1955
Ueckermünde	7 1019.6	leicht bew.	ENE	17	-1.3	-4.0	5.0	2.0	-1.5	-4	8.7		1951	24.4	30.03.1968	-7.1	23.03.1963
Emden	12 1014.3	leicht bew.	ENE	11	1.5	0.8	6.8	4.4	1.5	-0	0.8		1947	23.7	29.03.1968	-9.7	23.03.1958
Oldenburger	20 1014.3	Regen	E	15	2.0	0.9	5.6	4.1	2.0	2	0.1	0.5					
Bremen/Flugh.	5 1014.4	Regen	E	11	2.1	0.5	5.8	4.4	2.0	2	1		1890	23.5	29.03.1968	-10.5	24.03.1899
Soltau	78 1014.8	Sprühregen	E	11	1.3	-1.0	5.9	3.2	1.2	1	1.2	0.0	1948	23.6	28.03.1989	-8.9	23.03.1958
Boizenburg	46 1016.5	stark bew.	E	21	0.6	-3.1	8.0	3.5	0.6	0	8.2		1951	23.3	30.03.1968	-8.2	21.03.1955
Lüchow	18 1015.9	stark bew.	E	9	1.2	-2.3	6.9	3.8	1.2	1	6.1		1955	24.0	30.03.1968	-7.6	21.03.1955
Seehausen/Altm.	23 1016.6	stark bew.	E	17	0.5	-3.3	7.2	3.6	0.5	0	6.4						
Marnitz	85 1016.9	wolkig	E	13	-0.4	-4.2	7.7	2.7	-0.7	-2	7.4		1951	23.7	30.03.1968	-8.4	22.03.1958
Neuruppin	39 1016.9	stark bew.	E	15	-0.1	-4.3	7.1	3.0	-0.2	-1	7.3		1958	24.8	30.03.1968	-6.5	21.03.1980
Neubrandenburg	80 1018.4	stark bew.	E	18	-1.3	-4.0	5.4	1.8	-1.3	-2	6.9	Re					
Angermünde	55 1017.9	wolkig	ENE	11	-1.1	-3.9	6.4	1.8	-1.3	-3	6.2	Re	1951	25.2	30.03.1968	-7.2	21.03.1980
Lingen	26 1013.5	Sprühregen	NE	4	3.9	3.6	7.1	4.8	3.9	4	0.5		1951	24.7	29.03.1968	-8.0	23.03.1958
Münst.-Osn./Flugh.	53 1013.4	Regen	still	4	4.5	4.2	7.7	5.3	4.4	4	0.7						
Osnabrück	97 1013.6	Regen	ENE	4	3.9	3.5	7.0	4.5	3.8	3	0.5		1952	24.4	29.03.1968	-8.5	23.03.1958
Diepholz	43 1013.9	Regen	NE	5	3.1	1.6	6.4	4.2	3.1	3	0.1	0.1	1952	23.3	28.03.1989	-9.0	23.03.1958
Bad Salzuflen	139 1013.3	Sprühregen	N	2	3.1	2.1	6.9	4.2	2.9	2	0.6	0.2	1935	24.3	28.03.1989	-7.9	23.03.1958
Hannover/Flugh.	59 1013.7	Regen	E	17	2.4	0.8	5.4	3.8	2.4	2	0.0		1936	24.4	28.03.1989	-9.6	23.03.1958
Braunschweig	88 1014.1	Regen	E	15	2.2	1.0	5.4	3.5	2.2	2	2		1891	23.3	28.03.1989	-9.2	21.03.1899
Gardelagen	48 1015.1	wolkig	E	9	1.2	-2.1	6.0	3.2	1.2	1	0.3		1947	24.6	29.03.1968	-8.6	30.03.1977
Magdeburg	85 1015.1	wolkig	ENE	11	1.9	-0.7	6.7	4.0	1.9	2	0.2	0.0	1947	25.1	30.03.1968	-7.0	22.03.1958
Potsdam	100 1016.6	stark bew.	E	17	-0.5	-3.4	8.2	3.6	-0.5	-1	8.1		1893	25.7	30.03.1968	-10.4	24.03.1899
Berlin-Temp.	49 1017.0	stark bew.	E	17	-0.5	-4.2	8.0	3.2	-0.6	-1	8.8		1876	24.8	30.03.1968	-14.4	23.03.1883
Lindenberg	104 1016.5	bedeckt	ENE	9	-0.9	-3.6	7.3	2.4	-1.0	-2	6.7		1947	24.3	29.03.1968	-8.9	22.03.1958
Manschnow	16 1016.5	leicht bew.	ENE	18	-1.6	-4.1	7.1	1.9	-1.6	-3	6.6						
Düsseldorf/Flugh.	41 1013.8	Regen	W	2	6.0	5.0	9.1	7.2	5.4	4	0.1	0.5	1970	23.8	28.03.1989	-6.4	23.03.1976
Bocholt	24 1013.1	Sprühregen	N	4	5.6	4.9	9.0	6.8	5.6	5	1		1947	24.1	29.03.1968	-6.0	23.03.1958
Essen	161 1013.6	Regen	NE	2	5.2	4.3	8.9	6.4	5.2	5	0.4	1	1935	23.2	29.03.1968	-6.6	23.03.1958
Luedenscheid	392 1013.2	Regen	W	5	3.6	3.0	7.5	4.2	3.1	2	0.3	0.9					
Kahler Asten	859 -	Schneereggen	WNW	9	0.2	0.2	3.1	0.8	-0.2	-1	0.8	5	1955	18.5	28.03.1989	-12.7	23.03.1958
Bad Lipsprunge	158 1013.2	Regen	ENE	4	3.7	3.1	7.0	4.9	3.6	3	0.4		1951	24.1	29.03.1968	-9.7	23.03.1958
Kassel	233 1013.1	stark bew.	NNW	4	3.8	3.4	6.8	4.8	3.1	3	0.6		1951	24.8	30.03.1968	-11.8	23.03.1958
Göttingen	171 1013.2	bedeckt	ESE	15	3.5	2.4	5.2	3.8	3.3	3	2		1947	24.2	30.03.1968	-13.0	23.03.1958
Leinefelde	356 1013.6	Regen	E	4	1.7	1.1	2.9	1.9	1.7	1	2		1957	22.7	29.03.1968	-16.7	23.03.1958
Braunlage	610 1013.5	Schn.Gries.	NE	5	0.1	-0.3	1.4	0.0	-0.1	-1	0.7	18	1936	19.8	28.03.1989	-11.5	22.03.1958
Brocken	1153 -	Schneereggen	SE	13	-2.4	-2.4	-1.8	-3.0	-3.3	-6	0.4	45	1951	16.3	24.03.1977	-13.9	21.03.1980
Artern	166 1014.2	Sprühregen	N	9	2.5	1.8	5.1	3.3	2.2	1	0.0		1954	24.8	30.03.1968	-11.5	22.03.1958
Leipzig/Flugh.	149 1014.5	stark bew.	ENE	18	1.9	0.4	6.3	4.0	1.9	2	0.8	0.0	1951	24.5	30.03.1968	-8.6	22.03.1958
Wittenberg	106 1015.5	bedeckt	ENE	13	0.8	-2.6	6.6	3.8	0.8	0	3.8		1951	25.0	30.03.1968	-9.2	22.03.1958
Oschatz	152 1015.1	bedeckt	ENE	9	1.3	-0.5	7.2	4.1	1.3	1	3.2	0.0					
Dresden/Flugh.	232 1015.2	stark bew.	ENE	8	0.7	-1.0	6.1	2.3	0.6	0	6.3	0.0	1917	24.4	30.03.1968	-9.0	23.03.1976
Doberlug-Kir.	100 1015.6	bedeckt	E	18	0.1	-4.2	8.2	3.7	0.1	-2	6.5		1951	24.6	29.03.1968	-8.2	22.03.1958
Cottbus	70 1015.9	stark bew.	ENE	11	0.1	-2.9	7.9	3.3	0.1	-0	6.9		1951	25.4	30.03.1968	-8.3	22.03.1958
Görlitz	238 1015.3	bedeckt	NE	11	0.1	-0.3	5.3	1.1	0.0	-0	4.7	0.0	1951	22.5	30.03.1968	-11.9	22.03.1958
Aachen	205 1013.5	Regen	SSW	5	5.7	4.6	9.0	6.9	5.7	5	1		1891	24.4	23.03.1945	-8.3	24.03.1899
Nuerbg.-Berw.	486 1013.7	Regen	W	5	3.2	2.7	7.1	4.5	3.2	3	0.3	3					
Köln-Bonn/Flugh.	100 1013.3	Regen	SE	4	4.6	3.9	9.8	6.6	4.0	3	0.1	0.3	1958	25.3	29.03.1968	-9.6	23.03.1958
Bendorf	129 1013.4	Regen	N	4	5.6	5.6	10.3	7.3	5.5	5	0.1	0.0	1951	25.3	29.03.1968	-7.5	23.03.1958
Bad Marienberg	555 1013.6	Regen	NNW	5	3.0	2.5	5.9	3.4	2.7	1	0.1	0.0	1963	21.5	30.03.1968	-8.7	22.03.1976
Gießen																	