

Amtsblatt des Deutschen Wetterdienstes

D 7311 A
ISSN 0936-5818

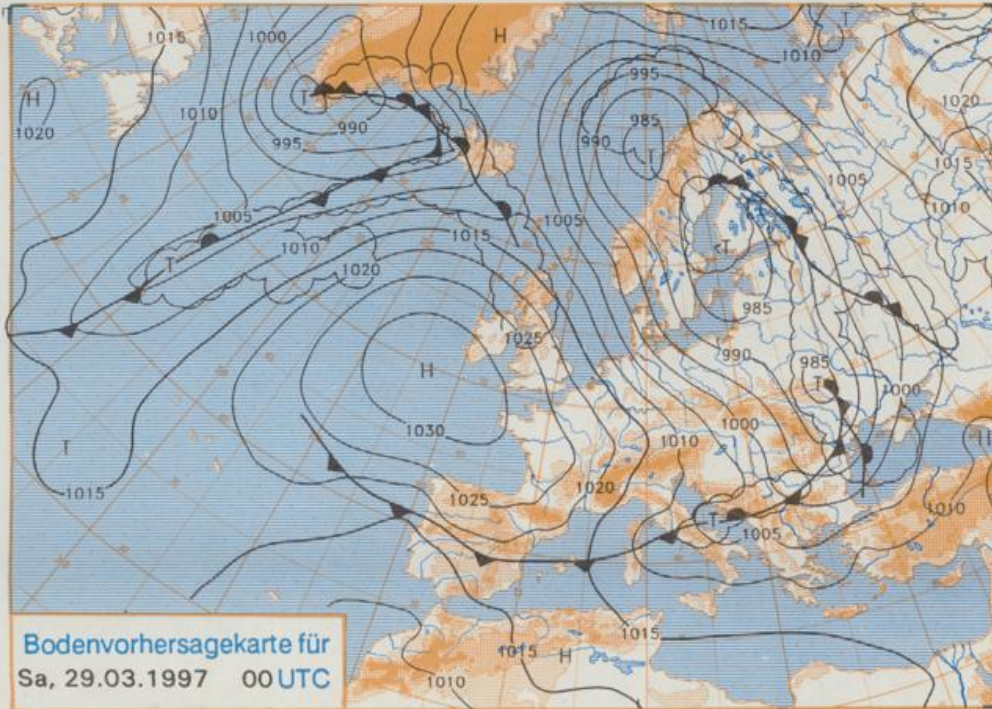
Schutzgebühr monatlich DM 30,25
einschließlich Versandkosten,
Einzelpreis DM 1,25
zuzüglich Versandkosten

Druck und Verlag: Deutscher Wetterdienst
Frankfurter Straße 135, 63067 Offenbach
Postanschrift: 63004 (Postfach), Telefon: (0 69) 80 62-22 83
Telefax: 4152871, Telefax: (0 69) 80 62-24 84
Postgirokonto Frankfurt: BLZ 500 100 60, Kto.-Nr. 490 31 -606
Erscheint täglich; nur Postbezug

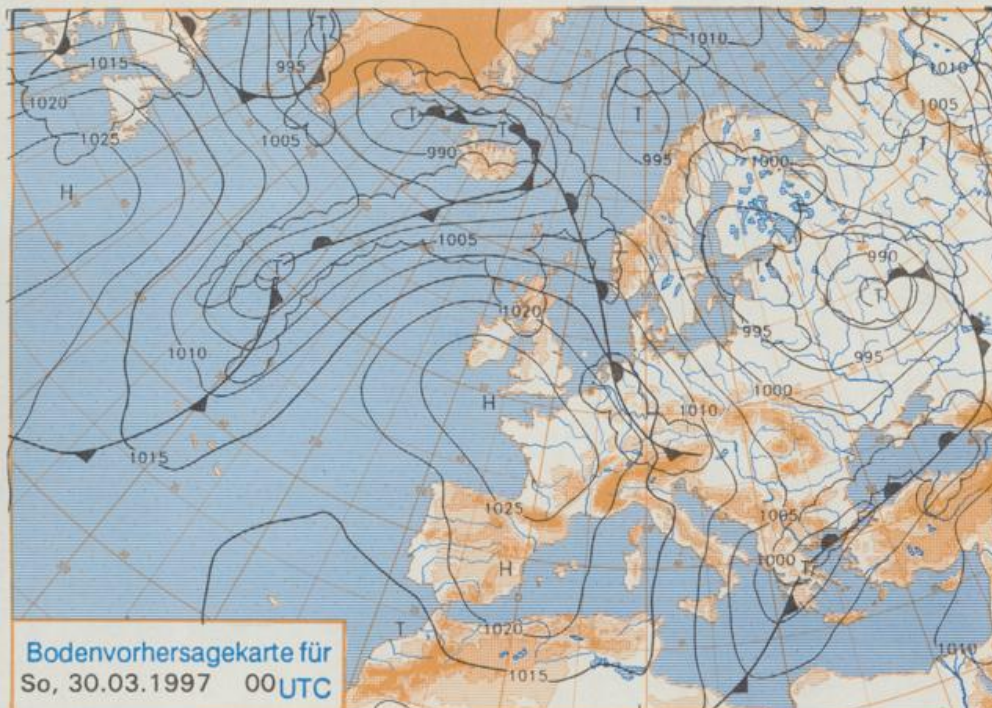
Jahrgang 1997

Donnerstag, den 27. März

Nummer: 86



Stereographische Projektion 1 : 60 000 000 60°N



Deutschland-Vorhersage für Samstag, 29.03.97

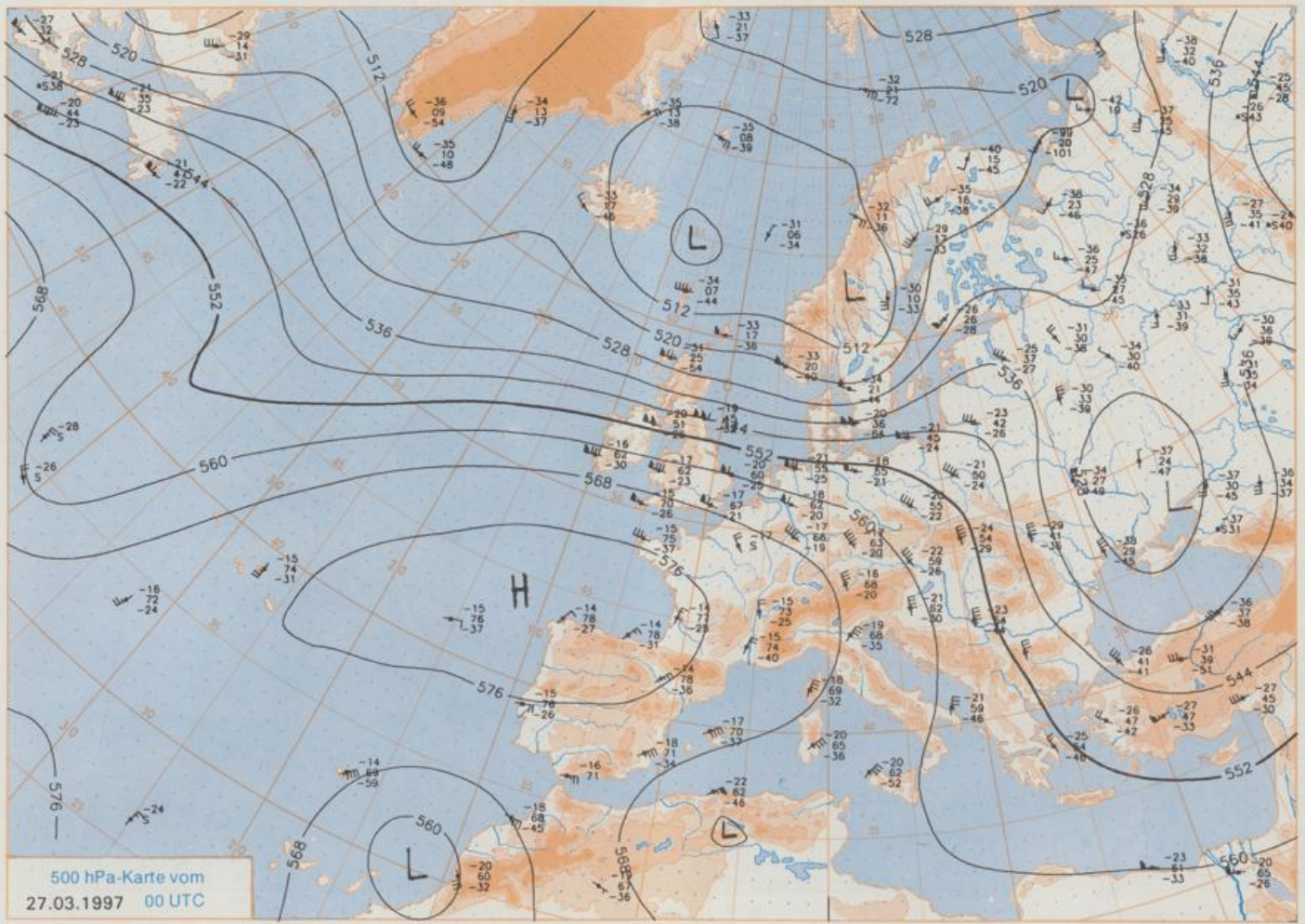
Zwischen einem Hoch westlich der Britischen Inseln und einer vom Nordmeer zum Schwarzen Meer reichenden Tiefdruckrinne fließt mit einer kräftigen Nordwestströmung arktische Polarluft nach Deutschland. In ihr entwickelt sich eine Warmfrontwelle, die am Nachmittag Deutschland überquert.

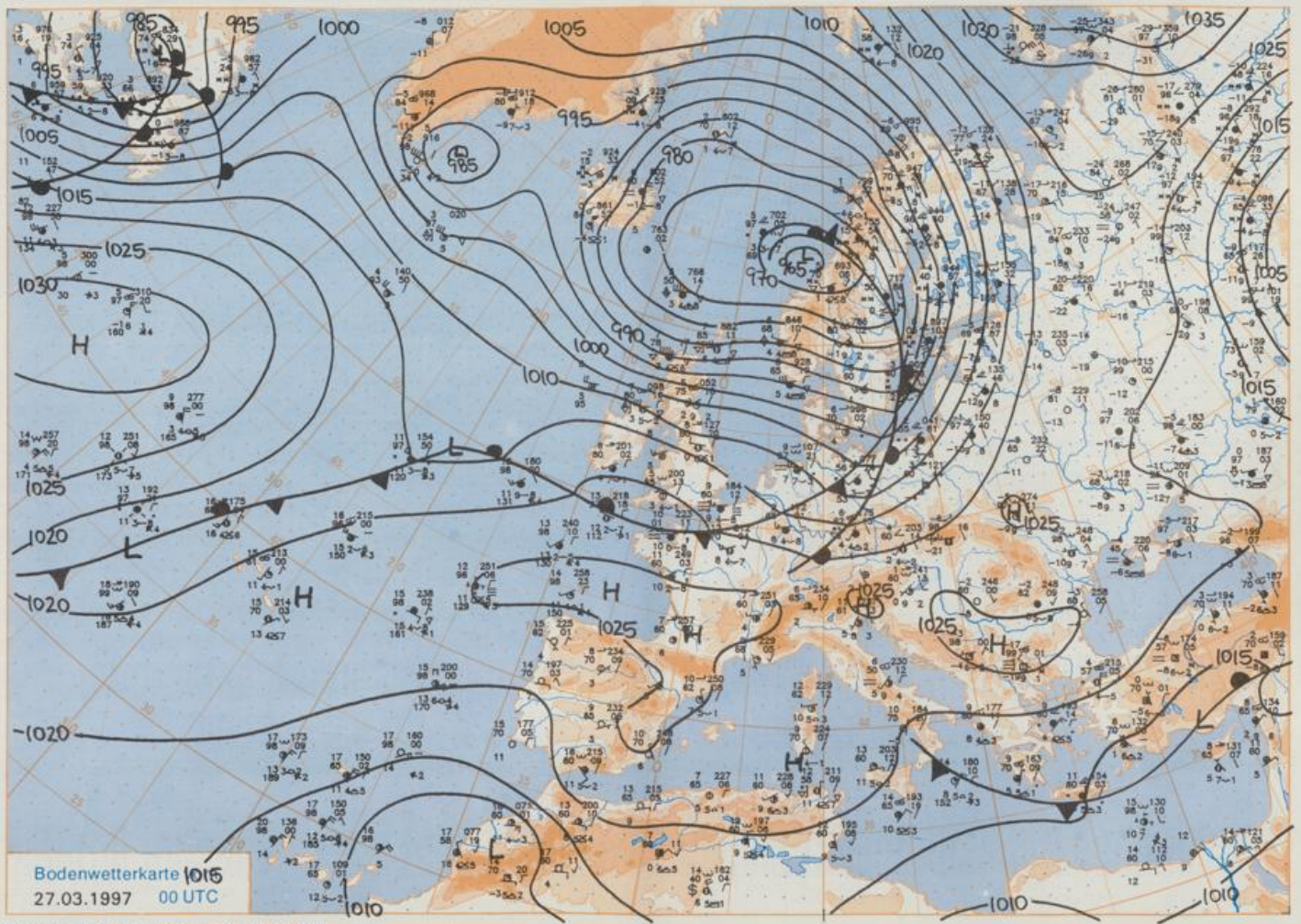
Vormittags wird besonders in der Mitte und im Süden noch aufgelockerte Bewölkung erwartet. Im Nordstau der Gebirge ist der Himmel jedoch stärker bewölkt, und es kommt zu Schauern. In der Nordhälfte verdichtet sich im Laufe des Vormittags die Bewölkung rasch, und es beginnt zu regnen, in höheren Lagen schneit es auch. Die starke Bewölkung und der Niederschlag greifen im Laufe des Nachmittags auch auf die Mitte und den Süden über. Nach Frühtemperaturen zwischen 0°C und 4°C, werden am Tage Temperaturen zwischen 6°C und 9°C erreicht. Es weht ein mäßiger bis frischer Nordwest- bis Nordwind, der an der Küste und in freien Lagen in Böen Sturmstärke erreicht.

Weitere Aussichten für Sonntag, 30.03.97

Weiterhin meist unbeständig und kühl, im Südwesten zögernde Wetterbesserung.

Der Umwelt zuliebe: gedruckt auf chlorfrei gebleichtem Papier.





Stereographische Projektion 1:30 000 000 60°N

Wettermeldungen von Donnerstag, dem 27. März 1997 06 UTC

Station	Bar.-höhe (m)	Luftdr. red.NN (hPa)	Wetter	Wind km/h	Deutschland					Sonne Vord. Std.	RR 24h mm	Schnee höhe cm	Extremwerte der Lufttemperatur in der Dekade vom 21.03. bis 31.03.						
					Temperatur (Grad C)		Nacht 2 m	Tmax Datum	Tmin Datum				Tmax Datum	Tmin Datum					
					Tau-punkt	Max Vortag									Mittel 2 m	Min 2 m			
Helgoland	8	1009.5	leicht bew.	W	44	5.9	2.4	7.6	6.4	5.5	5		3	1953	12.0	28.03.1989	-3.1	23.03.1958	
List / Sylt	29	1005.9	wolkenlos	W	48	5.4	2.7	8.0	6.5	5.2	4		1	1937	15.5	28.03.1989	-5.6	22.03.1963	
Leck	17	1007.0	wolkenlos	W	33	5.4	2.8	9.2	7.2	5.3	3		4	1974	16.5	27.03.1989	-8.5	24.03.1976	
Husum	37	1008.1	wolkenlos	W	39	5.3	2.5	10.5	7.6	5.2	3	0.1	5						
Schleswig	48	1007.7	wolkenlos	W	30	5.0	2.3	10.9	8.0	4.8	4	0.1	9	1947	20.2	29.03.1988	-9.7	22.03.1978	
Kiel	31	1007.1	wolkenlos	W	24	5.4	1.6	11.6	8.3	5.3	5	0.8	5	1940	21.4	28.03.1968	-9.8	22.03.1978	
Westermarckd.	9	1006.0	wolkenlos	W	48	5.3	4.4	10.6	7.2	5.2	5	1.1	1						
Arkona	42	1003.5	wolkenlos	W	63	4.3	-2.9	9.0	6.1	4.3	4	4.4	2	1951	18.4	25.03.1968	-6.1	21.03.1955	
Norderney	16	1011.8	leicht bew.	W	28	6.6	3.7	9.7	8.1	6.5	5		3	1947	21.8	29.03.1968	-4.6	21.03.1980	
Bremerhaven	11	1011.8	leicht bew.	W	37	7.2	1.6	11.9	9.0	6.9	5	0.7	1	1949	22.5	28.03.1989	-6.8	23.03.1958	
Cuxhaven	12	1010.4	wolkenlos	W	31	6.6	2.2	12.0	9.1	6.6	4	0.5	3	1946	22.4	29.03.1968	-4.2	21.03.1955	
Hamburg/Flugh.	15	1010.4	leicht bew.	W	24	6.8	1.8	12.3	8.9	6.6	5	1.0	2	1891	23.0	28.03.1989	-10.7	21.03.1899	
Lübeck	15	1008.6	wolkenlos	WNW	26	5.8	2.0	12.7	8.5	5.6	4	0.8	2	1890	23.4	28.03.1989	-9.6	24.03.1899	
Boitenhagen	17	1007.8	wolkenlos	W	41	5.9	2.0	11.6	8.1	5.8	5	2.4	1	1951	21.7	30.03.1988	-4.9	23.03.1963	
Schwerin	68	1008.8	leicht bew.	W	31	6.3	1.5	11.7	8.3	6.3	5	2.0	1	1947	22.0	28.03.1968	-6.3	22.03.1958	
Warnemünde	10	1006.6	wolkenlos	W	35	5.9	1.8	11.1	8.3	5.5	5	4.3	0.8	1951	22.3	28.03.1989	-5.6	21.03.1980	
Teterow	50	1007.6	leicht bew.	W	30	6.1	2.8	10.5	7.6	5.8	4	3.9	1	1947	22.4	30.03.1968	-9.4	22.03.1958	
Barth	7	1005.5	wolkenlos	W	37	5.6	1.9	10.0	6.8	5.4	5	4.1	2	1967	26.0	30.03.1968	-7.7	30.03.1977	
Greifswald	6	1005.6	leicht bew.	W	24	5.9	1.2	11.0	7.3	5.5	5	3.5	1	1951	23.4	30.03.1968	-8.9	21.03.1955	
Ueckermünde	7	1006.8	leicht bew.	W	35	6.3	1.3	10.3	6.4	6.1	4	6.7	1	1951	24.4	30.03.1968	-7.1	23.03.1963	
Erden	12	1013.1	leicht bew.	W	37	6.6	2.9	10.4	8.3	6.5	5		2	1947	23.7	29.03.1968	-9.7	23.03.1958	
Oldenburg	20		leicht bew.	W	21	6.6	2.4	12.3	9.2	6.6	4	0.1	2						
Bremen/Flugh.	5	1012.6	leicht bew.	W	28	6.9	3.1	12.4	9.5	6.7	5	2.1	0.6	1890	23.5	29.03.1968	-10.5	24.03.1899	
Soltau	78	1011.8	leicht bew.	W	22	6.6	3.0	12.1	8.7	6.5	5	3.1	3	1948	23.6	28.03.1989	-8.9	23.03.1958	
Boizenburg	46	1010.0	wolkenlos	W	26	6.3	2.3	13.0	8.6	6.3	5	2.3	2	1951	23.3	30.03.1968	-8.2	21.03.1955	
Lüchow	18	1010.5	leicht bew.	W	18	7.8	3.7	12.3	9.2	7.5	5	3.6	0.3	1955	24.0	30.03.1968	-7.6	21.03.1955	
Seehausen/Altm.	23	1010.8	leicht bew.	W	26	7.9	2.5	12.6	8.8	7.9	7	3.6	0.3						
Marnitz	85	1009.5	wolkenlos	W	24	6.5	1.4	11.3	8.3	6.4	4	3.7	1	1951	23.7	30.03.1968	-8.4	22.03.1958	
Neuruppin	39	1009.6	leicht bew.	W	22	7.9	2.7	12.0	7.4	7.6	6	4.2	0.6	1958	24.8	30.03.1968	-6.5	21.03.1980	
Neubrandenburg	80	1007.5	leicht bew.	W	31	5.9	3.1	10.5	7.0	5.6	4	4.4	0.5						
Angermünde	55	1008.4	leicht bew.	W	33	7.4	1.8	10.8	6.7	7.3	6	7.9	0.6	1951	25.2	30.03.1968	-7.2	21.03.1980	
Lingen	26	1015.1	leicht bew.	W	17	8.2	3.6	12.2	9.3	8.1	7		2	1951	24.7	29.03.1968	-8.0	23.03.1958	
Münst.-Osn./Flugh.	53	1015.8	leicht bew.	W	22	8.4	5.2	12.4	9.3	8.4	7		2						
Osnabrück	97	1015.4	wolkig	W	18	8.4	5.2	12.5	9.4	8.3	6	0.6	2	1952	24.4	29.03.1968	-8.5	23.03.1958	
Diapholz	43	1014.3	leicht bew.	W	26	8.1	3.6	12.5	9.4	8.0	6	0.6	0.8	1952	23.3	28.03.1989	-9.0	23.03.1958	
Bad Salzuflen	139	1014.9	stark bew.	W	11	8.9	5.3	11.8	9.8	8.7	7	2.6	2	1935	24.3	28.03.1989	-7.9	23.03.1958	
Hannover/Flugh.	59	1012.7	leicht bew.	W	26	7.7	4.1	12.5	9.9	7.5	5	3.7	1	1936	24.4	28.03.1989	-9.6	23.03.1958	
Braunschweig	88	1012.4	leicht bew.	W	24	8.4	3.3	12.6	9.6	8.3	6	4.8	1	1891	23.3	28.03.1989	-9.2	21.03.1899	
Gerdelegen	48	1010.9	leicht bew.	W	28	8.8	4.9	12.9	9.3	8.8	8	4.0	0.0	1947	24.6	29.03.1968	-8.6	30.03.1977	
Magdeburg	85	1012.0	wolkig	W	21	9.4	6.9	12.8	8.5	9.4	8	5.1	0.6	1947	25.1	30.03.1968	-7.0	22.03.1958	
Potsdam	100	1010.4	wolkig	W	26	8.9	4.5	12.3	6.6	7.9	7	7.7	0.9	1947	25.7	30.03.1968	-10.4	24.03.1958	
Berlin-Temp.	49	1010.1	wolkig	W	22	9.2	4.2	11.9	7.4	8.7	7	7.5	1	1893	24.8	30.03.1968	-14.4	23.03.1883	
Lindenberg	104	1010.0	stark bew.	WNW	18	8.9	4.5	11.6	8.8	7.8	7	8.3	1	1947	24.3	29.03.1968	-8.9	22.03.1958	
Manschnow	16	1008.5	stark bew.	WNW	21	8.7	3.7	11.0	6.9	8.1	7	9.0	0.5						
Düsseldorf/Flugh.	41	1017.8	leicht bew.	WNW	11	9.8	7.5	12.9	10.6	9.8	8	2.5	0.3	1970	23.8	28.03.1989	-6.4	23.03.1976	
Bocholt	24	1016.8	wolkig	W	15	9.0	5.9	12.7	10.0	8.9	7		0.2	1947	24.1	29.03.1968	-6.0	23.03.1958	
Essen	161	1017.7	wolkig	W	15	9.1	7.7	12.3	10.2	9.1	8	3.0	1	1935	23.2	29.03.1968	-6.6	23.03.1958	
Ludenscheid	392	1017.1	stark bew.	WNW	18	8.1	6.6	11.0	8.6	7.9	7	2.6	2						
Kahler Asten	859	-	bedeckt	W	30	5.8	5.6	6.8	6.8	6.8	4	2.6	3	Re	1955	18.5	28.03.1989	-12.7	23.03.1958
Bad Lippspringe	158	1015.3	stark bew.	W	21	9.3	7.6	12.1	9.8	9.1	8	3.8	3	1951	24.1	29.03.1968	-9.7	23.03.1958	
Kassel	233	1015.0	stark bew.	NW	18	9.9	4.8	11.5	8.8	9.3	8	1.2	0.6	1951	24.8	30.03.1968	-11.8	23.03.1958	
Göttingen	171	1015.1	stark bew.	WNW	17	9.7	6.0	10.8	8.6	8.6	8	5.5	1	1947	24.2	30.03.1968	-13.0	23.03.1958	
Lainfelde	356	1013.9	stark bew.	W	28	8.3	5.4	10.6	7.5	7.9	7	4.6	2	1957	22.7	29.03.1968	-16.7	23.03.1958	
Braunlage	610	1012.6	wolkig	WNW	24	5.2	3.0	6.7	4.7	4.7	3	3.3	6	5	1936	19.8	28.03.1989	-11.5	22.03.1958
Brocken	1153	-	in Wolken	W	85	0.9	0.9	1.3	0.5	0.6	-1	1.4	6	38	1951	16.3	24.03.1977	-13.9	21.03.1980
Artern	166	1013.9	stark bew.	WNW	18	9.6	8.0	12.4	8.9	9.0	7	5.6	0.0	1954	24.8	30.03.1968	-11.5	22.03.1958	
Leipzig/Flugh.	149	1013.0	stark bew.	NW	15	9.4	7.6	11.7	7.7	8.7	7	5.4	2	1951	24.5	30.03.1968	-8.6	22.03.1958	
Wittenberg	106	1011.7	stark bew.	W	21	9.5	7.9	11.8	7.2	8.0	7	6.7	2	1951	25.0	30.03.1968	-9.2	22.03.1958	
Oschatz	152	1012.7	wolkig	WSW	28	9.3	7.3	11.7	7.3	8.2	7	5.5	0.8						
Dresden/Flugh.	232	1012.6	stark bew.	W	30	9.2	6.7	11.5	6.3	6.7	4	7.0	0.8	1917	24.4	30.03.1968	-9.0	23.03.1976	
Doberlug-Kir.	100	1011.1	stark bew.	W	31	9.7	5.7	11.6	6.5	8.4	7	7.6	1	1951	24.6	29.03.1968	-8.2	22.03.1958	
Cottbus	70	1010.5	Schauer	W	17	9.4	8.0	13.1	7.2	8.0	7	7.9	2	1951	25.4	30.03.1968	-8.3	22.03.1958	
Görlitz	238	1011.2	Regen	W	24	8.4	7.3	9.8	5.9	6.2	5	8.5	3	1951	22.5	30.03.1968	-11.9	22.03.1958	
Aachen	205	1018.4	Regen	WSW	13	10.3	8.8	12.7	10.5	9.4	9	3.4	0.3	1891	24.4	23.03.1945	-8.3	24.03.1899	
Nuerbg.-Berw.	486	1019.0	wolkig	W	17	8.1	6.6	10.6	7.6	7.9	7	4.0							