

## Amtsblatt des Deutschen Wetterdienstes

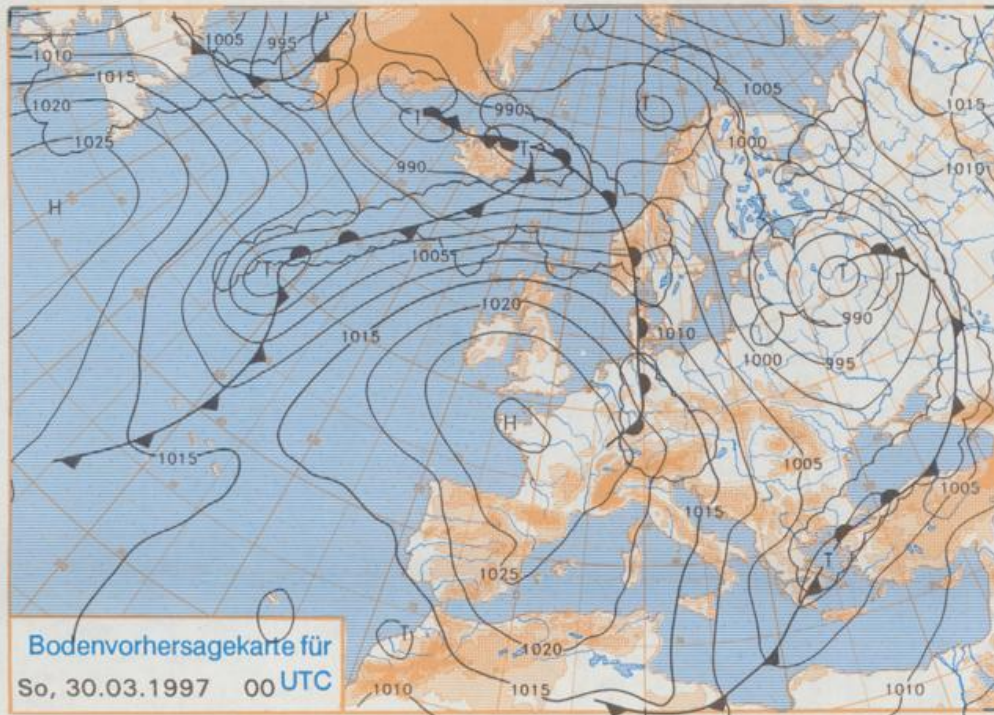
D 7311 A  
ISSN 0936-5818

Druck und Verlag: Deutscher Wetterdienst  
Frankfurter Straße 135, 63067 Offenbach  
Postanschrift: 63004 (Postfach), Telefon: (0 69) 80 62-22 83  
Telefax: 4152871, Telefax: (0 69) 80 62-24 84  
Postgirokonto Frankfurt: BLZ 500 100 60, Kto.-Nr. 490 31 -606  
Erscheint täglich, nur Postbezug

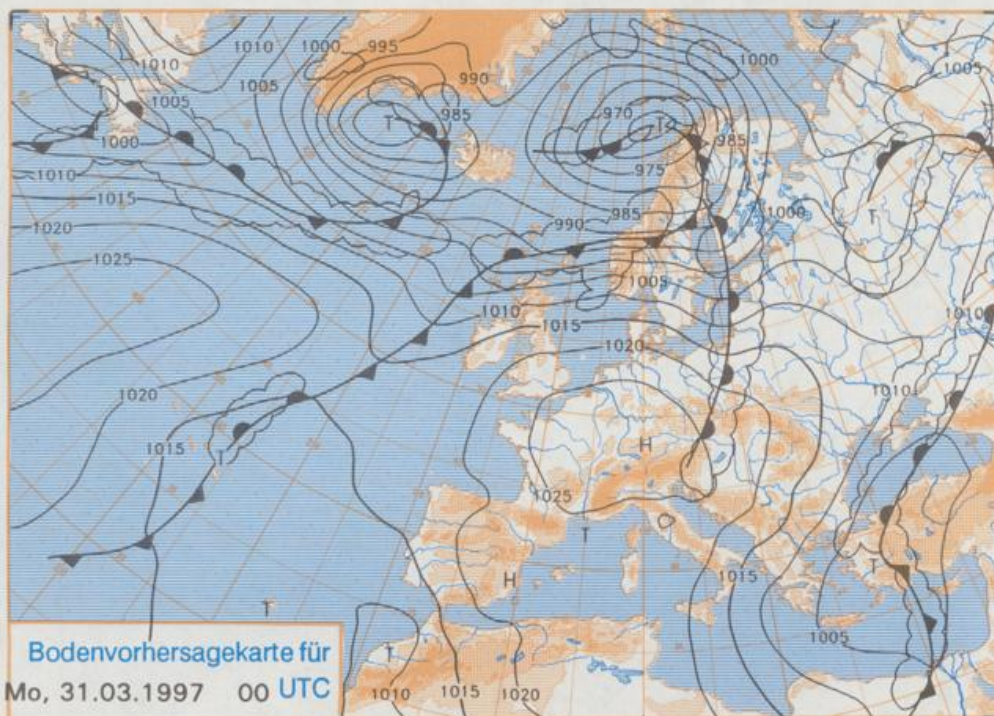
Jahrgang 1997

Freitag, den 28. März

Nummer: 87



Stereographische Projektion 1 : 60 000 000 60°N



### Deutschland-Vorhersage für Sonntag, 30.03.97

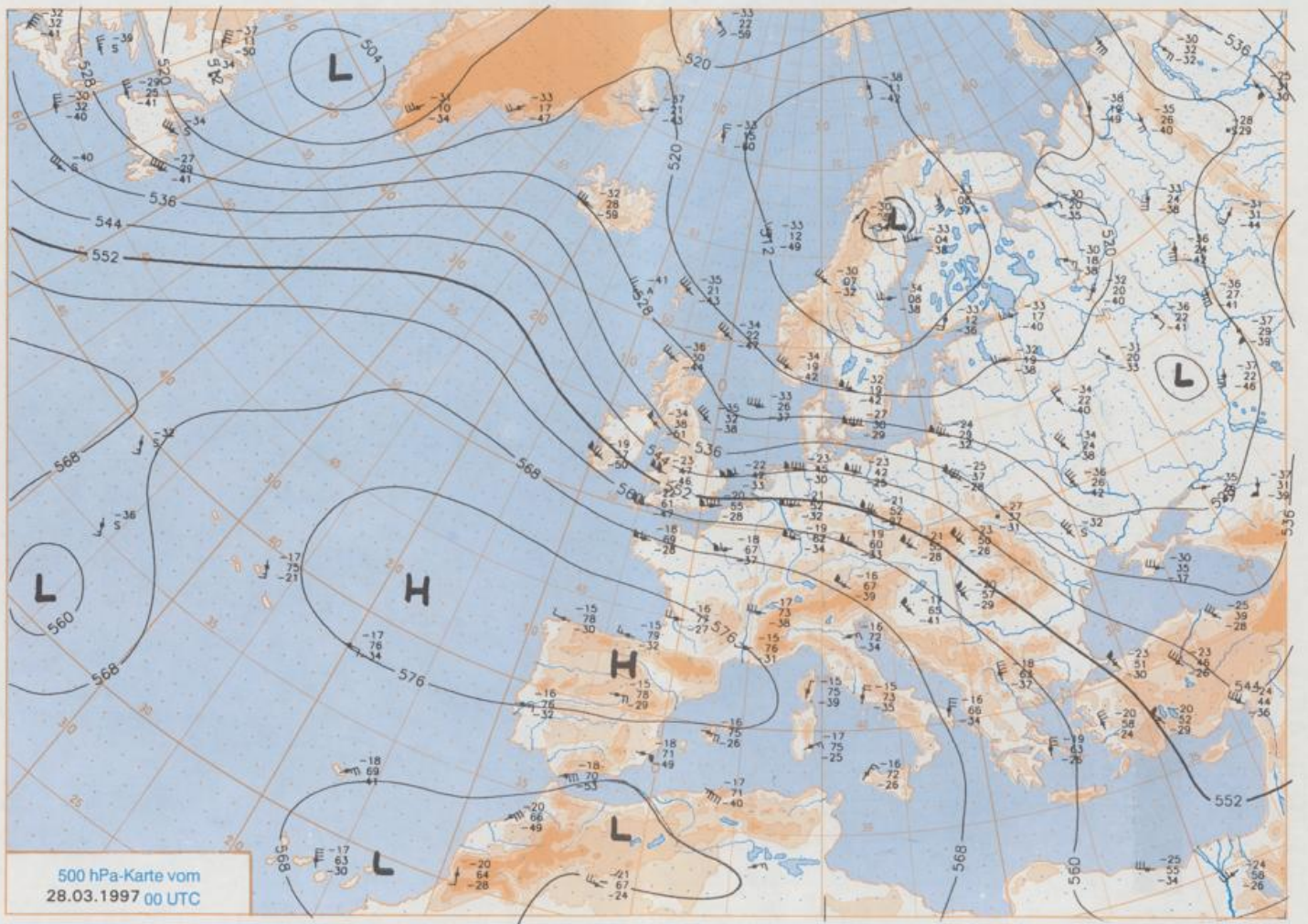
Am Sonntag zieht eine nach Deutschland eingedrungene Warmfront nach Osten ab. Es folgt von Westen her ein Hoch nach.

So ist am Sonntag der Himmel zunächst meist stark bewölkt, und im Norden und Osten kann es zu gelegentlichen Regenfällen kommen. Im Westen und Südwesten werden im Tagesverlauf gebietsweise Bewölkungsauflockerungen erwartet. Besonders am östlichen Alpenrand bleibt es bedeckt, und es gibt dort Niederschläge, die von Schnee in Regen übergehen. In der Nacht zum Sonntag sinken die Temperaturen auf 1 bis 4 °C ab, örtlich liegen sie auch um 0 °C. Am Tage steigen sie meist auf 6 bis 10 °C an. Während man am Rhein auch auf 12 °C hoffen darf, bleiben die Tagestemperaturen am Alpennordrand zum Teil unter 6 °C. Der Wind ist schwach bis mäßig und kommt aus westlichen Richtungen.

### Weitere Aussichten für Montag, den 31.03.97

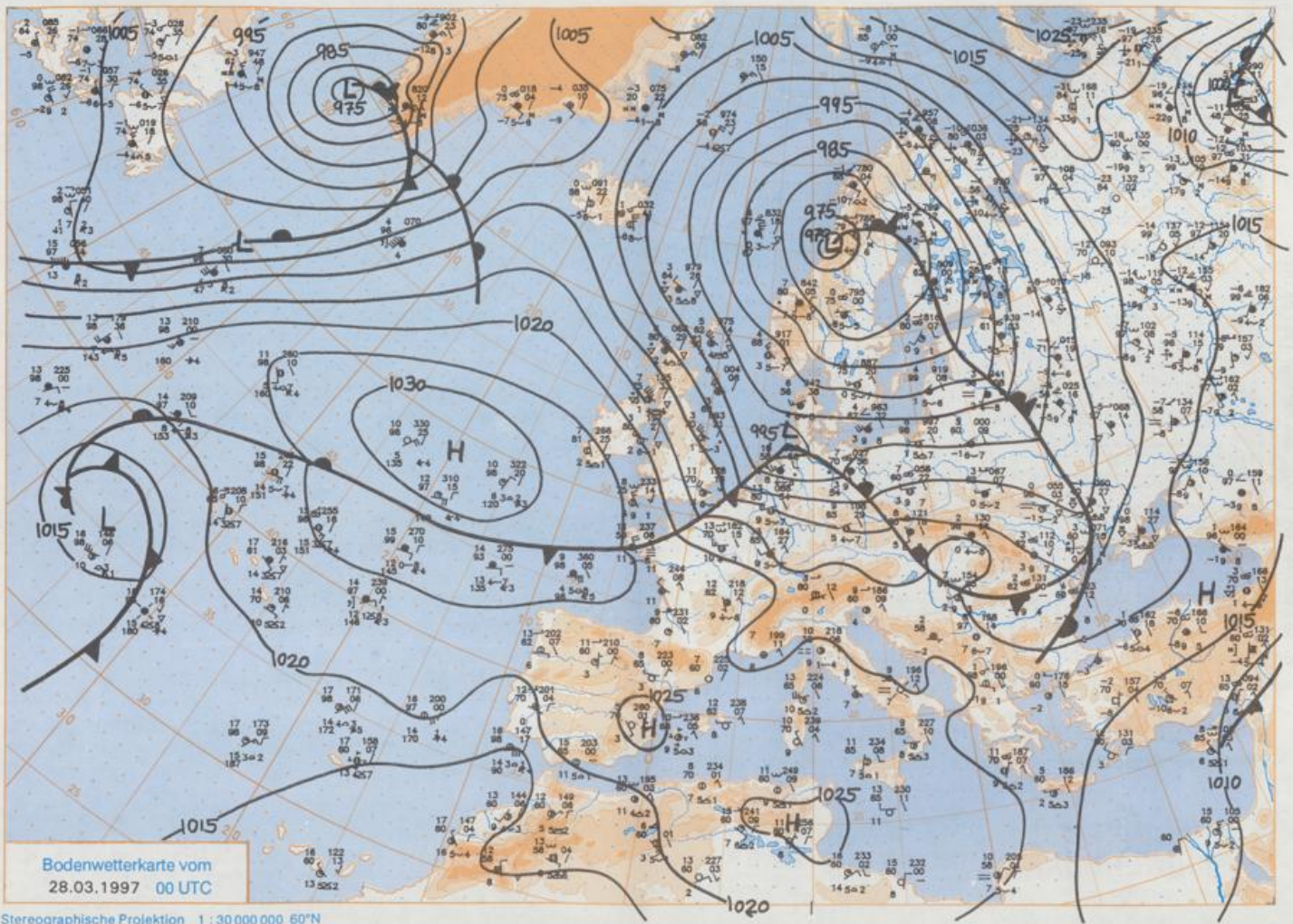
In der Osthälfte wolkgig mit Auflockerungen. Nur noch vereinzelt Niederschlag. In der Westhälfte überwiegend freundlich. Tageshöchsttemperaturen 10 bis 12 °C, im Südwesten bis 14 °C.

Schutzgebühr monatlich DM 30,25  
einschließlich Versandkosten,  
Einzelpreis DM 1,25  
zuzüglich Versandkosten



500 hPa-Karte vom  
28.03.1997 00 UTC

Stereographische Projektion 1 : 30 000 000 60°N



Wettermeldungen von Freitag, dem 28. März 1997 06 UTC

Station	Bar.-höhe (m)	Luftdr. red.NN (hPa)	Wetter	Deutschland												Extremwerte der Lufttemperatur			
				Wind		Temperaturen (Grad C)				Nacht 5 m	Sonne Vort. Std.	RR 24h mm	Schnee höhe cm	in der Dekade vom 21.03. bis 31.03.					
				km/h	Luft 2 m	Tau- Punkt	Max. Vortag	Mittel 2 m	Min 2 m					seit	Tmax Datum	Tmin Datum			
Helgoland	8	999.7	wolkig	WNW	63	5.4	2.5	7.2	5.7	1.5	1	6.9	16	1953	12.0	28.03.1989	-3.1	23.03.1958	
List / Sylt	29	996.5	stark bew.	WNW	48	4.9	2.7	7.9	6.0	1.5	1	9.1	17	1937	15.5	28.03.1989	-5.6	22.03.1963	
Leck	17	997.8	stark bew.	WNW	35	4.7	2.7	9.2	6.5	0.3	-0	8.0	18	1974	16.5	27.03.1989	-8.5	24.03.1976	
Husum	37	997.0	stark bew.	NW	35	4.6	3.3	9.7	6.4	0.4	0	7.2	19						
Schleswig	48	996.6	stark bew.	WNW	30	3.2	2.7	10.1	6.6	0.1	-0	7.1	17	1	1947	20.2	29.03.1968	-9.7	22.03.1978
Kiel	31	995.4	stark bew.	WNW	22	3.0	1.8	10.2	6.8	0.3	0	9.0	31	1940	21.4	29.03.1968	-9.8	22.03.1978	
Westermarckd.	9	993.3	stark bew.	WNW	42	3.3	3.3	7.3	5.9	0.8	0	10.3	18						
Arkona	42	989.0	Schneefall	NNW	22	0.2	-0.6	8.1	6.0	0.1	0	11.5	12	2	1951	18.4	25.03.1968	-6.1	21.03.1955
Norderney	16	1002.9	leicht bew.	WNW	59	6.2	2.9	8.1	7.8	3.7	3	7.2	3	1947	21.8	29.03.1968	-4.6	21.03.1980	
Bremerhaven	11	1000.8	Regen	WNW	54	6.3	3.9	10.6	8.0	2.4	4	6.8	6	1949	22.5	28.03.1989	-6.8	23.03.1958	
Cuxhaven	12	999.3	leicht bew.	WNW	42	5.4	3.0	9.2	7.4	2.6	3	8.1	13	1946	22.4	29.03.1968	-4.2	21.03.1955	
Hamburg/Flugh.	15	997.6	stark bew.	WNW	24	3.3	2.1	11.3	7.6	1.7	1	5.8	13	1891	23.0	28.03.1989	-10.7	21.03.1899	
Lübeck	15	995.6	bedeckt	WNW	24	2.1	1.3	12.0	7.8	1.0	0	7.3	15	1890	23.4	28.03.1989	-9.6	24.03.1899	
Boltenhagen	17	994.0	Regen	NW	41	1.6	1.4	10.7	7.8	1.0	0	9.7	12	1891	21.7	30.03.1968	-4.9	23.03.1963	
Schwerin	68	993.9	Schneefall	NW	37	1.1	-0.1	11.0	7.9	1.1	0	7.5	11	1947	22.0	29.03.1968	-6.3	22.03.1980	
Warnemünde	10	991.2	Schneeregen	NNW	52	1.0	0.0	9.8	7.3	1.0	0	10.6	12	Re	1951	22.3	28.03.1989	-5.6	21.03.1958
Teterow	50	986.0	Regen	NW	54	7.1	5.8	12.1	7.8	4.0	4	8.0	14	1947	22.4	30.03.1968	-9.4	22.03.1958	
Barth	7	989.2	Schneefall	NNW	30	0.4	-0.5	9.5	7.1	0.4	0	10.8	15	1967	26.0	30.03.1968	-7.7	30.03.1977	
Greifswald	6	985.0	Regen	NNE	31	2.7	1.7	11.8	8.1	2.7	3	10.8	15	1951	23.4	30.03.1968	-8.9	21.03.1955	
Ueckermünde	7	984.8	Regen	WSW	22	7.2	6.4	12.4	8.5	4.3	4	9.4	12	1951	24.4	30.03.1968	-7.1	23.03.1963	
Emden	12	1004.5	leicht bew.	WNW	39	6.0	3.3	11.2	8.3	3.9	3	5.7	3	1947	23.7	29.03.1968	-9.7	23.03.1958	
Oldenburg	20	1002.9	wolkig	WNW	44	5.2	3.1	11.8	8.8	3.4	3	6.1	5						
Bremen/Flugh.	5	1002.0	Regen	W	37	4.6	3.1	12.8	8.7	3.5	3	6.5	3	1890	23.5	29.03.1968	-10.5	24.03.1899	
Soltau	78	1000.2	stark bew.	WNW	26	2.8	1.8	12.0	8.4	2.5	2	6.3	4	1948	23.6	28.03.1989	-8.9	23.03.1958	
Boizenburg	46	996.8	Regen	NW	35	2.5	1.7	11.8	7.9	2.2	2	7.1	7	1951	23.3	30.03.1968	-8.2	21.03.1955	
Lüchow	18	995.1	Regen	WNW	30	3.7	2.0	13.2	9.6	3.7	3	7.3	3	1955	24.0	30.03.1968	-7.6	21.03.1955	
Seehausen/Altm.	23	993.5	Schauer	WNW	76	5.2	2.1	13.8	9.8	5.2	5	6.5	4						
Marnitz	85	991.3	S-R-Schauer	WNW	54	3.3	1.1	12.5	8.4	3.3	3	6.6	8	1951	23.7	30.03.1968	-8.4	22.03.1958	
Neuruppin	39	987.7	Schauer	W	42	8.7	4.5	12.7	9.8	5.9	5	7.5	7	1958	24.8	30.03.1968	-6.5	21.03.1880	
Neubrandenburg	80	984.4	Regen	WSW	48	7.8	6.9	12.1	8.2	3.9	4	8.2	10						
Angermünde	55	986.5	bedeckt	W	46	8.4	7.9	12.7	9.5	5.4	4	7.9	6	1951	25.2	30.03.1968	-7.2	21.03.1980	
Lingen	26	1007.0	stark bew.	W	21	5.2	3.7	13.4	11.0	4.9	4	4.8	2	1951	24.7	29.03.1968	-8.0	23.03.1958	
Münst.-Osn./Flugh.	53	1007.2	Regen	WNW	26	5.3	1.3	13.9	11.5	5.3	5	4.9	3						
Osnabrück	97	1006.5	wolkig	WNW	24	4.8	2.2	13.2	11.2	4.7	4	5.2	5	1952	24.4	29.03.1968	-8.5	23.03.1958	
Diepholz	43	1004.8	stark bew.	W	30	4.8	2.4	13.2	9.6	4.4	4	7.0	1	1952	23.3	28.03.1989	-9.0	23.03.1958	
Bad Selzungen	139	1005.5	Regen	WNW	22	4.5	1.4	13.3	10.6	4.5	4	5.5	3	1935	24.3	28.03.1989	-7.9	23.03.1958	
Hannover/Flugh.	59	1002.3	Regen	WNW	41	4.1	1.5	13.2	9.8	4.1	4	8.2	2	1936	24.4	28.03.1989	-9.6	23.03.1958	
Braunschweig	88	1000.1	Schauer	W	50	5.2	1.8	13.3	10.2	4.9	4	9.9	0.9	1891	23.3	28.03.1989	-9.2	21.03.1899	
Gardelegen	48	996.2	stark bew.	WNW	54	5.6	1.9	13.4	10.0	5.6	5	7.1	3	1947	24.6	29.03.1968	-8.6	30.03.1977	
Magdeburg	85	997.0	stark bew.	W	63	6.4	2.6	13.6	10.0	6.4	6	6.2	4	1947	25.1	30.03.1968	-7.0	22.03.1958	
Potsdam	100	990.2	stark bew.	W	50	9.3	5.8	13.6	10.3	6.3	6	5.1	2	1893	25.7	30.03.1968	-10.4	24.03.1899	
Berlin-Temp.	49	989.7	stark bew.	WSW	46	10.0	6.7	13.2	10.7	6.7	5	5.7	5	1876	24.8	30.03.1968	-14.4	23.03.1883	
Lindenberg	104	989.9	Schauer	WSW	42	10.1	7.8	12.2	9.8	6.7	6	4.1	0.3	1947	24.3	29.03.1968	-8.9	22.03.1958	
Menschow	16	987.1	Regen	SW	44	10.4	7.9	13.3	9.9	6.4	5	5.8	1						
Düsseldorf/Flugh.	41	1010.6	stark bew.	NW	28	6.5	2.6	16.3	12.6	6.5	6	7.7	3	1970	23.8	28.03.1989	-6.4	23.03.1976	
Bocholt	24	1009.9	stark bew.	WNW	24	6.0	2.6	15.0	11.7	6.0	6	5.6	3	1947	24.1	29.03.1968	-6.0	23.03.1958	
Essen	161	1010.5	Regen	NW	21	5.6	2.2	15.5	12.0	5.6	5	6.0	4	1935	23.2	29.03.1968	-6.6	23.03.1958	
Luedenscheid	392	1009.0	stark bew.	WNW	33	4.2	2.0	13.9	9.8	4.2	4	5.5	5						
Kahler Asten	859	-	Schneefall	NW	52	0.0	0.0	9.8	6.4	-0.3	0	5.4	9	1	1955	18.5	28.03.1989	-12.7	23.03.1958
Bad Lippspringe	158	1006.3	Schauer	WNW	24	5.1	1.3	13.6	11.2	5.0	4	5.6	2	1951	24.1	29.03.1968	-8.7	23.03.1958	
Kessel	233	1005.2	Regen	NW	33	5.7	1.9	15.7	12.0	5.7	5	7.6	6	1951	24.8	30.03.1968	-11.8	23.03.1958	
Göttingen	171	1004.4	Regen	WNW	42	6.2	1.0	13.8	11.3	6.2	5	9.1	1	1947	24.2	30.03.1968	-13.0	23.03.1958	
Leinefelde	356	1002.5	stark bew.	WNW	37	5.2	1.6	12.1	10.2	5.2	4	5.6	3	1957	22.7	29.03.1968	-16.7	23.03.1958	
Braunlage	610	1001.6	Graupelsch.	WNW	35	1.9	-0.2	9.0	7.0	1.9	1	8.7	7	1936	19.8	28.03.1989	-11.5	22.03.1958	
Brocken	1153	-	Graupelsch.	NW	78	-2.3	-2.3	2.9	2.1	-2.3	-10	7.2	9	30	1951	16.3	24.03.1977	-13.9	21.03.1980
Artern	166	999.2	wolkig	W	74	8.1	3.5	14.0	11.1	8.0	6	5.4	4	1954	24.8	30.03.1968	-11.5	22.03.1958	
Leipzig/Flugh.	149	997.0	stark bew.	W	65	9.4	4.1	13.4	11.2	9.1	7	4.5	4	1951	24.5	30.03.1968	-8.6	22.03.1958	
Wittenberg	106	993.9	stark bew.	W	52	8.2	4.5	13.9	10.5	7.6	7	5.6	0.7	1951	25.0	30.03.1968	-9.2	22.03.1958	
Oschatz	152	995.5	Schauer	W	46	10.8	8.5	14.5	10.8	8.8	8	4.1	2						
Dresden/Flugh.	232	994.4	stark bew.	WSW	57	11.8	6.8	12.8	10.1	8.6	7	4.4	0.0	1917	24.4	30.03.1968	-9.0	23.03.1976	
Dobberlug-Kir.	100	992.5	Regen	WSW	48	11.1	5.2	13.6	11.1	8.1	7	6.5	1	1951	24.6	29.03.1968	-8.2	22.03.1958	
Cottbus	70	991.2	stark bew.	WSW	30	10.4	8.3	13.7	10.4	8.8	6	2.1	2	1951	25.4	30.03.1968	-8.3	22.03.1958	
Görlitz	238	993.1	stark bew.	SW	44	10.7	5.7	12.1	8.8	7.4	6	3.1	0.0	1951	22.5	30.03.1968	-11.9	22.03.1958	
Aachen	205	1012.2	Schauer	NW	26	6.2	2.5	16.2	12.4	6.2	6	8.2	2	1891	24.4	23.03.1945	-8.3	24.03.1899	
Nuerbg.-Barw.	486	1010.9	Schauer	NW	24	4.1	2.												