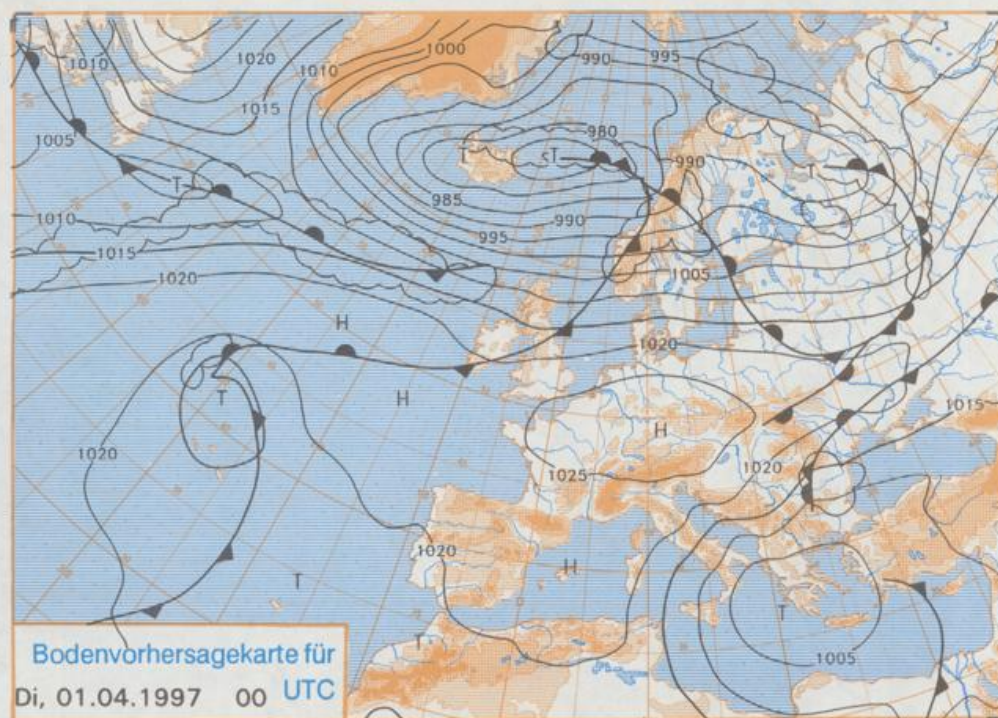


Stereographische Projektion 1 : 60 000 000 60°N



Deutschland-Vorhersage für Montag, den 31.03.97

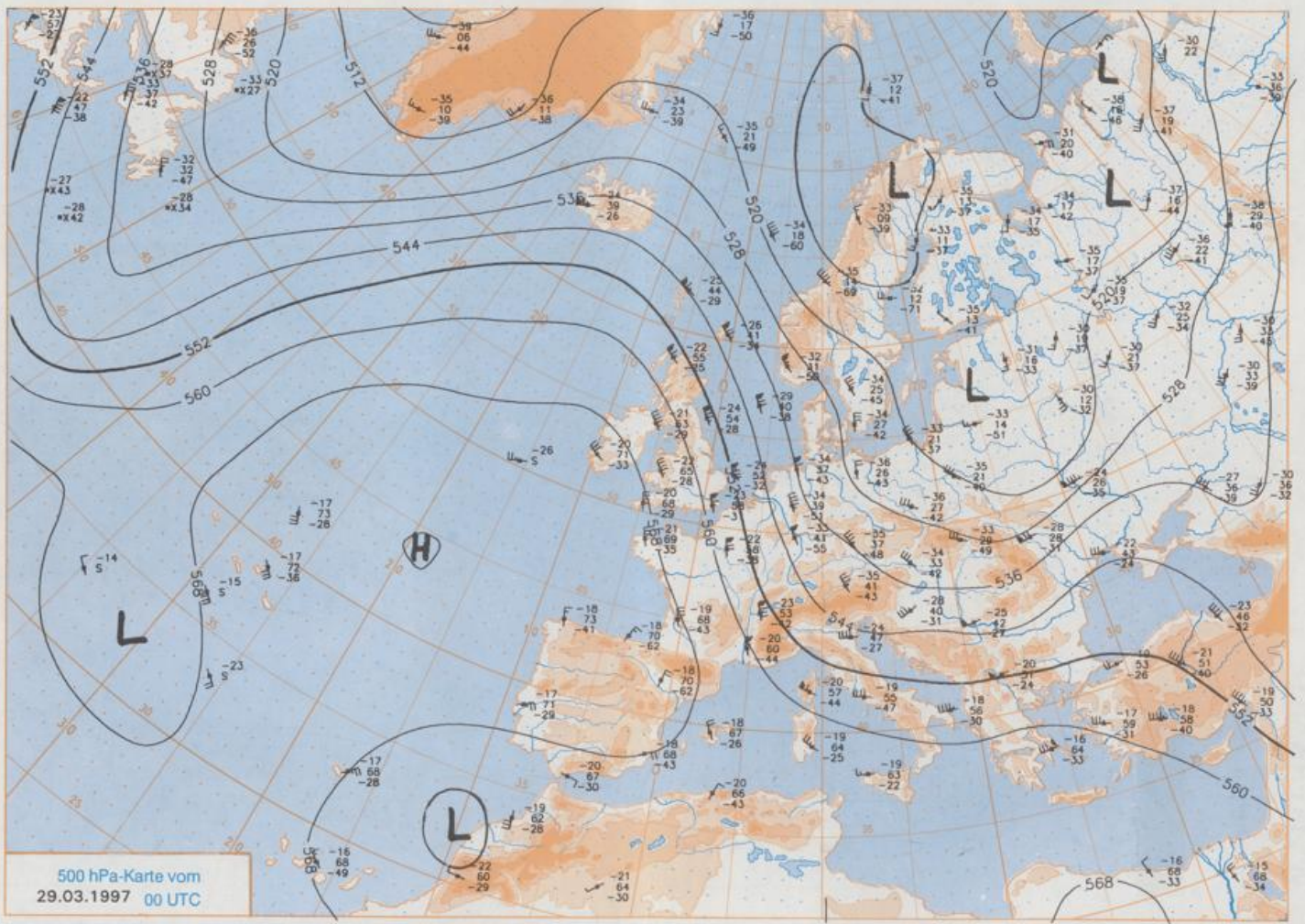
Ein Hoch breitet sich von Frankreich weiter nach Mitteleuropa aus. Die an seiner Nordflanke einfließende milde Meeresluft verliert damit auch im Osten und Südosten an Wetterwirksamkeit. In Teilen Deutschlands kann sich bereits Strahlungswetter durchsetzen.

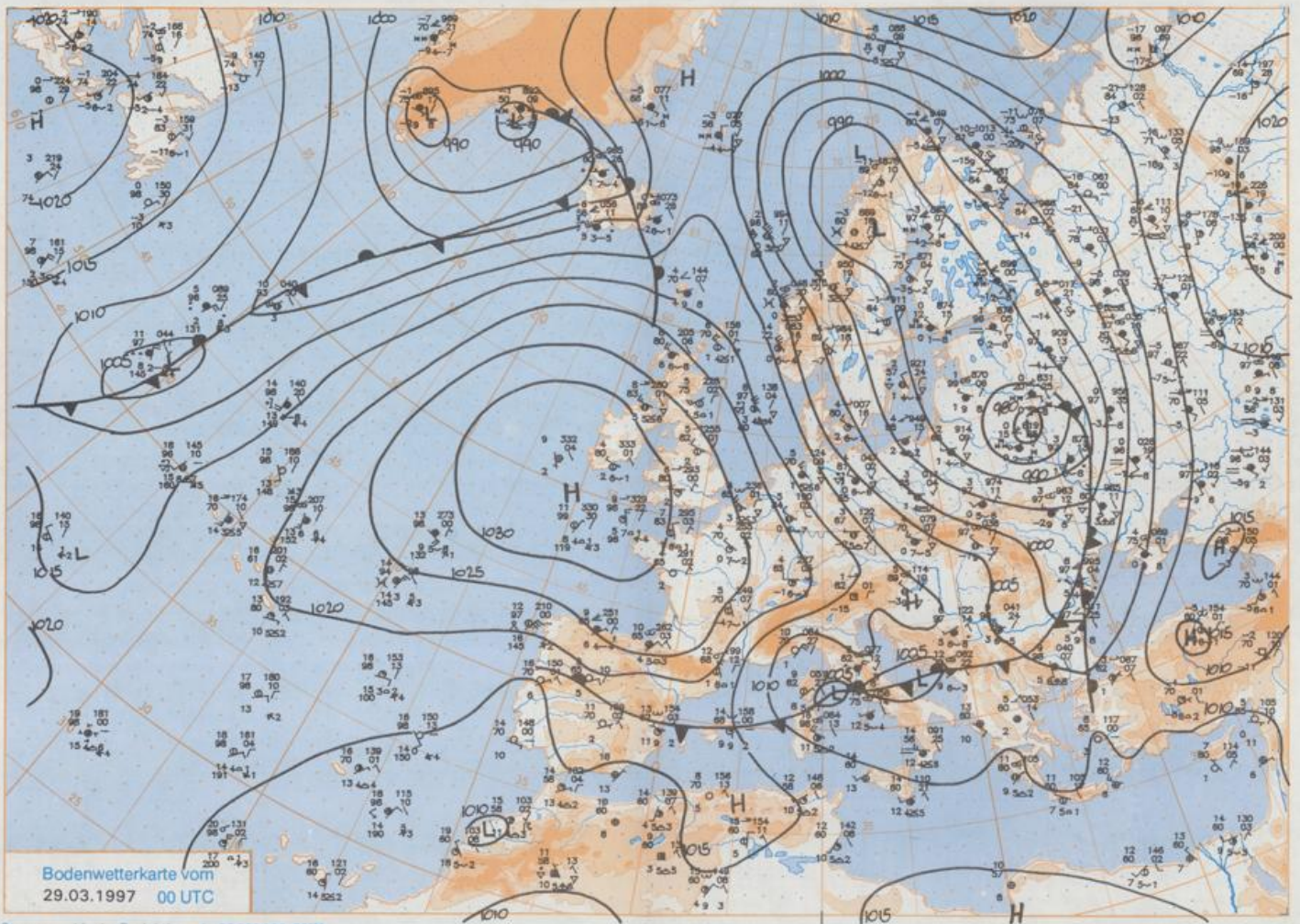
In der Nacht zum Montag klart es vor allem westlich des Rheins gebietsweise auf, weshalb die Tiefsttemperaturen auf 5 bis 2°C zurückgehen. Örtlich kommt es zu Bodenfrost. In den übrigen Gebieten bleibt es dagegen meist bewölkt. Dabei erreichen die Temperaturminima im Norden 6 bis 3°C, in Bayern dagegen 4 bis 0°C. Tagsüber geht die Bewölkung verbreitet zurück, weshalb die Tagesmaxima gegenüber dem Sonntag merklich ansteigen. In begünstigten Gebieten am Oberrhein sind 16°C denkbar. Sonst liegen sie bei 9°C im Stau der östlichen Bergländer und bei allenfalls 14°C in sonnigen Flußtälern. Der Wind weht schwach, an der Küste mäßig und kommt aus West.

Weitere Aussichten für Dienstag, den 01.04.97

Nach Auflösung örtlicher Frühnebfelder überwiegend heiter, im Norden vorübergehend auch wolbig. Mild mit Höchstwertenzwischen 12°C im Küstenbereich und 18°C im Südwesten.

Schutzgebühr monatlich DM 30,25 einschließlich Versandkosten, Einzelpreis DM 1,25 zuzüglich Versandkosten





Wettermeldungen von Samstag, dem 29. März 1997 06 UTC

Station	Bar.-höhe (m)	Luftdr. red.NN (hPa)	Wetter	Wind	Temperatur (Grad C)						Sonne Vort. Std.	RR 24h mm	Schnee höhe cm	Extremwerte der Lufttemperatur					
					Tages		Nacht		in der Dekade vom 21.03. bis 31.03.					Tmax Datum	Tmin Datum				
					Tau-2 m	Max Vortag	Mittel 2 m	Min 5 cm	seit	Datum									
Helgoland	8	1013.4	Schauer	NW	44	5.1	2.4	6.4	5.3	4.6	3	6.3	0.1	1953	12.0	28.03.1989	-3.1	23.03.1958	
List / Sylt	29	1011.0	wolkig	NNW	39	4.6	1.3	7.2	5.1	4.2	4	7.4	0.1	1937	15.5	28.03.1989	-5.6	22.03.1963	
Leck	17	1010.5	wolkig	NW	31	4.4	1.2	8.0	5.8	4.2	3	5.4	0.3	1974	16.5	27.03.1989	-8.5	24.03.1976	
Husum	37	1010.5	leicht bew.	WNW	31	4.4	2.1	8.0	5.4	4.0	3	5.8	0.1						
Schleswig	48	1010.1	leicht bew.	NW	28	3.8	1.1	8.6	5.0	2.7	2	2.0	3	1947	20.2	29.03.1968	-9.7	22.03.1978	
Kiel	31	1009.2	leicht bew.	NW	21	4.2	0.4	8.3	5.2	3.5	3	6.4	0.3	1940	21.4	29.03.1968	-9.8	22.03.1978	
Westermarckd.	9	1007.0	leicht bew.	WNW	46	4.4	2.6	6.4	5.0	4.3	4	5.6	0.1						
Arkona	42	1003.9	leicht bew.	WNW	44	3.2	0.9	7.5	4.1	3.0	2	7.0	1	1951	18.4	25.03.1968	-6.1	21.03.1955	
Norderney	16	1015.4	wolkig	NW	48	5.9	2.8	6.8	6.3	3.9	3	4.6	0.8	1947	21.8	29.03.1968	-4.6	21.03.1980	
Bremerhaven	11	1013.9	wolkig	NW	37	5.9	3.1	7.1	6.2	5.9	5	2.5	3	1949	22.5	28.03.1989	-6.8	23.03.1958	
Cuxhaven	12	1013.1	wolkig	NW	39	5.4	2.3	7.3	5.8	5.1	3	2.7	1	1946	22.4	29.03.1968	-4.2	21.03.1955	
Hamburg/Flugh.	15	1010.9	stark bew.	WNW	22	4.8	1.2	8.0	5.3	4.4	3	0.4	2	1891	23.0	28.03.1989	-10.7	21.03.1899	
Lübeck	15	1009.0	leicht bew.	WNW	21	4.1	1.1	9.6	5.2	3.5	3	1.9	1	1890	23.4	28.03.1989	-9.6	24.03.1899	
Boltenhagen	17	1008.2	stark bew.	WNW	41	4.8	1.4	9.0	5.4	4.2	3	2.4	0.3	1951	21.7	30.03.1968	-4.9	23.03.1963	
Schwerin	68	1008.3	bedeckt	WNW	24	4.5	0.9	9.3	4.9	3.9	3	2.8	3	1947	22.0	29.03.1968	-6.3	22.03.1958	
Warnemünde	10	1006.1	leicht bew.	WNW	44	4.1	1.6	9.8	4.6	4.0	3	6.9	2	1951	22.3	28.03.1989	-5.6	21.03.1980	
Teterow	50	1006.5	wolkig	WNW	28	3.6	1.4	8.9	4.5	3.4	2	3.3	3	1947	22.4	30.03.1968	-9.4	22.03.1958	
Barth	7	1005.2	leicht bew.	WNW	31	3.1	0.6	8.1	4.3	2.9	2	6.3	3	1967	26.0	30.03.1968	-7.7	30.03.1977	
Greifswald	6	1004.8	leicht bew.	W	26	2.9	0.6	8.6	4.8	2.7	1	5.9	3	1951	23.4	30.03.1968	-8.9	21.03.1955	
Ueckermünde	7	1005.1	leicht bew.	W	28	2.9	1.0	8.9	6.5	2.5	1	1.6	8	1951	24.3	30.03.1968	-7.1	23.03.1963	
Emden	12	1016.1	stark bew.	NW	35	5.6	2.5	8.5	6.4	5.2	4	2.1	0.3	1947	23.7	29.03.1968	-9.7	23.03.1958	
Oldenburg	20	1014.7	stark bew.	NW	26	5.0	1.6	7.8	6.0	2.5	3	2.2	3						
Bremen/Flugh.	5	1013.9	wolkig	WNW	28	5.2	2.3	8.8	5.7	3.4	2	1.2	6	1890	23.5	29.03.1968	-10.5	24.03.1899	
SoLtau	78	1012.8	stark bew.	NW	18	4.0	1.9	7.2	4.7	2.5	2	1.1	11	1948	23.6	28.03.1989	-8.9	23.03.1958	
Boizenburg	46	1010.6	leicht bew.	WNW	28	4.0	1.8	8.1	5.0	3.5	2	1.3	0.8	1951	23.3	30.03.1968	-8.2	21.03.1955	
Lüchow	18	1010.1	leicht bew.	NW	15	4.3	2.6	9.2	5.6	3.6	2	2.7	2	1955	24.0	30.03.1968	-7.6	21.03.1955	
Seehausen/Altm.	23	1010.0	stark bew.	WNW	37	4.9	1.4	9.6	5.7	3.6	3	3.0	3						
Mernitz	85	1008.2	stark bew.	WNW	26	4.3	0.5	9.2	4.7	3.4	3	3.3	5	1951	23.7	30.03.1968	-8.4	22.03.1958	
Neuruppin	39	1007.9	stark bew.	WNW	18	4.8	-0.3	9.9	5.8	3.9	3	3.6	1	1958	24.8	30.03.1968	-6.5	21.03.1980	
Neubrandenburg	80	1006.2	wolkig	WNW	33	3.6	2.1	8.5	4.8	3.5	3	2.9	3						
Angermünde	55	1005.7	stark bew.	WNW	33	4.3	1.0	8.8	6.7	2.9	1	2.8	5	1951	25.2	30.03.1968	-7.2	21.03.1980	
Lingen	26	1017.6	wolkig	WNW	15	4.6	3.0	9.1	6.7	3.2	2	1.1	3	1951	24.7	29.03.1968	-8.0	23.03.1958	
Münst.-Osn./Flugh.	53	1017.5	wolkig	WNW	26	5.1	1.5	10.2	6.5	3.9	3	2.7	3						
Osnabrück	97	1017.1	stark bew.	WNW	18	4.8	2.5	9.4	5.8	3.7	3	2.1	2	1952	24.4	29.03.1968	-8.5	23.03.1958	
Diepholz	43	1016.0	stark bew.	WNW	21	4.9	2.3	8.6	6.2	3.4	3	3.2	3	1952	23.3	28.03.1989	-9.0	23.03.1958	
Bad Salzflufen	139	1016.1	stark bew.	WNW	18	4.3	1.5	9.3	4.9	2.9	2	3.7	2	1935	24.3	28.03.1989	-7.9	23.03.1958	
Hannover/Flugh.	59	1013.4	stark bew.	WNW	28	4.3	1.5	8.6	4.2	1.3	1	2.6	9	1936	24.4	28.03.1989	-9.6	23.03.1958	
Braunschweig	88	1012.7	Schauer	W	22	4.1	2.5	7.8	4.2	2.1	1	3.4	14	1891	23.3	28.03.1989	-9.2	21.03.1899	
Gerdelegen	48	1010.6	stark bew.	WNW	26	4.0	1.9	8.6	5.5	0.9	0	3.2	5	1947	24.6	29.03.1968	-8.6	30.03.1977	
Magdeburg	85	1011.1	wolkig	WNW	24	3.5	2.3	7.7	4.6	2.2	1	4.8	7	1947	25.1	30.03.1968	-7.0	22.03.1958	
Potsdam	100	1008.5	stark bew.	WNW	30	4.0	1.5	9.6	6.2	2.2	2	2.9	2	1893	25.7	30.03.1968	-10.4	24.03.1899	
Berlin-Temp.	49	1007.7	stark bew.	WNW	31	4.7	1.0	10.2	6.5	3.4	2	3.8	7	1876	24.8	30.03.1968	-14.4	23.03.1883	
Lindenberg	104	1007.0	stark bew.	WNW	21	3.7	1.8	10.1	6.4	2.8	2	2.8	3	1947	24.3	29.03.1968	-8.9	22.03.1958	
Maneschnow	16	1005.2	stark bew.	W	24	4.2	2.0	10.7	6.8	2.3	1	2.4	3						
Düsseldorf/Flugh.	41	1020.6	leicht bew.	W	17	3.7	1.2	10.0	7.2	3.0	1	3.2	0.7	1970	23.8	28.03.1989	-6.4	23.03.1976	
Bocholt	24	1019.6	stark bew.	WNW	18	4.3	1.9	9.2	6.8	3.7	2	3.0	1	1947	24.1	29.03.1968	-6.0	23.03.1958	
Essen	161	1020.5	stark bew.	W	13	3.9	1.7	9.1	6.4	3.6	2	3.1	1	1935	23.2	29.03.1968	-6.6	23.03.1958	
Luedenscheid	392	1019.4	stark bew.	WNW	21	2.3	0.0	6.9	4.0	1.8	1	2.8	5						
Kahler Asten	859	-	bedeckt	NW	48	-1.7	-1.7	1.9	-0.4	-1.7	-2	1.5	14	9	1955	18.5	28.03.1989	-12.7	23.03.1958
Bad Lippspringe	158	1016.9	stark bew.	W	15	3.4	2.2	9.4	5.4	2.9	2	2.2	3	1951	24.1	29.03.1968	-9.7	23.03.1958	
Kassel	233	1015.6	Schauer	NW	17	3.3	1.4	10.0	5.2	2.9	1	7.4	5	1951	24.8	30.03.1968	-11.8	23.03.1958	
Göttingen	171	1015.3	stark bew.	NW	21	4.1	-0.2	9.2	5.0	1.3	0	4.3	4	1947	24.2	30.03.1968	-13.0	23.03.1958	
Leinefelde	356	1014.3	wolkig	WNW	24	2.1	0.0	7.4	3.0	0.6	-0	2.2	10	1	1957	22.7	29.03.1968	-16.7	23.03.1958
Braunlage	610	1012.7	stark bew.	NW	24	-0.2	-1.3	4.3	1.0	-0.4	-1	1.2	13	8	1936	19.8	28.03.1989	-11.5	22.03.1958
Brocken	1153	-	Graupelsch.	NW	63	-3.9	-4.1	-2.3	-3.0	-4.0	-4	0.2	17	42	1951	16.3	24.03.1977	-13.9	21.03.1980
Artern	166	1013.2	wolkig	W	18	3.1	1.3	8.9	5.4	2.8	2	8.2	3	1954	24.8	30.03.1968	-11.5	22.03.1958	
Leipzig/Flugh.	149	1011.5	stark bew.	WNW	39	-3.9	-1.1	10.0	5.7	2.1	1	3.7	4	1951	24.5	30.03.1968	-8.6	22.03.1958	
Wittenberg	106	1009.8	stark bew.	WNW	22	-4.1	-1.2	8.7	5.8	1.5	1	3.5	3	1951	25.0	30.03.1968	-9.2	22.03.1958	
Oschatz	152	1010.7	Schauer	WNW	30	3.4	1.6	11.0	6.2	2.1	1	2.7	5						
Dresden/Flugh.	232	1009.9	bedeckt	WNW	30	2.5	1.2	11.8	5.4	1.0	0	2.0	5	1917	24.4	30.03.1968	-9.0	23.03.1976	
Doblerlug-Kir.	100	1009.1	Schauer	WNW	30	3.8	-0.1	11.1	6.6	2.2	2	3.7	0.6	1951	24.6	29.03.1968	-8.2	22.03.1958	
Cottbus	70	1007.8	stark bew.	WNW	17	3.8	1.7	10.8	6.5	2.5	2	6.0	2	1951	25.4	30.03.1968	-8.3	22.03.1958	
Görlitz	238	1007.8	bedeckt	WNW	24	2.0	1.1	11.4	6.5	1.5	1	3.0	3	1951	25.5	30.03.1968	-11.9	22.03.1958	
Aachen	205	1022.1	wolkig	W	11	3.6	1.4	9.1	5.2	2.9	1	3.8	6	1891	24.4	23.03.1945	-8.3	24.03.1899	
Nuerbg.-Barw.	486	1021.1	wolkig	NNW	26	1.0	-1.0	5.4	3.5	0.7	-1	2.6	3						