

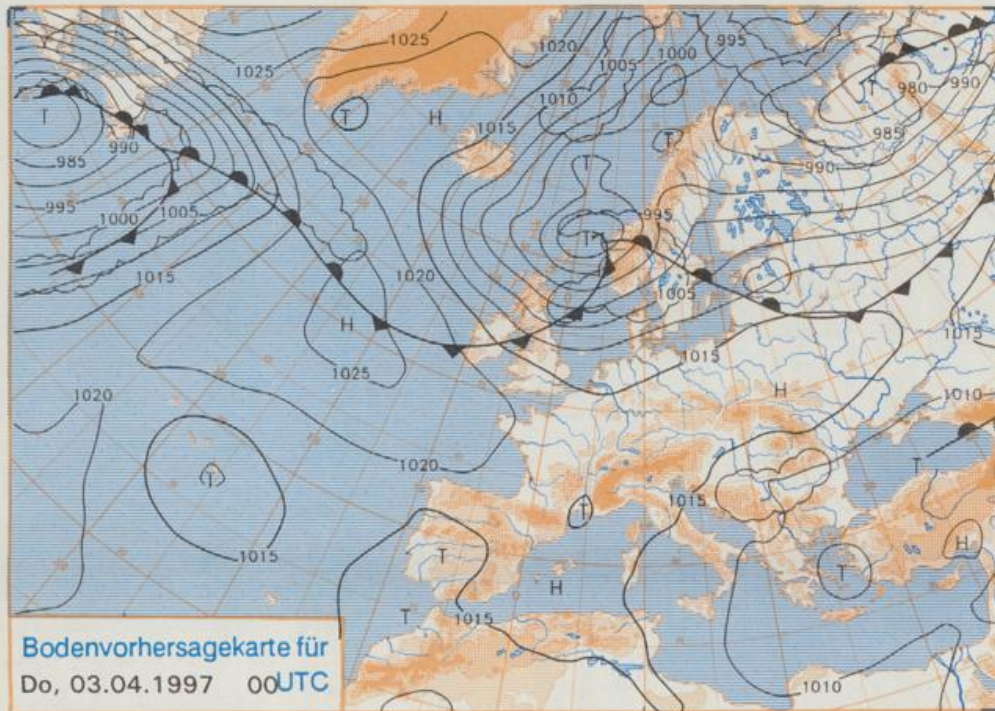
D 7311 A  
ISSN 0936-5818  
Schutzgebühr monatlich DM 30,25  
einschließlich Versandkosten,  
Einzelpreis DM 1,25  
zuzüglich Versandkosten

Druck und Verlag: Deutscher Wetterdienst  
Frankfurter Straße 135, 63067 Offenbach  
Postanschrift: 63004 (Postfach), Telefon: (0 69) 80 62-22 83  
Telex: 4152871, Telefax: (0 69) 80 62-24 84  
Postgirokonto Frankfurt: BLZ 500 100 60, Kto.-Nr. 490 31 -606  
Erscheint täglich; nur Postbezug

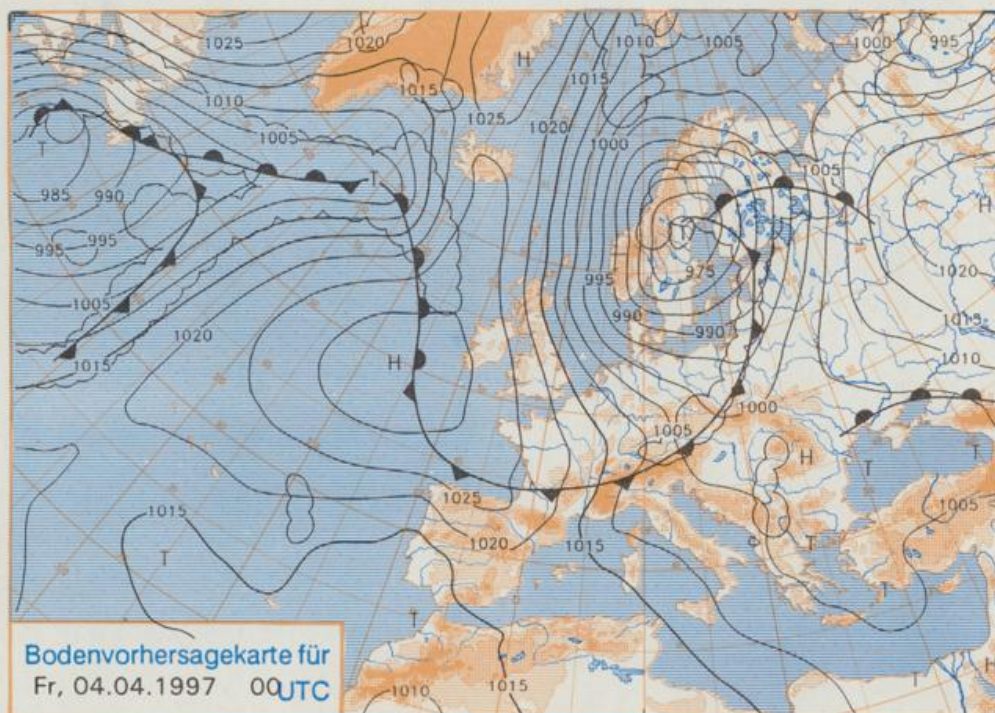
Jahrgang 1997

Dienstag, den 01. April

Nummer: 91



Stereographische Projektion 1 : 60 000 000 60°N



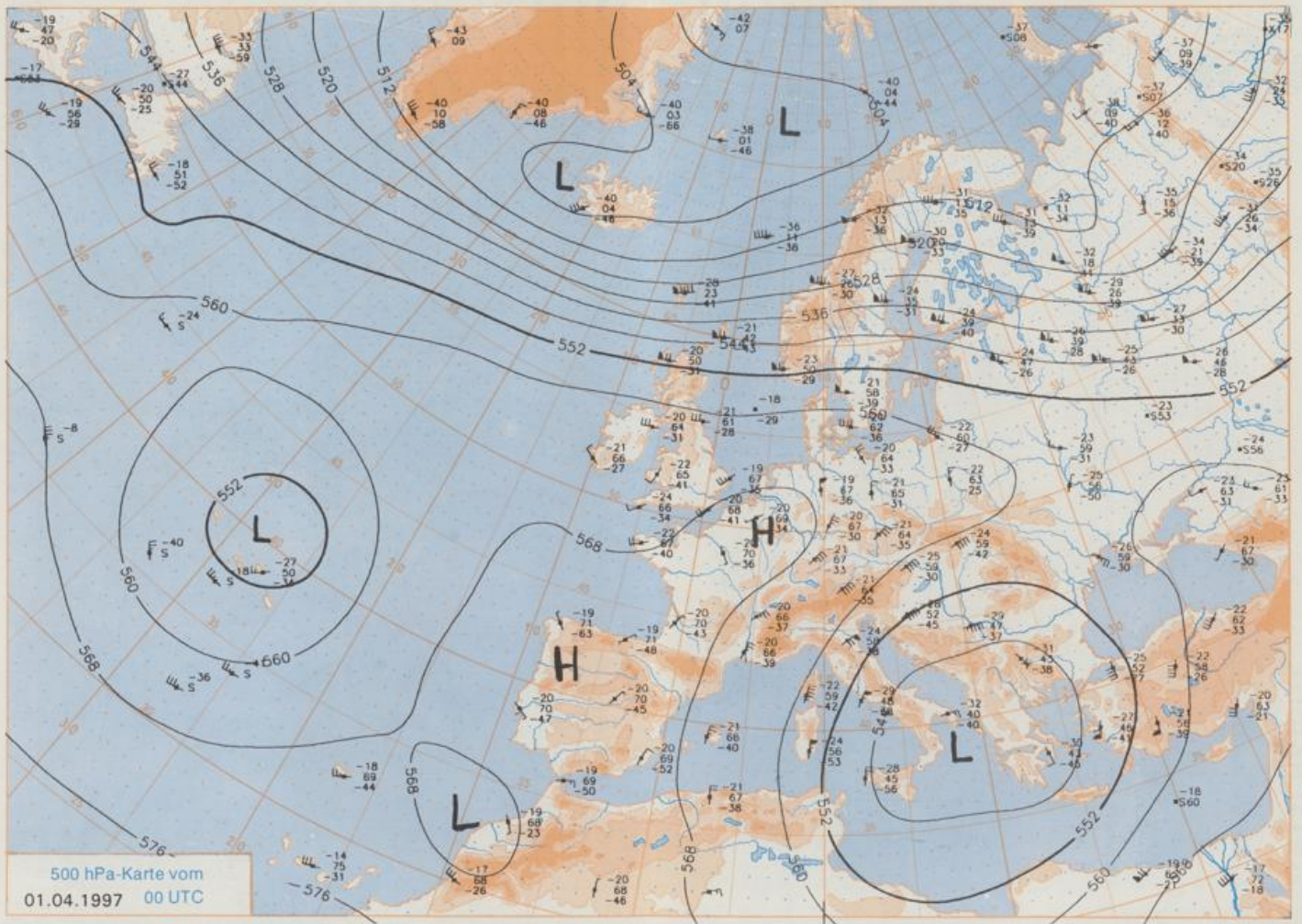
### Deutschland-Vorhersage für Donnerstag, 03.04.97

Am Donnerstag dringt von Nordwesten her rasch die Kaltfront eines nach Mittelschweden ziehenden Sturmtiefs bis zu den Alpen vor. Morgens ist es in Norddeutschland bei Temperaturen von 3 bis 7°C vielfach wolbig oder stark bewölkt, während der Himmel in der Mitte und im Süden meist klar oder gering bewölkt ist. Hier liegen die Temperaturen bei 1 bis 5°C. Am Vormittag verdichtet sich in der Nordwesthälfte Deutschlands rasch die Bewölkung und im Nordseeküstengebiet beginnt es zu regnen. Am Nachmittag nimmt auch im Südosten die Bewölkung zu, dort bleibt es aber zunächst noch trocken. Am Abend regnet und schauert es jedoch in der gesamten Nordwesthälfte. Bis Mitternacht hat der Regen dann auch die Gebiete südlich der Donau erreicht. Die Tageshöchsttemperaturen liegen im Süden und Osten nochmals bei 13 bis 16°C, am Oberrhein sind wieder bis 20°C möglich. Im Norden und Westen werden aber nur noch 7 bis 14°C erreicht, wobei es nach Nordwesten zu am kältesten ist. Der Wind kommt anfangs noch aus Südwest und dreht später auf West. Er nimmt zu und wird frisch bis stark.

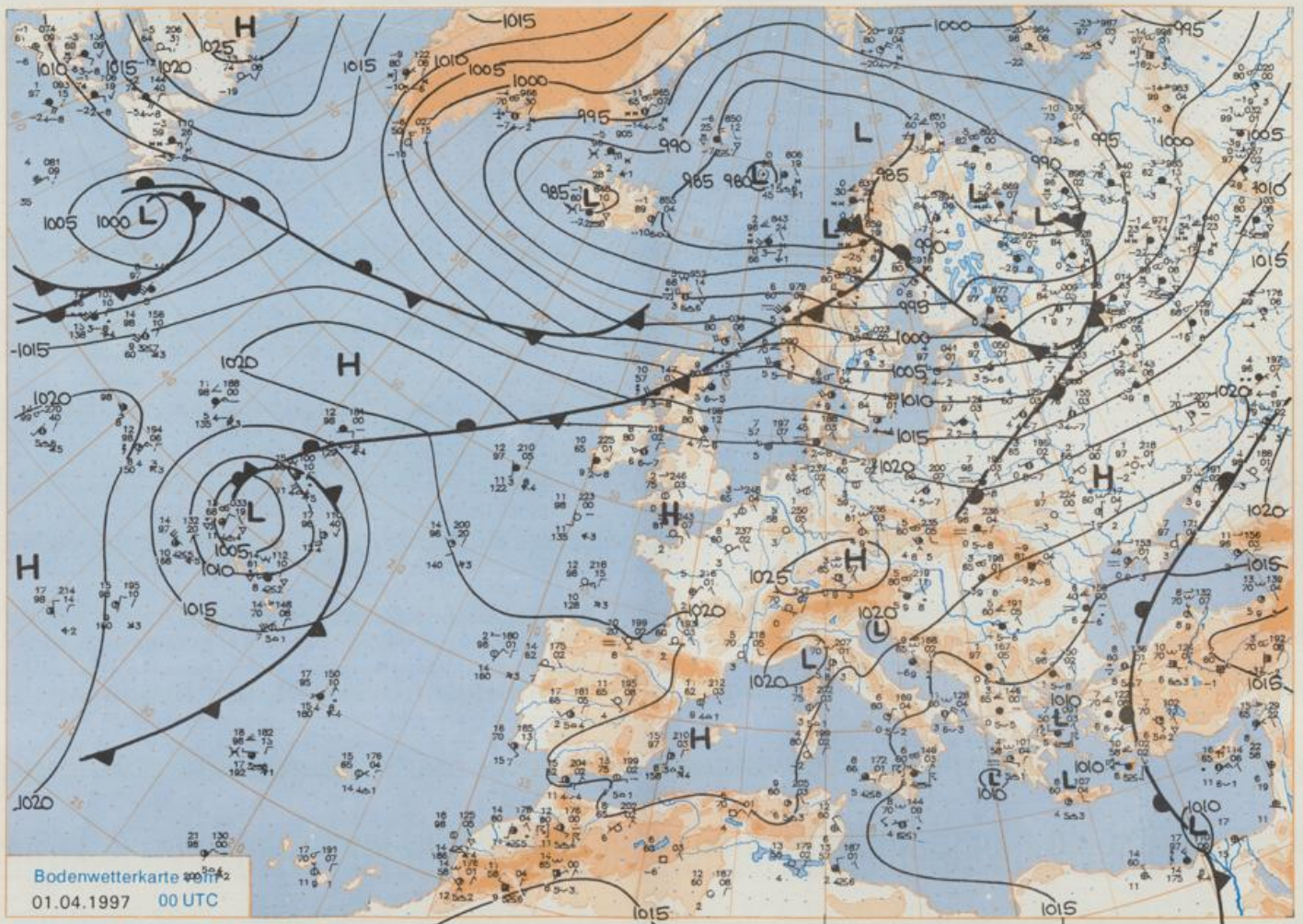
### Weitere Aussichten für Freitag, 04.04.97

Wechselnd wolbig mit Schauern, Tagestemperaturen nur noch 5 bis 10°C.

Der Umwelt zuliebe: gedruckt auf chlorfrei gebleichtem Papier.



Stereographische Projektion 1 : 30 000 000 60°N



Wettermeldungen von Dienstag, dem 1. April 1997 06 UTC

Station	Bar.- höhe (m)	Luftdr. red.NN (hPa)	Wetter	Deutschland										Extremwerte der Lufttemperatur				
				Wind km/h	Temperatur (Grad C)				Nacht 5 cm	Sonne Vort. Std.	RR 24h mm	Schnee höhe cm	in der Dekade vom 1.04. bis 10.04.					
					Luft 2 m	Tau- punkt	Max Vortag	Mittel Min					Tmax Datum	Tmin Datum				
Helgoland	8	1019.6	wolkenlos	WSW	24	5.5	4.8	7.5	6.0	5.4	4	11.2		1953	13.7	4.04.1957	-1.3	2.04.1996
List / Sylt	29	1017.9	wolkenlos	WSW	26	5.3	4.4	8.9	6.0	4.7	3	10.9		1937	18.6	7.04.1974	-4.0	4.04.1942
Leck	17	1018.6	wolkenlos	WSW	15	4.8	3.7	10.4	6.6	3.6	1	9.7		1974	18.3	6.04.1982	-6.1	1.04.1996
Husum	37	1019.5	wolkenlos	SW	18	4.1	4.0	10.7	6.6	3.5	1	10.0						
Schleswig	48	1019.5	leicht bew.	SW	15	3.4	3.0	11.3	6.4	2.3	1	11.8		1947	21.9	10.04.1952	-6.8	1.04.1952
Kiel	31	1019.4	leicht bew.	WSW	11	4.5	3.9	11.6	6.8	3.3	2	9.9		1940	21.9	5.04.1957	-6.9	2.04.1996
Westermarkdf.	9	1018.9	stark bew.	WSW	30	4.1	4.0	8.6	6.1	4.1	3	11.1						
Arkona	42	1018.3	wolkenlos	WSW	39	4.0	2.9	9.6	6.9	3.6	3	8.4		1951	19.3	10.04.1969	-2.8	1.04.1987
Norderney	16	1020.8	wolkenlos	WSW	18	6.7	5.0	10.4	7.5	6.5	5	11.7		1947	20.0	10.04.1952	-2.8	1.04.1958
Brämerhaven	11	1020.9	wolkenlos	SSW	15	4.6	3.5	13.6	8.0	4.6	4	10.5		1948	21.8	10.04.1952	-4.9	1.04.1952
Cuxhaven	12	1020.5	wolkenlos	WSW	18	5.4	3.7	11.2	7.6	5.3	3	11.7		1946	22.3	10.04.1952	-2.6	1.04.1958
Hamburg/Flugh.	15	1021.0	wolkenlos	WSW	11	4.3	2.4	13.8	8.0	4.0	0	8.0		1891	24.6	5.04.1946	-7.1	10.04.1941
Lübeck	15	1020.3	wolkenlos	SW	9	1.9	1.3	13.9	7.8	1.2	-3	9.9		1890	23.5	4.04.1946	-7.6	9.04.1990
Boltenhagen	17	1019.6	wolkenlos	WSW	18	2.7	2.0	12.7	7.9	1.9	0	10.9		1951	23.2	4.04.1953	-4.7	8.04.1956
Schwerin	68	1020.7	wolkenlos	SSW	15	2.1	1.0	12.8	7.7	2.1	0	9.1		1947	24.4	4.04.1953	-6.7	1.04.1996
Warnemünde	10	1019.1	wolkenlos	SW	9	3.7	1.4	12.4	8.5	3.6	2	8.6		1951	24.1	4.04.1953	-3.6	8.04.1956
Teterow	50	1020.3	leicht bew.	SW	17	3.5	2.2	13.1	8.3	3.1	1	8.9		1947	24.7	4.04.1953	-6.8	7.04.1956
Berth	7	1018.8	wolkenlos	WSW	11	3.9	1.8	11.6	7.8	3.8	3	9.2		1967	23.7	10.04.1969	-6.3	9.04.1990
Greifswald	6	1019.2	wolkenlos	SW	18	3.5	1.4	13.3	8.8	3.3	1	8.5		1951	23.8	4.04.1953	-5.6	10.04.1958
Ueckermünde	7	1020.3	wolkenlos	WSW	18	3.8	1.6	13.8	8.7	3.1	1	5.9		1951	25.2	4.04.1953	-8.5	2.04.1952
Emden	12	1021.4	wolkenlos	WSW	18	5.2	3.5	13.8	8.4	5.1	4	11.5		1947	23.1	9.04.1969	-4.5	1.04.1958
Oldenburg	20	1021.7	wolkenlos	SW	8	3.4	1.5	14.5	8.1	3.1	0	11.0						
Bremen/Flugh.	5	1021.9	leicht bew.	SW	8	2.9	1.8	14.4	7.6	1.6	-2	10.9		1890	24.4	5.04.1946	-7.6	2.04.1996
Sothau	78	1022.1	wolkenlos	SW	8	1.6	1.0	14.0	7.9	1.5	-1	9.0		1948	23.2	10.04.1952	-7.9	2.04.1952
Boizenburg	46	1021.4	wolkenlos	WSW	17	3.7	2.9	14.0	8.0	3.2	1	8.8		1951	24.4	4.04.1953	-5.8	1.04.1958
Lüchow	18	1022.0	wolkenlos	SSW	8	2.5	2.5	14.3	7.9	1.4	-0	9.3		1955	22.4	10.04.1969	-6.9	10.04.1990
Seehausen/Altm.	23	1022.3	wolkenlos	SW	15	4.1	2.6	14.1	8.8	3.2	2	7.3						
Mernitz	85	1021.1	wolkenlos	SW	9	4.0	2.1	13.8	8.0	3.0	0	8.3		1951	24.6	4.04.1953	-7.2	7.04.1956
Neuruppin	39	1021.7	leicht bew.	SW	5	2.9	1.4	14.1	8.4	2.5	-2	10.2		1958	23.7	4.04.1985	-5.8	1.04.1996
Neubrandenburg	80	1020.4	leicht bew.	SW	15	3.0	2.5	13.4	8.2	2.6	1	7.5						
Angermünde	55	1021.1	leicht bew.	SW	13	4.7	3.0	13.6	8.8	3.8	1	7.5		1951	25.1	4.04.1953	-5.9	9.04.1990
Lingen	26	1022.7	wolkenlos	SSW	8	2.2	1.9	15.3	7.8	1.5	-1	10.6		1951	24.2	9.04.1969	-5.9	2.04.1996
Münst.-Osn./Flugh.	53	1023.4	wolkenlos	ESE	4	1.3	0.8	14.4	7.5	0.3	-3	11.1						
Osnabrück	97	1023.5	wolkenlos	SSW	5	3.8	1.7	14.2	8.6	3.5	-1	10.8		1952	22.8	10.04.1952	-5.4	1.04.1952
Diepholz	43	1022.8	wolkenlos	S	8	0.8	-0.4	14.3	9.0	0.8	-3	10.7		1952	22.5	5.04.1957	-6.1	2.04.1996
Bed Salzuflen	139	1023.7	wolkenlos	SW	4	3.9	2.4	13.4	8.0	2.9	-1	10.3		1935	24.0	10.04.1952	-5.3	1.04.1996
Hannover/Flugh.	59	1021.9	leicht bew.	WSW	8	2.8	0.7	13.0	7.6	1.9	-3	10.0		1936	25.0	5.04.1946	-6.7	2.04.1996
Braunschweig	88	1022.7	wolkenlos	SSW	9	3.7	2.6	13.2	8.2	3.4	1	10.8		1891	25.9	5.04.1946	-7.3	5.04.1911
Gerdleien	48	1022.3	leicht bew.	SW	5	1.0	0.6	13.6	7.8	-0.2	-2	9.2		1947	25.9	4.04.1953	-9.0	10.04.1990
Megdeburg	85	1023.0	leicht bew.	W	9	3.4	2.6	14.1	7.8	3.0	-1	10.2		1947	26.1	4.04.1953	-5.4	1.04.1958
Potsdam	100	1022.7	leicht bew.	WSW	13	3.2	2.5	14.2	7.8	3.0	-1	10.0		1893	26.4	4.04.1953	-7.3	5.04.1911
Berlin-Temp.	49	1022.5	leicht bew.	SW	8	5.4	3.2	13.9	9.7	5.3	3	9.6		1876	26.3	4.04.1953	-8.1	1.04.1996
Lindenberg	104	1022.5	leicht bew.	W	8	3.5	2.9	13.6	8.4	3.2	1	10.5		1947	24.5	4.04.1953	-6.9	1.04.1996
Manschnow	16	1021.1	leicht bew.	WSW	15	5.6	3.6	14.1	9.4	2.4	-1	9.3						
Düsseldorf/Flugh.	41	1023.6	wolkenlos	S	8	5.6	3.6	15.8	8.3	3.2	1	11.8		1970	24.7	4.04.1985	-5.9	2.04.1996
Bocholt	24	1023.1	wolkenlos	SSE	8	2.1	1.4	14.4	8.0	1.7	-2	11.1		1947	23.5	9.04.1969	-6.0	2.04.1996
Essen	161	1023.7	wolkenlos	SSE	9	6.3	4.1	14.9	9.2	6.0	1	11.8		1935	23.3	5.04.1957	-3.3	1.04.1996
Luedenscheid	392	1024.5	leicht bew.	still	2	2.0	1.3	13.6	7.2	1.4	-2	11.8						
Kahler Asten	859	-	leicht bew.	WNW	22	3.4	2.2	10.7	4.7	3.1	-0	11.9	Re	1955	18.3	6.04.1961	-8.0	1.04.1958
Bed Lipp Springs	158	1024.1	wolkenlos	NNE	4	1.2	0.6	13.4	6.4	0.9	-3	9.0		1951	24.2	4.04.1985	-6.0	2.04.1996
Kassel	233	1024.2	leicht bew.	SSW	4	1.8	1.6	16.0	8.9	1.4	-3	11.4		1951	24.3	6.04.1961	-5.1	1.04.1996
Göttingen	171	1024.5	wolkenlos	NNW	4	0.6	0.0	14.5	7.0	0.1	-3	10.4		1947	24.4	4.04.1953	-5.6	2.04.1996
Leinefelde	356	1024.4	wolkenlos	still	2	2.4	1.7	12.4	7.4	1.7	-3	9.7		1957	22.0	6.04.1961	-7.4	5.04.1970
Braunlage	610	1023.0	leicht bew.	W	11	4.8	2.1	11.1	4.4	-0.2	-3	11.4	Re	1936	20.7	4.04.1953	-10.1	2.04.1944
Brocken	1153	-	wolkig	WNW	46	1.0	0.8	3.8	1.6	0.8	-1	10.7		1951	15.3	4.04.1953	-11.1	1.04.1958
Artern	166	1024.5	leicht bew.	still	2	2.0	1.4	14.7	9.5	1.7	-2	11.2		1954	26.8	4.04.1985	-7.2	8.04.1956
Leipzig/Flugh.	149	1023.9	leicht bew.	SSW	8	2.8	1.2	12.7	8.7	2.8	1	8.6		1951	26.2	4.04.1953	-4.9	8.04.1956
Wittenberg	106	1023.2	leicht bew.	W	8	2.6	1.9	13.2	8.5	2.4	-0	9.8		1951	25.6	4.04.1953	-6.7	8.04.1956
Oschetz	152	1023.8	leicht bew.	WSW	18	4.4	3.2	12.8	8.3	4.1	1	9.0						
Dresden/Flugh.	232	1023.9	leicht bew.	S	13	4.0	2.6	12.1	7.8	3.1	0	8.6		1917	25.6	6.04.1961	-9.6	5.04.1929
Doberlug-Kir.	100	1023.6	leicht bew.	SSW	5	1.9	0.6	13.3	8.8	1.7	-2	8.9		1951	24.5	5.04.1985	-6.9	10.04.1990
Cottbus	70	1023.0	leicht bew.	SW	8	4.9	4.0	14.7	9.0	3.0	-1	11.3		1951	25.4	7.04.1961	-7.1	1.04.1996
Görlitz	238	1023.2	leicht bew.	SW	9	4.4	3.0	11.9	7.1	3.9	0	8.8	0.0	1951	24.2	7.04.1961	-6.7	1.04.1996
Aachen	205	1023.6	wolkenlos	S	4	5.2	3.4	14.8	8.9	5.0	2	11.3		1891	27.0	3.04.1946	-4.8	5.04.1911
Nuerbg.-Berw.	486	1024.1	leicht bew.	WSW	8	3.9	3.4	14.2	7.4	2.3	-0	12.0						
Köln-Bonn/Flugh.	100	1024.0	leicht bew.	SE	4	0.8	0.1	16.5	7.4	0.2	-2	11.2		1958	24.6	4.04.1985	-6.3	2.04.1996
Bandorf																		