

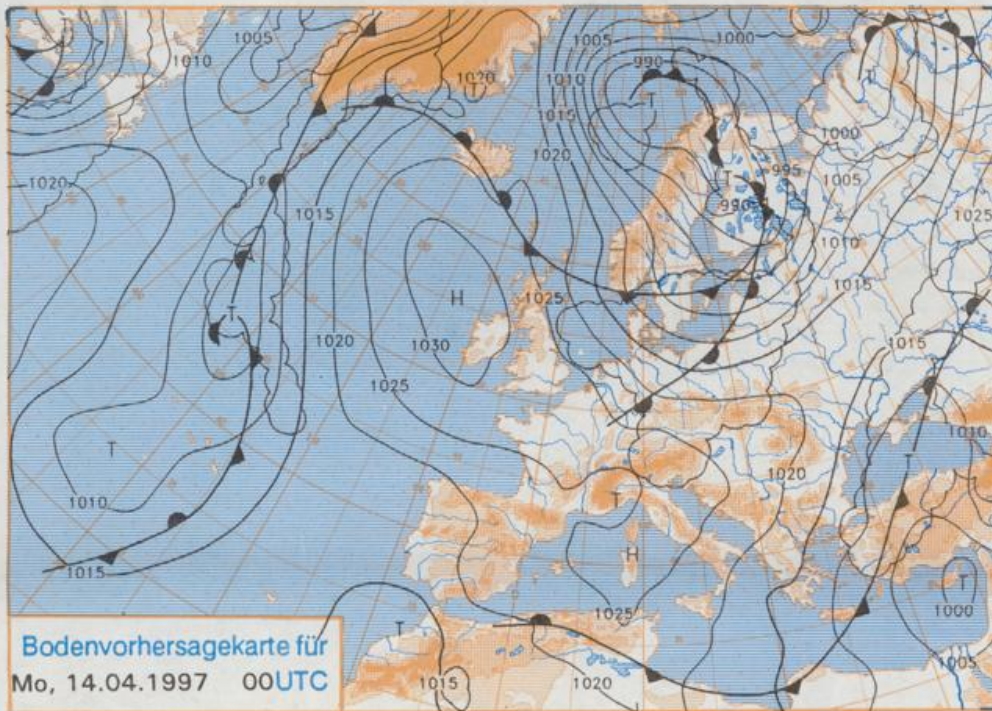
D 7311 A
ISSN 0936-5818
Schutzgebühr monatlich DM 30,25
einschließlich Versandkosten,
Einzelpreis DM 1,25
zuzüglich Versandkosten

Druck und Verlag: Deutscher Wetterdienst
Frankfurter Straße 135, 63067 Offenbach
Postanschrift: 63004 (Postfach), Telefon: (0 69) 80 62-22 83
Telex: 4152871, Telefax: (0 69) 80 62-24 84
Postgirokonto Frankfurt: BLZ 500 100 60, Kto.-Nr. 490 31 -606
Erscheint täglich; nur Postbezug

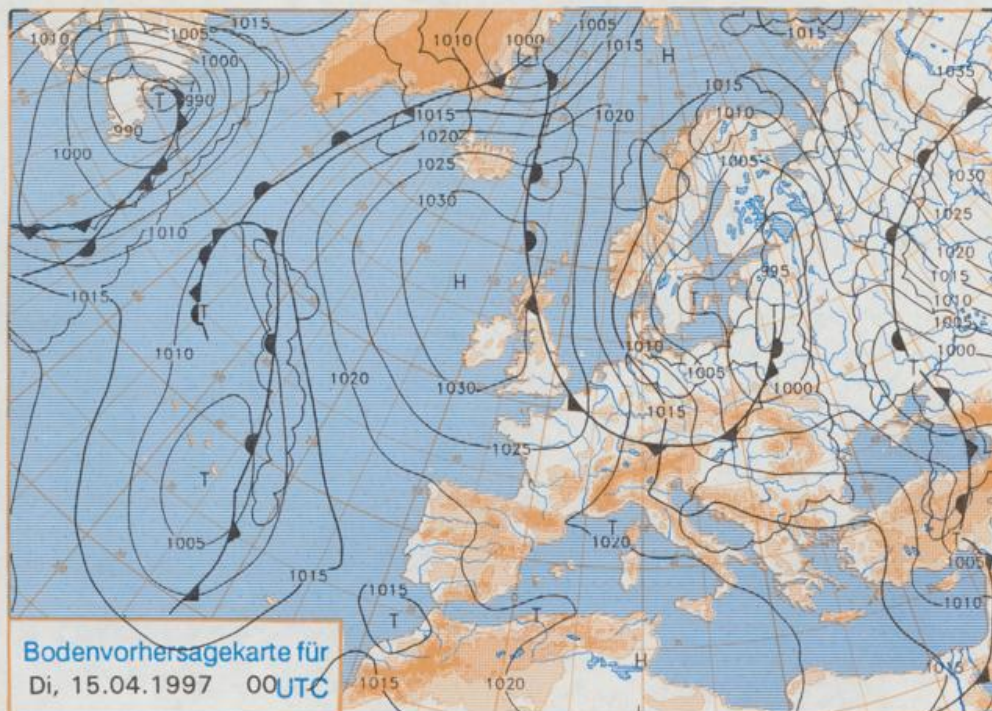
Jahrgang 1997

Samstag, den 12. April

Nummer: 102



Stereographische Projektion 1 : 60 000 000 60°N

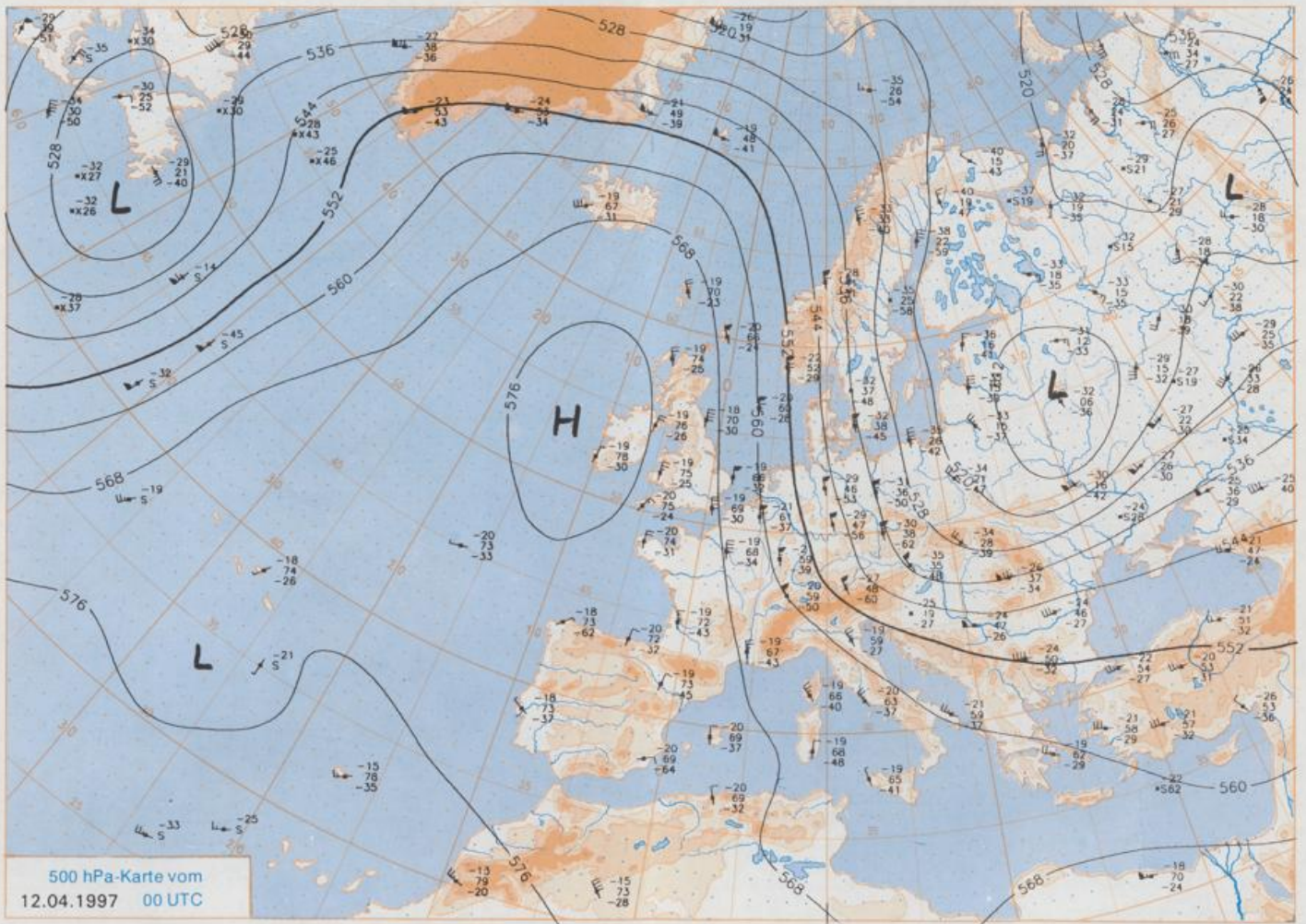


Deutschland-Vorhersage für Montag, 14.04.97

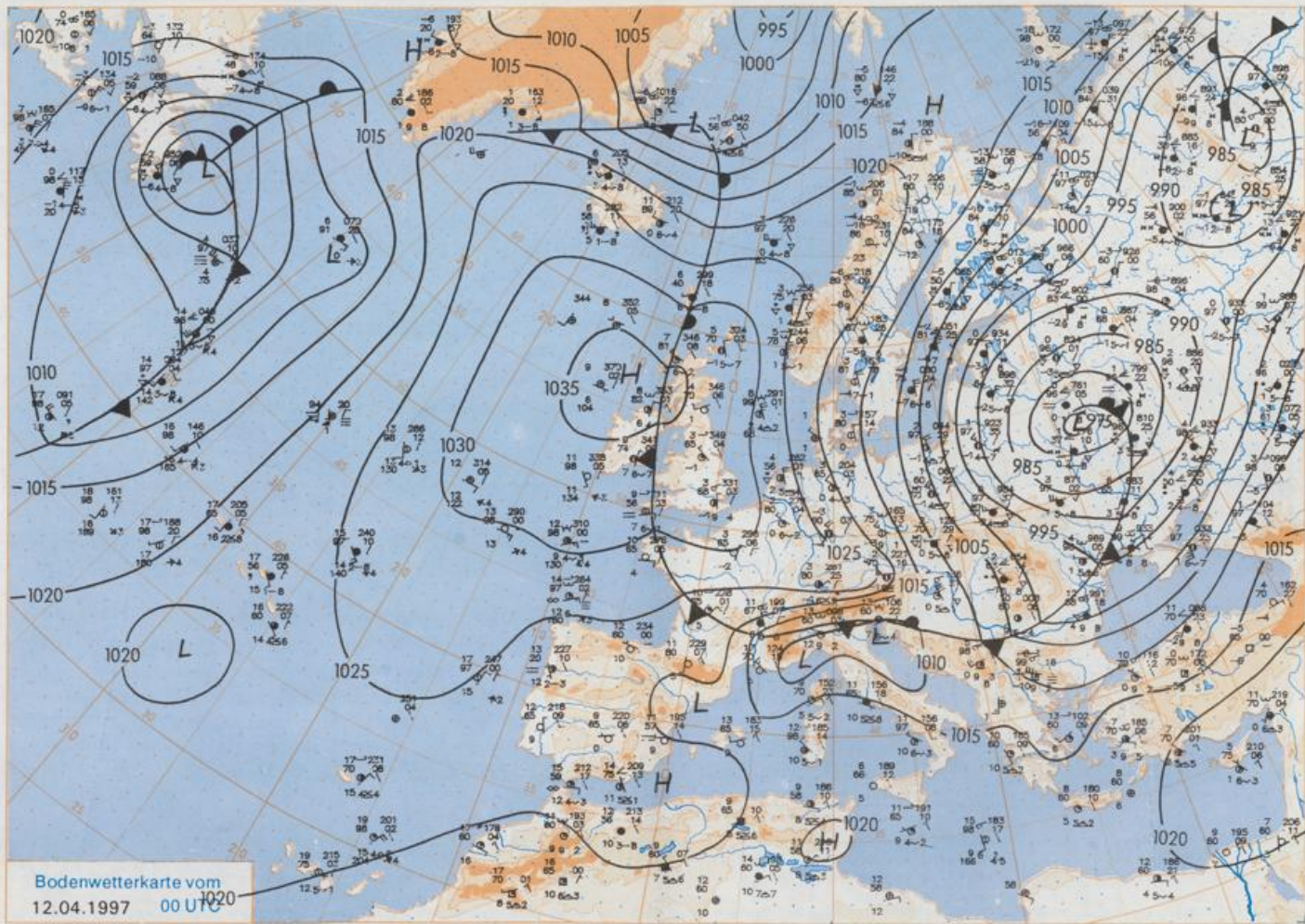
Ein Hoch mit Kern westlich von Schottland erstreckt sich südostwärts bis Süditalien. An seiner Nordostseite zieht ein Frontensystem eines Tiefs über Nordskandinavien und dem Nordmeer in südöstlicher Richtung. Dabei wird vorübergehend etwas wärmere Luft herangeführt, die jedoch nach Kaltfrontpassage wieder durch kältere Luft ersetzt wird. Nach einer Nacht mit gebietsweisem Frost ist es unterschiedlich, vor allem in der Osthälfte Deutschlands auch stärker bewölkt oder bedeckt und es kommt zu Niederschlägen, die meist als Regen niedergehen. Im Westen und Südwesten treten im Tagesverlauf Bewölkungsauflockerungen auf. Die Tageshöchsttemperaturen liegen im Norden und Nordosten zwischen 7 und 9°C, im Westen und Südwesten zwischen 11 und 13°C und in Bayern bei etwa 8°C. Der nordwestliche Wind frischt im Norden und Nordosten teils stark auf. Sonst ist er schwach.

Weitere Aussichten für Dienstag, 15.04.97

Im Westen meist aufgelockerte, im Osten noch stärkere Bewölkung. An den Nordrändern von Erzgebirge und Alpen noch Niederschläge, in höheren Lagen Schnee, Tageshöchsttemperaturen 6 bis 10°C.



Stereographische Projektion 1 : 30 000 000 60°N



Bodenwetterkarte vom
12.04.1997 00 UTC

Stereographische Projektion 1:30 000 000 60°N

Wettermeldungen von Samstag, dem 12. April 1997 06 UTC

Station	Bar.-höhe (m)	Luftdr. red.NN (hPa)	Wetter	Deutschland										Extremwerte der Lufttemperatur		
				Wind km/h	Temperaturen (Grad C)					Sonne Vort. Std.	RR 24h mm	Schnee höhe cm	in der Dekade vom 11.04. bis 20.04.			
					Luft 2m	Tau-punkt	Max Vortag	Mittel Min	Nacht 2 m 5 cm				Tmax Datum	Tmin Datum		
Heigoland	8 1021.4	stark bew.	NNW	37	5.3	2.5	7.5	6.0	4.8	3	8.1	1	1953	15.8 19.04.1988	-2.1 14.04.1966	
List / Sylt	29 1020.9	wolkig	N	24	4.8	4.0	7.4	5.4	3.9	3	9.9	0	1937	21.4 18.04.1948	-3.7 14.04.1966	
Leck	17 1020.6	leicht bew.	NNW	8	2.4	1.7	9.0	5.4	0.2	-2	9.5	0.2	1974	22.5 20.04.1996	-5.6 18.04.1991	
Husum	37 1020.5	leicht bew.	NNW	13	2.3	0.1	9.1	4.8	0.1	-3	8.2	0.3				
Schleswig	48 1020.7	leicht bew.	NW	8	0.8	0.3	9.3	4.6	0.2	-1	7.3	0.4	1947	25.2 18.04.1948	-5.3 12.04.1957	
Kiel	31 1019.5	leicht bew.	NNW	8	2.7	0.0	8.7	5.2	-0.1	-3	7.8	0.4	1940	24.2 18.04.1959	-6.7 12.04.1986	
Westermarckd.	9 1018.8	leicht bew.	NNW	26	4.7	1.9	6.9	5.6	4.5	4	6.3	0.6				
Arkone	42 1017.2	stark bew.	NNE	21	3.1	-4.5	6.0	4.8	2.9	1	5.5	2	1951	24.0 20.04.1988	-2.8 14.04.1970	
Norderney	16 1022.8	wolkig	N	46	5.7	1.8	7.8	6.6	5.7	5	7.1	0.1	1947	24.2 18.04.1968	-2.4 12.04.1986	
Bremerhaven	11 1021.4	wolkig	N	26	6.0	3.8	8.1	6.8	5.5	3	9.7	0.1	1949	24.9 19.04.1964	-3.0 14.04.1970	
Cuxhaven	12 1021.3	wolkig	NW	24	5.5	2.9	7.2	5.3	5.3	4	8.7	0.1	1946	24.7 14.04.1959	-2.1 14.04.1966	
Hamburg/Flugh.	15 1020.2	wolkig	W	8	3.3	2.1	9.4	5.7	2.5	1	5.3	0.8	1891	26.3 13.04.1952	-6.5 12.04.1986	
Lübeck	15 1019.6	leicht bew.	W	5	0.3	-0.5	8.5	5.4	-0.7	-4	3.7	2	1890	26.0 18.04.1948	-8.4 12.04.1986	
Boitenhagen	17 1018.8	leicht bew.	WNW	17	4.2	1.8	7.1	5.9	2.9	2	4.8	0.9	1951	24.5 20.04.1988	-4.3 15.04.1957	
Schwerin	68 1019.1	leicht bew.	NW	13	1.9	-0.8	7.0	5.5	1.3	-0	3.5	2	1947	24.8 20.04.1988	-5.1 12.04.1986	
Warnemünde	10 1017.7	leicht bew.	NNW	26	4.8	1.6	7.1	6.1	4.2	3	4.9	0.5	1951	24.7 20.04.1988	-4.0 13.04.1957	
Teterow	50 1017.5	leicht bew.	NNW	18	3.1	-0.8	7.3	5.3	1.7	0	3.3	2	1947	24.7 20.04.1988	-6.5 12.04.1986	
Berth	7 1017.4	stark bew.	N	15	4.2	-1.6	7.1	5.4	3.2	1	5.3	2	1967	26.5 20.04.1988	-5.8 12.04.1986	
Greifswald	6 1016.9	stark bew.	N	18	3.5	-2.5	7.3	5.8	1.7	-1	5.2	2	1951	25.1 20.04.1986	-10.6 13.04.1957	
Ueckermünde	7 1016.6	leicht bew.	N	22	3.8	-6.3	7.5	5.3	0.9	-1	2.8	3	1951	25.2 14.04.1991	-5.9 13.04.1958	
Emden	12 1023.2	stark bew.	NNW	26	5.6	1.4	8.1	6.6	4.8	4	5.0	0.7	1947	25.0 19.04.1964	-4.0 12.04.1958	
Oldenburg	20 1022.3	leicht bew.	W	8	2.1	0.9	8.3	6.3	1.6	1	6.4	2				
Bremen/Flugh.	5 1021.6	stark bew.	NW	15	3.6	2.2	8.2	5.8	1.7	0	4.9	0.9	1890	26.3 17.04.1949	-6.2 12.04.1986	
Soitau	78 1020.7	leicht bew.	NW	9	4.1	1.3	7.5	5.2	2.8	2	3.8	0.8	1948	25.8 12.04.1952	-9.0 12.04.1986	
Loizenburg	46 1020.2	leicht bew.	W	17	1.6	1.4	8.2	5.6	0.5	-1	3.5	2	1951	25.2 13.04.1952	-5.6 12.04.1986	
Lüchow	18 1019.7	leicht bew.	WNW	9	3.2	1.7	7.9	6.0	2.3	0	2.9	0.8	1955	25.2 20.04.1996	-6.1 13.04.1957	
Seehausen/Altm.	23 1019.6	leicht bew.	WNW	17	2.0	0.1	8.1	6.1	1.1	-0	2.5	1				
Marnitz	85 1018.6	leicht bew.	WNW	15	2.3	-0.8	7.4	5.7	0.4	-2	3.9	3	1951	25.0 20.04.1988	-6.4 12.04.1986	
Neuruppin	39 1018.0	leicht bew.	NW	13	0.9	-1.7	8.7	5.4	0.1	-1	3.3	2	1958	24.1 14.04.1961	-4.4 13.04.1986	
Neubrandenburg	80 1017.1	leicht bew.	NNW	18	2.9	-1.4	7.1	4.8	1.3	-0	2.9	0.9				
Angermünde	55 1016.0	wolkenlos	NW	22	2.7	-1.5	8.6	6.0	1.6	-1	3.1	2	1951	25.9 19.04.1968	-6.3 15.04.1957	
Lingen	26 1023.8	stark bew.	NW	11	4.8	1.5	8.9	6.8	4.0	3	1.9	0.4	1951	27.0 20.04.1968	-5.6 12.04.1986	
Münst.-Osn./Flugh.	53 1023.8	stark bew.	WNW	15	4.0	1.1	8.8	6.2	3.3	1	X	0.3				
Osnabrück	97 1023.5	wolkig	WNW	13	3.7	1.3	8.3	5.8	2.6	1	2.7	1	1952	26.3 20.04.1968	-5.3 12.04.1986	
Diepholz	43 1022.8	leicht bew.	WNW	11	2.7	0.8	8.6	5.8	2.0	0	4.5	1	1952	26.4 20.04.1968	-6.0 12.04.1986	
Bad Seelze	139 1023.1	stark bew.	W	8	2.7	0.8	7.7	4.8	2.1	0	3.0	2	1935	27.0 20.04.1968	-5.7 12.04.1986	
Hannover/Flugh.	59 1021.4	stark bew.	W	17	2.9	1.0	7.6	4.9	0.0	-1	3.8	0.6	1936	27.2 12.04.1939	-6.3 12.04.1986	
Braunschweig	88 1021.2	stark bew.	WNW	18	2.7	1.3	7.6	5.0	1.8	-0	3.7	2	1891	27.6 16.04.1934	-5.4 12.04.1986	
Gardelegen	48 1019.5	leicht bew.	WNW	18	1.9	0.9	8.7	6.1	0.9	-1	4.2	0.5	1947	25.9 20.04.1996	-11.0 12.04.1986	
Magdeburg	85 1020.1	leicht bew.	WNW	17	1.0	0.6	8.8	6.2	0.2	-1	3.7	1	1947	27.6 18.04.1949	-6.9 12.04.1986	
Potsdam	100 1018.2	wolkig	WNW	22	1.2	0.0	8.4	5.2	0.6	-2	2.4	1	1893	26.3 15.04.1922	-6.4 12.04.1913	
Berlin-Temp.	49 1017.4	leicht bew.	NW	22	2.2	-0.9	9.0	6.0	1.4	-1	2.5	2	1876	27.4 18.04.1880	-5.7 15.04.1913	
Lindenberg	104 1016.8	wolkig	WNW	13	1.8	-1.0	8.0	5.3	0.8	-1	2.1	2	1947	26.6 18.04.1949	-6.1 12.04.1986	
Menschow	16 1015.1	leicht bew.	WNW	15	2.4	-1.6	8.7	5.6	0.0	-2	1.7	1				
Düsseldorf/Flugh.	41 1026.0	Regen	WNW	13	4.6	2.1	10.0	6.4	3.3	1	2.0	0.3	1970	26.1 19.04.1988	-5.8 12.04.1986	
Bocholt	24 1025.4	stark bew.	WNW	13	4.4	1.9	10.0	6.1	3.3	2	3.4	0.2	1947	27.7 20.04.1968	-5.6 12.04.1986	
Essen	161 1025.6	stark bew.	NW	13	3.9	1.3	8.8	5.6	3.4	1	1.6	0.6	1935	27.5 18.04.1949	-4.6 12.04.1986	
Ludenscheid	392 1024.7	stark bew.	WNW	11	1.8	-0.3	6.5	3.7	1.7	1	1.8	3				
Kahler Asten	859 -	Graupelsch.	NNW	18	-2.3	-2.3	2.8	-0.2	-2.4	-2	1.0	4	FI	1955	20.7 20.04.1968	-11.3 12.04.1986
Bad Lipspringe	158 1023.6	stark bew.	W	11	2.6	1.1	7.8	4.2	2.3	-0	1.3	3	1951	26.4 12.04.1952	-6.5 12.04.1986	
Kassel	233 1022.7	wolkig	WNW	9	2.8	-0.1	8.5	5.3	2.4	1	2.9	0.9	1951	27.6 20.04.1968	-7.4 12.04.1986	
Göttingen	171 1023.1	stark bew.	SW	8	0.9	-0.5	7.7	4.5	0.1	-3	1.8	1	1947	28.2 18.04.1949	-6.0 11.04.1954	
Leinefelde	356 1023.1	stark bew.	WSW	9	1.2	-1.3	6.5	3.4	0.2	-1	2.1	4	1957	25.5 19.04.1964	-7.3 12.04.1986	
Braunlage	610 1021.5	stark bew.	W	9	-0.6	-3.0	4.0	1.0	-1.3	-3	1.5	3	1936	24.3 18.04.1949	-11.0 12.04.1986	
Brocken	1153 -	in Wolken	NW	39	-4.8	-4.8	-0.1	-3.8	-5.2	-8	1.1	2	24	1951	18.3 15.04.1959	-12.6 11.04.1986
Artern	166 1021.6	leicht bew.	W	17	1.9	-1.5	9.1	5.2	0.9	-1	1.9	2	1954	26.2 20.04.1996	-6.5 13.04.1986	
Leipzig/Flugh.	149 1020.2	leicht bew.	W	18	1.6	-1.4	9.0	5.8	0.4	-1	2.1	1	1951	26.0 19.04.1968	-6.0 13.04.1986	
Wittenberg	106 1019.0	stark bew.	WNW	15	1.8	0.1	8.6	5.2	1.3	-0	2.2	1	1951	25.5 19.04.1968	-6.0 12.04.1986	
Oschetz	152 1020.0	wolkig	WNW	30	2.0	0.2	9.3	5.5	1.4	0	1.7	4				
Dresden/Flugh.	232 1019.4	stark bew.	WNW	18	1.3	-0.3	9.0	5.1	0.4	-1	1.6	3	1917	28.0 17.04.1934	-6.3 13.04.1986	
Doberlug-Kir.	100 1018.7	wolkig	W	22	1.1	-0.9	9.0	5.1	0.4	-1	1.9	3	1951	25.2 20.04.1996	-6.9 12.04.1986	
Cottbus	70 1017.4	stark bew.	W	15	2.1	-1.0	9.0	5.6	1.6	-0	1.6	2	1951	26.8 19.04.1968	-5.7 13.04.1986	
Görlitz	238 1016.9	wolkig	W	24	0.8	-1.3	8.2	3.6	0.4	-1	1.5	3	1951	24.0 20.04.1988	-5.6 12.04.1986	
Aachen	205 1026.9	stark bew.	W	11	2.8	1.2	10.8	6.0	2.4	1	1.5	0.6	1891	29.3 18.04.1949	-4.7 12.04.1986	
Nuerbg.-Barw.	486 1026.1	bedeckt	NNW	13	1.1	-1.1	11.2	4.1	0.7	-1	2.1	0.1				
Köln-Bonn/Flugh.	100 1025.6	Regen	WNW	15	4.3	1.3	10.4	6.0	2.6	-0	1.6	0.5	1958	28.5 20.04.1968	-8.8 12.04.1986	
Bendorf	129 1025.5	Regen	WNW	9	3.7	1.8	12.0	5.7	2.8	1	0.9	0.5	1951	28.0 20.04.1968	-4.9 12.04.1986	
Bed Marienberg	555 1025.2	stark bew.	NW	9	0.0	-0.8	14.3	2.6	0.0	-3	2.0	0.9	1863	23.4 20.04.1968	-8.8 12.04.1986	
Gießen	195 1025.2	stark bew.	WNW	8	2.5	0.8	11.1	6.5	1.4	-2	1.9	0.3	1939	28.5 18.04.1949	-6.0 12.04.1986	
Bed Hersfeld	272 1024.3	wolkig	SW	5	1.8	-1.4	9.2	5.3	0.9	-2	2.3	0.6	1949	28.6 18.04.1949	-5.6 13.04.1986	
Wasserkuppe	925 -	stark bew.	NW	18	-2.9	-4.4	3.9	0.1	-3.7	-4	1.6	4	FI	1936	2	