

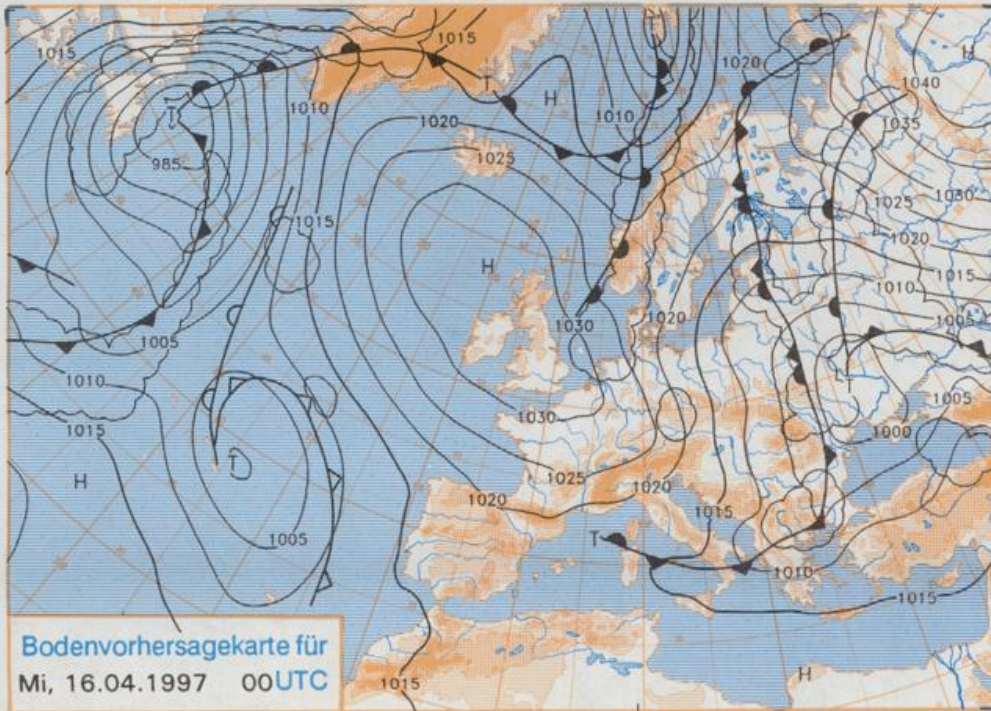
D 7311 A  
ISSN 0936-5818  
Schutzgebühr monatlich DM 30,25  
einschließlich Versandkosten,  
Einzelpreis DM 1,25  
zuzüglich Versandkosten

Druck und Verlag: Deutscher Wetterdienst  
Frankfurter Straße 135, 63067 Offenbach  
Postanschrift: 63004 (Postfach), Telefon: (0 69) 80 62-22 83  
Telefax: 4152871, Telefax: (0 69) 80 62-24 84  
Postgirokonto Frankfurt: BLZ 500 100 60, Kto.-Nr. 490 31 -606  
Erscheint täglich; nur Postbezug

Jahrgang 1997

Montag, den 14. April

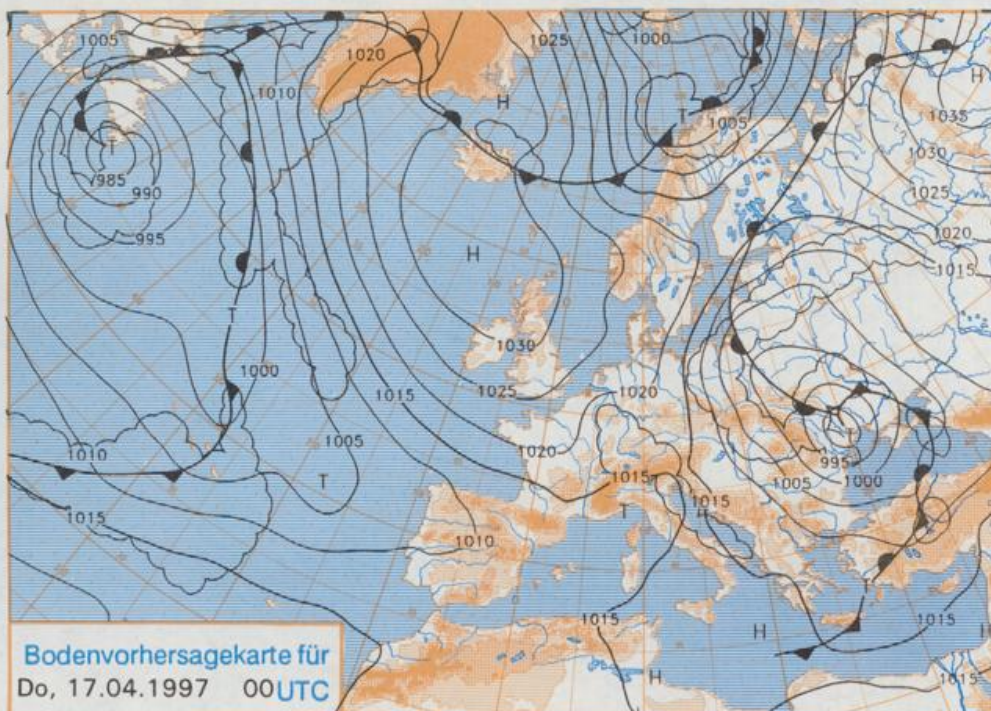
Nummer: 104



Stereographische Projektion 1 : 60 000 000 60°N

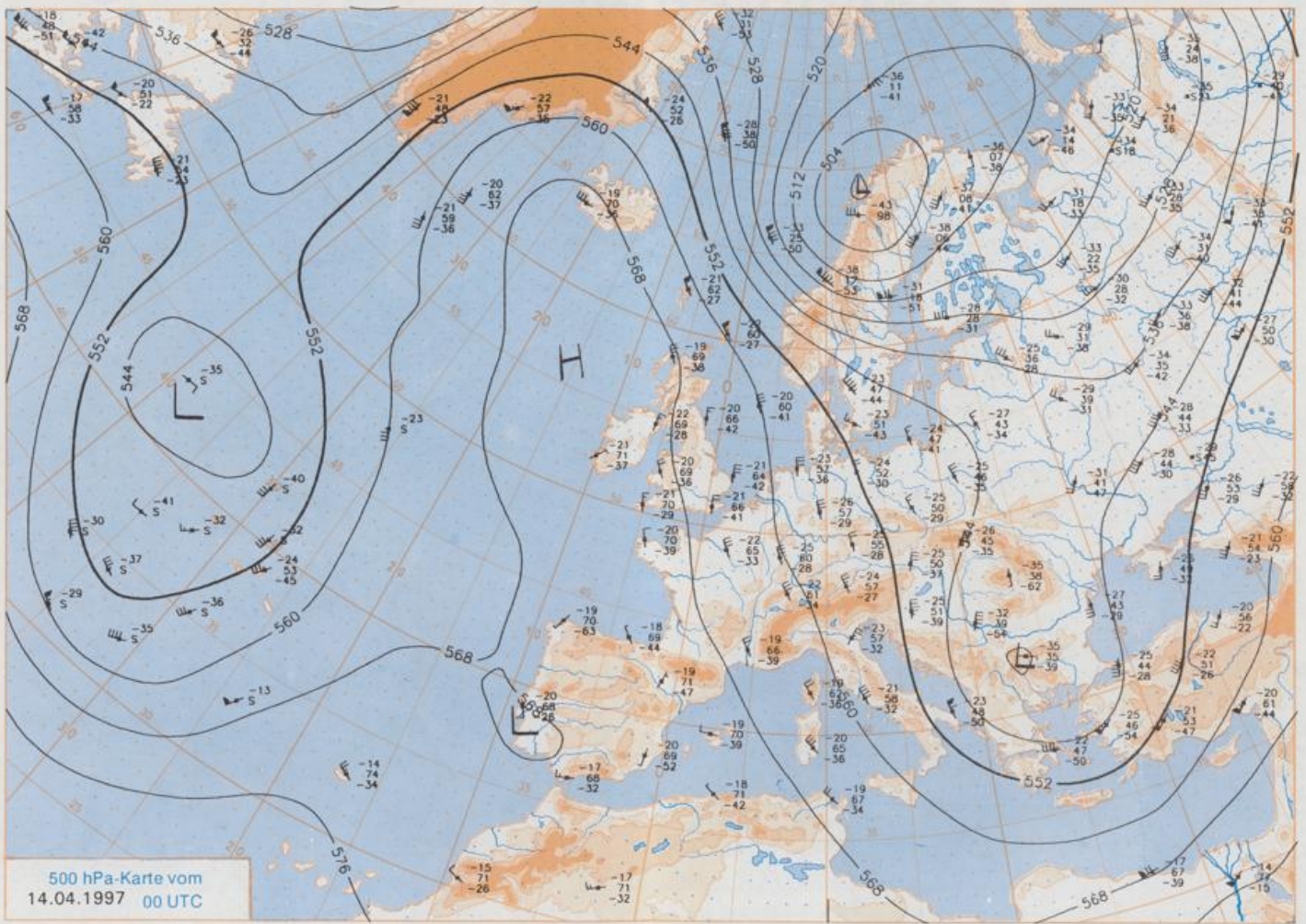
### Deutschland-Vorhersage für Mittwoch, 16.04.97

Das Wetter in Deutschland wird von hochreichender Kaltluft bestimmt. Dabei ist es in weiten Teilen des Vorhersagegebietes von gebietsweise kurzzeitigen Auflockerungen abgesehen stark bewölkt und es gibt besonders im Norden und Westen in den Niederungen Regen, im höheren Bergland Schnee. Am Alpenrand kann es länger dauernde Schneefälle geben. Nach Frühtemperaturen zwischen 0°C und 4°C, werden am Tage Höchstwerte zwischen 5°C und 10°C erreicht. Es weht ein mäßiger bis frischer Wind aus Nordwest bis Nord, der im größten Teil Deutschlands im Tagesverlauf abflaut.

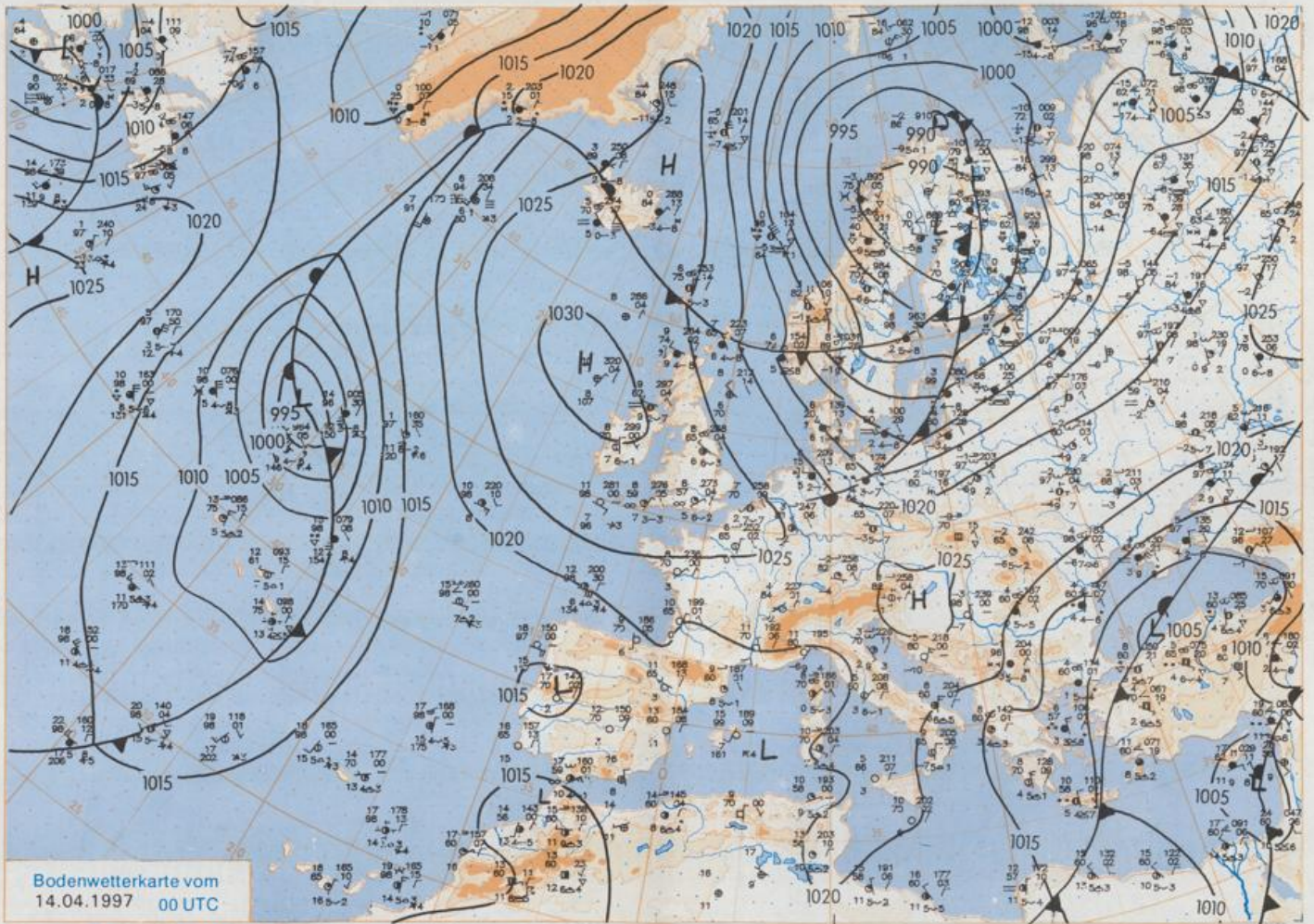


### Weitere Aussichten für Donnerstag, 17.04.97

Allmähliche Bewölkungsauflockerungen und meist niederschlagsfrei, nur geringer Temperaturanstieg.



Stereographische Projektion 1 : 30 000 000 60°N



Stereographische Projektion 1 : 30 000 000 60°N

Wettermeldungen von Montag, dem 14. April 1997 06 UTC

Station	Bar.-höhe (m)	Luftdr. red.NN (hPa)	Wetter	Wind km/h	Deutschland (Grad C)					Sonne Vort. Std.	RR 24h mm	Schnee höhe cm	Extremwerte der Lufttemperatur						
					Luft	Tau-punkt	Max Vortag	Mittel	Min				Nacht 2 m	in der Dekade vom 11.04. bis 20.04.					
														Tmax Datum	Tmin Datum	Tmax Datum	Tmin Datum		
Helgoland	8 1016.7		Sprühregen	W	41	6.4	5.8	6.4	6.0	5.9	6	0.5	0.2	1953	15.8	18.04.1988	-2.1	14.04.1966	
List / Sylt	29 1014.4		bedeckt	WNW	37	6.2	6.2	7.2	5.9	6.1	6		0.1	1937	21.4	18.04.1948	-3.7	14.04.1966	
Leck	17 1014.9		stark bew.	WNW	31	6.8	5.9	7.9	6.4	6.7	7		2	1974	22.5	20.04.1996	-5.6	18.04.1991	
Husum	37 1015.0		Sprühregen	WNW	26	6.5	6.3	7.2	6.1	6.2	6	0.1	2						
Schleswig	48 1014.5		Nebel	WNW	24	6.3	6.1	7.3	5.7	6.1	6	1.1	3	1947	25.2	18.04.1948	-5.3	12.04.1957	
Kiel	31 1013.4		Sprühregen	WNW	22	6.8	6.1	7.3	5.5	6.1	6	1.2	2	1940	24.2	14.04.1959	-6.7	12.04.1986	
Westermarckd.	9 1011.8		bedeckt	W	35	6.3	6.3	6.5	5.5	6.0	6	0.5	0.7						
Arkone	42 1008.8		stark bew.	W	54	6.1	5.1	6.5	4.8	5.3	5	3.9	0.7	1951	24.0	20.04.1988	-2.8	14.04.1970	
Norderney	16 1019.0		Regen	WNW	35	7.1	6.2	7.1	6.6	6.5	6	1.4	0.3	1947	24.2	18.04.1968	-2.4	12.04.1986	
Brammerhaven	11 1017.8		stark bew.	WNW	33	8.1	6.7	7.4	6.4	6.4	6	1.8	2	1949	24.9	19.04.1964	-3.0	14.04.1970	
Cuxhaven	12 1017.0		stark bew.	WNW	31	7.3	6.0	6.7	6.2	6.5	6	1.0	0.7	1946	24.7	14.04.1959	-2.1	14.04.1966	
Hamburg/Flugh.	15 1015.7		Sprühregen	W	21	7.3	6.6	7.7	4.8	6.3	6	2.6	5	1891	26.3	13.04.1952	-6.5	12.04.1986	
Lübeck	15 1014.4		Sprühregen	W	17	6.9	6.5	9.2	4.9	6.1	6	2.7	1	1890	26.0	18.04.1948	-8.4	12.04.1986	
Boltenhagen	17 1013.1		stark bew.	W	39	7.0	6.5	7.2	5.1	6.2	6	1.3	0.5	1951	24.5	20.04.1988	-4.3	15.04.1957	
Schwerin	68 1013.9		Sprühregen	W	28	6.8	6.3	7.8	5.2	5.7	5	3.0	0.4	1947	24.8	20.04.1988	-5.1	12.04.1986	
Warnemünde	10 1011.5		stark bew.	W	42	6.5	5.5	7.5	6.0	6.1	6	1.1	2	1951	24.7	20.04.1988	-4.0	13.04.1957	
Teterow	50 1012.0		stark bew.	W	31	7.1	6.8	8.6	5.3	5.6	5	6.0	2	1947	24.7	20.04.1988	-6.5	12.04.1986	
Berth	7 1010.7		Sprühregen	W	39	6.3	5.4	8.0	5.6	6.0	6	3.2	3	1967	26.5	20.04.1988	-5.8	12.04.1986	
Greifswald	6 1010.4		Sprühregen	W	28	6.8	5.7	8.8	5.3	5.5	4	4.8	3	1951	25.1	20.04.1988	-10.6	13.04.1957	
Ueckermünde	7 1011.7		Regen	W	22	6.5	5.9	9.2	5.3	5.4	4	5.6	2	1951	25.2	14.04.1961	-5.9	13.04.1986	
Emden	12 1019.8		stark bew.	WNW	22	7.5	5.9	8.1	6.4	6.4	6	2.0	1	1947	25.0	19.04.1964	-4.0	12.04.1958	
Oldenburg	20 1019.5		stark bew.	W	24	7.4	5.9	8.2	5.3	6.0	6	2.2	0.4						
Bremen/Flugh.	5 1018.6		bedeckt	W	22	7.6	7.2	8.6	5.3	6.1	6	4.0	0.8	1890	26.3	17.04.1949	-6.2	12.04.1986	
Soltau	78 1017.4		Sprühregen	W	21	6.7	6.3	8.4	4.6	5.4	5	4.7	2	1948	25.8	12.04.1952	-9.0	12.04.1986	
Boizenburg	46 1015.6		Regen	W	26	6.9	6.9	8.4	5.2	5.6	6	3.8	2	1951	25.2	13.04.1952	-5.6	12.04.1986	
Lüchow	18 1016.0		Regen	W	22	7.1	6.9	10.0	6.0	6.2	6	6.3	0.5	1955	25.2	20.04.1996	-6.1	13.04.1957	
Seehausen/Altm.	23 1015.9		bedeckt	W	28	7.2	6.1	10.8	6.2	6.1	6	7.5	0.2						
Mernitz	85 1014.3		Sprühregen	W	24	6.8	5.9	10.2	5.8	5.7	5	7.1	0.8	1951	25.0	20.04.1988	-6.4	12.04.1986	
Neuruppin	39 1014.6		stark bew.	W	21	6.7	5.2	9.9	5.2	5.8	5	9.1	0.3	1958	24.1	14.04.1961	-4.4	13.04.1986	
Neubrandenburg	80 1012.2		bedeckt	W	31	6.6	6.2	8.7	5.0	5.2	5	6.7	2						
Angermünde	55 1012.7		Sprühregen	W	24	6.4	6.3	8.9	6.0	5.9	5	7.6	0.5	1951	25.9	19.04.1968	-6.3	15.04.1957	
Lingen	26 1021.2		stark bew.	W	11	7.2	6.8	11.4	6.4	6.4	6	5.6	0.6	1951	27.0	20.04.1968	-5.6	12.04.1986	
Münst.-Osn./Flugh.	53 1021.6		bedeckt	W	15	6.7	5.3	12.1	6.9	6.3	6	8.8	0.6						
Osnabrück	97 1021.4		stark bew.	W	11	6.5	5.5	11.3	6.2	5.7	5	7.5	0.8	1952	26.3	20.04.1968	-5.3	12.04.1986	
Diepholz	43 1020.2		Regen	W	21	6.8	5.8	10.2	6.2	6.1	6	5.3	0.3	1952	26.4	20.04.1968	-6.0	12.04.1986	
Bad Seuzulien	139 1020.9		Regen	WSW	9	5.8	4.3	10.7	6.2	5.5	5	8.4	0.9	1935	27.0	20.04.1968	-5.7	12.04.1986	
Hannover/Flugh.	59 1018.1		Regen	W	18	6.4	5.4	9.8	5.7	5.7	5	7.0	1	1936	27.2	12.04.1939	-6.3	12.04.1986	
Braunschweig	88 1018.3		Sprühregen	W	18	6.4	5.8	9.9	5.9	5.6	5	7.5	0.9	1891	27.6	16.04.1904	-5.4	12.04.1986	
Gardelegen	48 1016.6		Sprühregen	W	26	6.6	5.9	10.3	5.6	6.0	6	7.6	0.0	1947	25.9	20.04.1996	-11.0	12.04.1986	
Magdeburg	85 1017.7		bedeckt	W	18	6.3	5.8	11.3	6.4	5.8	6	8.8	0.2	1947	27.6	18.04.1949	-6.9	12.04.1986	
Potsdam	100 1015.8		Regen	W	30	6.0	5.4	10.8	6.3	5.5	5	9.7	1	1893	26.3	15.04.1922	-6.4	12.04.1913	
Berlin-Temp.	49 1015.1		Regen	W	28	6.6	5.3	9.3	6.6	6.0	5	8.8	1	1876	27.4	18.04.1880	-5.7	15.04.1913	
Lindenbergl.	104 1015.0		Regen	W	24	5.7	5.3	8.5	5.1	4.9	2	8.9	0.9	1947	26.6	18.04.1949	-6.1	12.04.1986	
Manschnow	16 1013.1		stark bew.	W	24	6.6	5.6	9.6	6.1	5.7	5	10.3	0.1						
Düsseeldorf/Flugh.	41 1023.1		stark bew.	W	8	7.2	3.9	12.6	8.1	7.0	6	12.5	0.0	1970	26.1	19.04.1988	-5.8	12.04.1986	
Bocholt	24 1022.3		bedeckt	W	9	6.8	4.9	11.9	6.8	6.5	6	9.5	0.0	1947	27.7	20.04.1968	-5.6	12.04.1986	
Essen	161 1022.9		stark bew.	WSW	11	6.4	3.6	11.3	7.6	6.3	6	12.1	0.1	1935	27.5	18.04.1949	-4.6	12.04.1986	
Luedenscheid	392 1022.7		Regen	W	11	4.3	2.4	9.7	5.7	4.2	4	12.3	0.0						
Kahler Asten	859 -		in Wolken	WNW	26	1.2	1.2	6.9	2.0	0.9	-0	12.3	0.0	Re	1955	20.7	20.04.1968	-11.3	12.04.1986
Bad Lipspringe	158 1021.6		Regen	WSW	11	5.5	4.1	10.3	6.5	5.4	5	8.7	0.8	1951	26.4	12.04.1952	-6.5	12.04.1986	
Kassel	233 1021.1		stark bew.	WSW	4	6.3	4.2	11.2	7.3	5.5	5	7.8	0.1	1951	27.6	20.04.1968	-7.4	12.04.1986	
Göttingen	171 1020.7		bedeckt	W	11	6.0	3.9	10.6	5.8	5.9	4	8.8	0.7	1947	28.2	18.04.1949	-6.0	11.04.1954	
Leinefelde	356 1020.4		Regen	W	18	4.4	3.5	8.8	4.7	4.3	3	9.1	1	1957	25.5	19.04.1964	-7.3	12.04.1986	
Braunlage	610 1019.1		Sprühregen	W	11	2.7	2.2	7.4	3.5	2.2	2	8.8	2	1936	24.3	18.04.1949	-11.0	12.04.1986	
Brocken	1153 -		gefz. Regen	WNW	54	-0.3	-0.3	0.9	-1.7	-1.6	-2	8.2	3	22	1951	18.3	15.04.1959	-12.6	11.04.1986
Artern	166 1019.8		bedeckt	W	18	6.5	3.9	12.2	6.6	6.5	5	9.5	0.0	1954	26.2	20.04.1996	-6.5	13.04.1986	
Leipzig/Flugh.	149 1018.5		bedeckt	W	22	6.0	4.4	10.2	6.2	5.5	5	9.6	2	1951	26.0	19.04.1968	-6.0	13.04.1986	
Wittenberg	106 1017.1		Regen	W	17	5.8	5.0	10.6	6.0	5.6	5	9.6	0.8	1951	25.5	19.04.1968	-6.0	12.04.1986	
Oschatz	152 1018.2		Regen	WSW	26	5.3	4.1	9.6	5.6	5.0	2	9.8	0.3						
Dresden/Flugh.	232 1018.3		Regen	WSW	21	4.6	2.7	7.6	3.9	4.1	0	11.6	0.4	1917	28.0	17.04.1934	-6.3	13.04.1986	
Doberlug-Kir.	100 1017.1		Regen	W	30	5.4	3.8	9.3	5.0	5.0	1	8.3	1	1951	25.2	20.04.1996	-6.9	12.04.1986	
Cottbus	70 1015.9		Regen	W	21	5.6	4.9	9.5	5.1	5.4	5	11.2	0.8	1951	26.8	19.04.1968	-5.7	13.04.1986	
Görlitz	238 1017.1		Sprühregen	W	22	4.7	0.8	7.3	3.4	3.1	1	13.0	0.0	1951	24.0	20.04.1988	-5.6	12.04.1986	
Aachen	205 1023.8		stark bew.	W	9	6.5	2.4	11.6	6.7	6.4	4	12.4	0.0	1891	29.3	18.04.1949	-4.7	12.04.1986	
Nuerbg.-Berw.	486 1023.5		wolkig	NW	9	3.7	0.3	8.9	4.7	2.6									