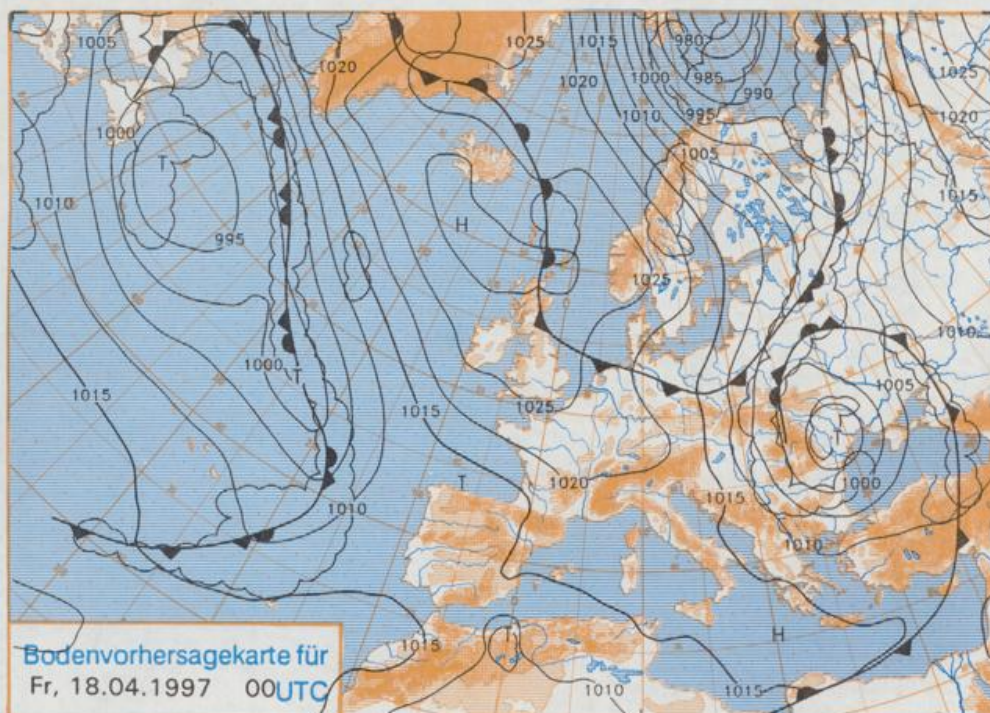


Stereographische Projektion 1 : 60 000 000 60°N



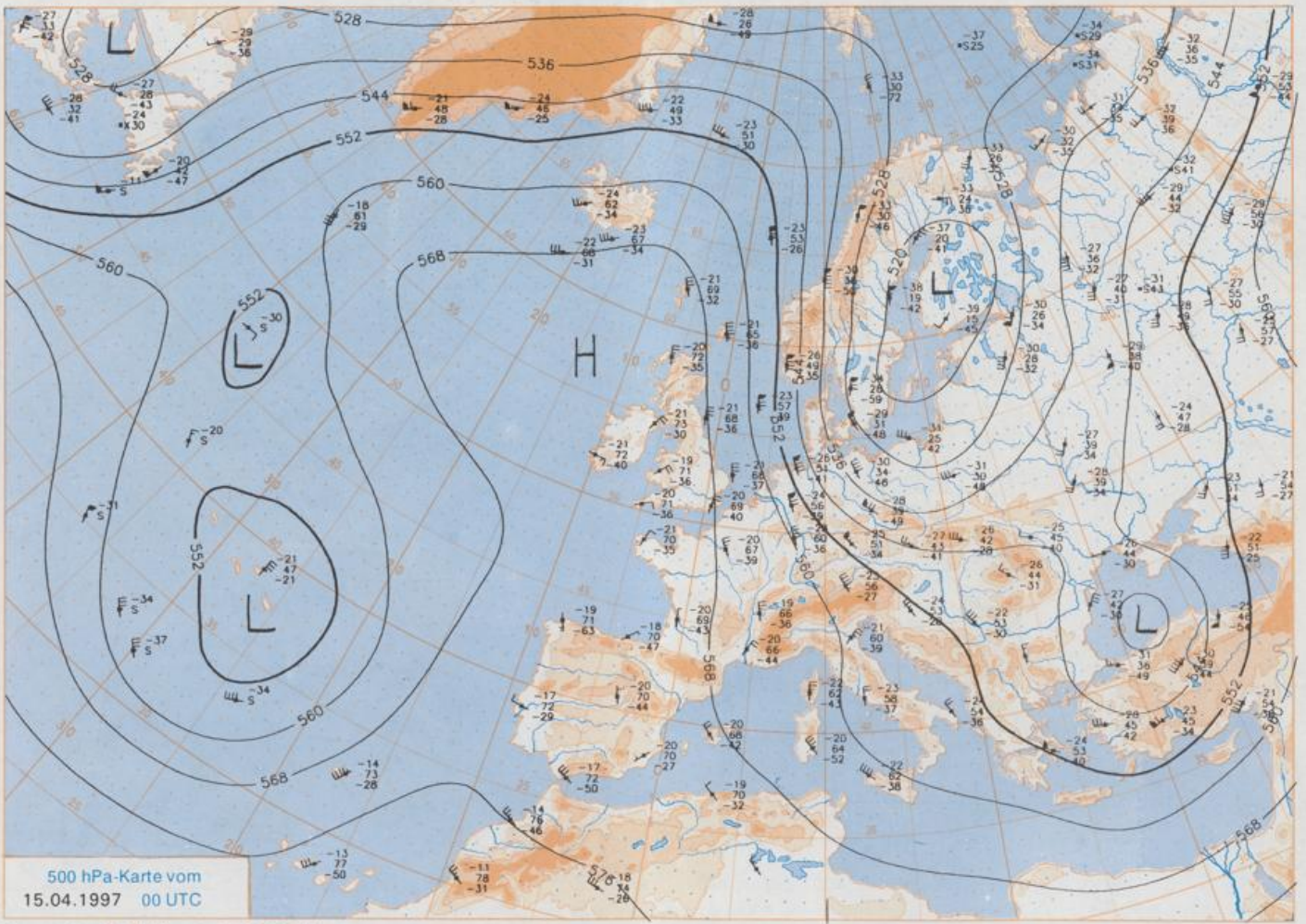
### Deutschland-Vorhersage für Donnerstag, 17.04.97

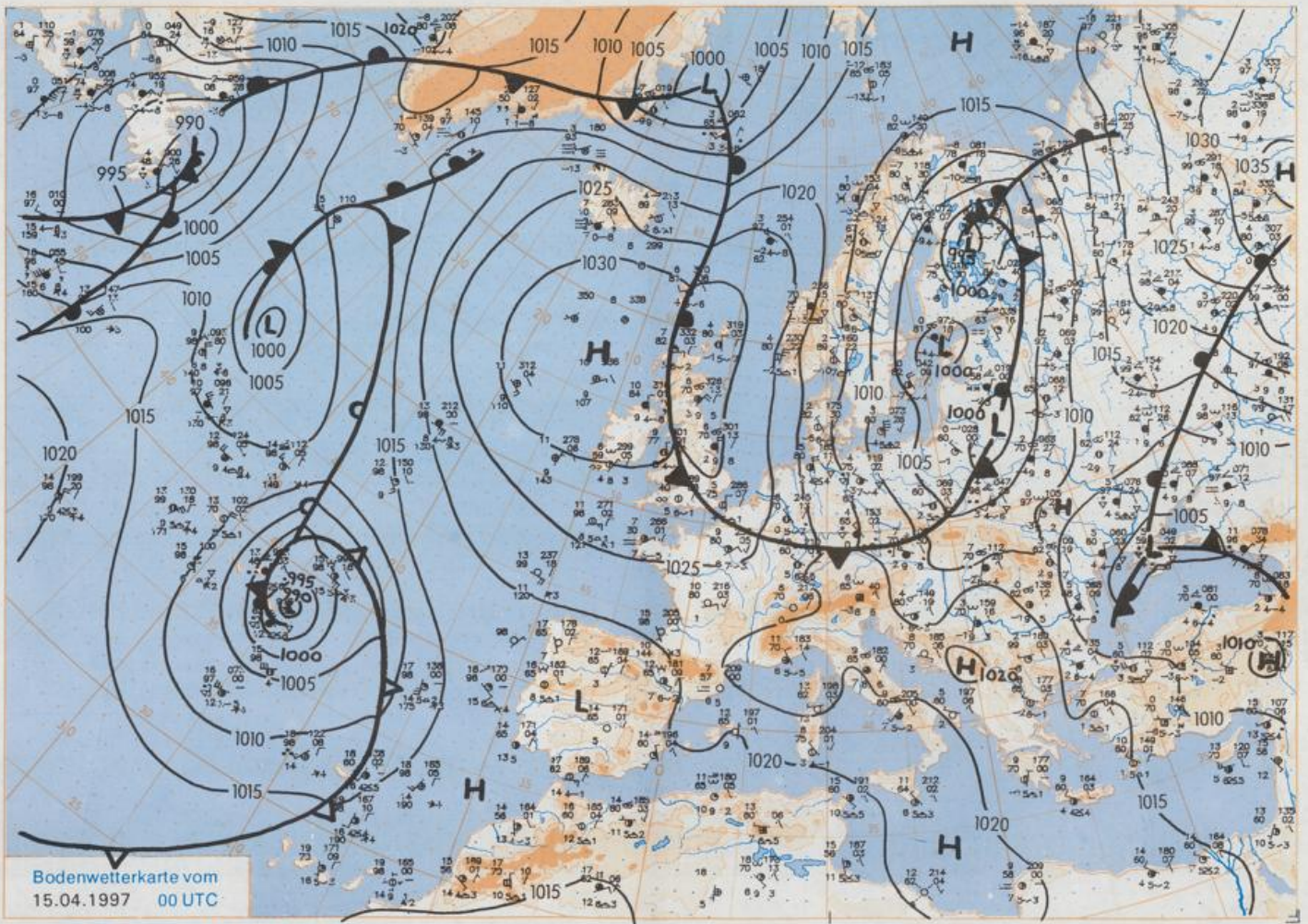
Im Westen und Süden wirkt sich zunächst noch eine Warmfrontwelle aus, die auf der Ostflanke des Hochs bei den Britischen Inseln nach Süden zieht, sich bis zum Freitag aber auflöst. Gegen Abend erreicht eine Kaltfront den Norden Deutschlands, die erneut einen Schwall Polarluft heranführt, ansonsten aber wenig wirksam ist.

Der Tag beginnt im Westen und Süden mit Regen, auf der Alb und am Alpenrand schneit es. Nach Norden und Osten hin ist es gering bewölkt. Am Nachmittag hören die Niederschläge im Westen und Süden auf. Gegen Abend verdichtet sich im Norden wieder die Bewölkung, es fällt aber kaum Niederschlag. Die Frühtemperaturen liegen zwischen  $-4^{\circ}\text{C}$  im Südosten und Osten und  $6^{\circ}\text{C}$  im Westen. Am Tage steigen sie in Alpennähe auf  $8^{\circ}\text{C}$ , sonst auf 9 bis  $13^{\circ}\text{C}$  an. Es weht ein schwacher bis mäßiger Wind aus nördlichen Richtungen.

### Weitere Aussichten für Freitag, 18.04.97

Zunehmend freundliche Abschnitte, kaum noch Niederschlag, jedoch weiterhin kühl.





Stereographische Projektion 1 : 30 000 000 60°N

Wettermeldungen von Dienstag, dem 15. April 1997 06 UTC

Station	Bar.-höhe (m)	Luftdr. red.NN (hPa)	Wetter	Wind km/h	Deutschland (Grad C)					Sonne Vort. Std.	RR 24h mm	Schnee höhe cm	Extremwerte der Lufttemperatur					
					Luft 2 m	Taufpunkt	Max Vortag	Mittel Min 2 m	Nacht 5 cm				in der Dekade vom 11.04. bis 20.04.	Tmax Datum	Tmin Datum			
																Temperatur (Grad C)	Temperatur (Grad C)	Temperatur (Grad C)
Helgoland	8	1022.7	leicht bew.	N 26	5.3	-2.6	8.2	6.2	4.7	3	4.1	0.0	1953	15.8	19.04.1988	-2.1	14.04.1966	
List / Sylt	29	1022.6	leicht bew.	N 22	3.8	-6.4	8.4	5.5	2.3	0	4.4	0.0	1937	21.4	18.04.1948	-3.7	14.04.1966	
Leck	17	1022.1	leicht bew.	NNW 15	1.6	-3.9	9.6	5.6	-0.1	-2	6.2	0.0	1974	22.5	20.04.1996	-5.6	18.04.1991	
Husum	37	1021.9	leicht bew.	NW 17	1.4	-2.6	8.9	5.3	-0.8	-3	5.1	0.0						
Schleswig	48	1021.7	leicht bew.	NW 15	0.6	-3.3	9.7	5.7	-0.3	-2	4.8	0.0	1947	25.2	18.04.1948	-5.3	12.04.1957	
Kiel	31	1020.0	leicht bew.	NNW 15	2.2	-4.9	10.5	5.9	1.1	-1	6.2	0.0	1940	24.2	14.04.1959	-6.7	12.04.1986	
Westermarckd.	9	1018.4	leicht bew.	NW 41	3.9	-2.8	7.8	6.3	3.8	3	7.9	0.0						
Arkona	42	1015.2	leicht bew.	N 35	3.0	-6.8	8.4	6.0	1.5	-0	4.8	0.0	1951	24.0	20.04.1988	-2.8	14.04.1970	
Norderney	16	1023.7	leicht bew.	N 37	5.5	2.4	7.7	6.6	5.1	4	2.3	0.3	1947	24.2	18.04.1968	-2.4	12.04.1986	
Bremerhaven	11	1021.8	leicht bew.	NNE 11	4.5	-5.0	8.7	6.9	3.7	2	2.6	0.2	1949	24.9	19.04.1964	-3.0	14.04.1970	
Cuxhaven	12	1022.4	leicht bew.	NNE 33	5.1	-4.4	9.6	6.6	4.6	3	3.3	0.2	1946	24.7	14.04.1959	-2.1	14.04.1966	
Hamburg/Flugh.	15	1020.6	leicht bew.	NNW 13	2.2	-4.3	9.7	6.4	0.9	-1	1.7	0.1	1891	26.3	13.04.1952	-6.5	12.04.1986	
Lübeck	15	1019.3	leicht bew.	NW 8	1.5	-3.6	11.3	6.3	0.2	-2	4.6	0.0	1890	26.0	18.04.1948	-8.4	12.04.1986	
Boitenhagen	17	1018.4	leicht bew.	N 33	3.9	-4.0	10.4	6.4	3.6	2	5.2	0.0	1951	24.5	20.04.1988	-4.3	15.04.1957	
Schwerin	68	1018.1	leicht bew.	N 24	3.2	-5.2	10.6	6.2	2.2	0	2.2	0.0	1947	24.8	20.04.1988	-5.1	12.04.1986	
Warnemünde	10	1016.9	leicht bew.	N 41	3.6	-3.7	8.3	6.4	3.2	2	3.5	0.0	1951	24.7	20.04.1988	-4.0	13.04.1957	
Teterow	50	1016.6	leicht bew.	NNW 18	1.9	-4.9	10.5	6.6	0.5	-1	1.7	0.0	1947	24.7	20.04.1988	-6.5	12.04.1986	
Barth	7	1016.1	leicht bew.	NNW 26	3.0	-7.9	10.7	6.8	2.3	0	3.9	0.1	1967	26.5	20.04.1988	-5.8	12.04.1986	
Greifswald	6	1015.5	leicht bew.	N 28	1.8	-7.2	10.6	6.4	1.6	-0	3.9	0.0	1951	25.1	20.04.1988	-10.6	13.04.1957	
Ueckermünde	7	1014.9	leicht bew.	NNW 28	2.5	-9.0	10.1	5.8	2.5	0	2.2	0.1	1951	25.2	14.04.1961	-5.9	13.04.1957	
Emden	12	1023.6	leicht bew.	N 18	3.8	1.4	9.2	7.0	3.6	2	1.3	0.1	1947	25.0	19.04.1964	-4.0	12.04.1958	
Oldenburg	20	1022.7	leicht bew.	NNW 9	3.3	-0.1	10.0	7.0	3.3	1	1.9	0.0						
Bremen/Flugh.	5	1022.0	leicht bew.	N 21	3.8	-3.1	10.3	6.8	3.1	2	1.1	0.8	1890	26.3	17.04.1949	-6.2	12.04.1986	
Sothau	78	1020.9	leicht bew.	NNW 13	1.3	-1.2	9.2	6.1	0.8	-1	1.3	0.7	1948	25.8	12.04.1952	-9.0	12.04.1986	
Boizenburg	46	1019.8	leicht bew.	NW 15	1.1	-1.7	10.6	6.4	0.3	-2	2.7	0.5	1951	25.2	13.04.1952	-5.6	12.04.1986	
Lüchow	18	1019.0	leicht bew.	NW 13	2.4	-4.2	10.9	6.7	1.7	0	1.5	0.3	1955	25.2	20.04.1996	-6.1	13.04.1957	
Seehausen/Altm.	23	1018.4	leicht bew.	WNW 21	2.0	-2.5	11.3	6.2	1.4	0	2.2	0.4						
Mernitz	85	1017.8	leicht bew.	NNW 18	2.5	-6.1	10.6	6.1	1.8	0	1.7	0.0	1951	25.0	20.04.1988	-6.4	12.04.1986	
Neuruppin	39	1016.5	leicht bew.	NNW 17	2.1	-6.7	10.6	6.6	1.8	-0	1.2	0.0	1958	24.1	14.04.1961	-4.4	13.04.1986	
Neubrandenburg	80	1015.9	leicht bew.	N 28	1.6	-7.4	10.2	6.6	1.0	-1	2.0	0.0						
Angermünde	55	1014.3	leicht bew.	NW 24	1.8	-7.0	11.3	7.4	0.9	-2	1.2	0.0	1951	25.9	19.04.1968	-6.3	15.04.1957	
Lingen	26	1023.7	leicht bew.	WNW 5	3.5	2.4	11.0	7.2	3.2	2	0.8	0.8	1951	27.0	20.04.1968	-5.6	12.04.1986	
Münst.-Osn./Flugh.	53	1023.6	leicht bew.	WNW 13	4.1	0.5	11.0	7.1	3.8	3	0.2	0.5						
Osnabrück	97	1023.3	wolkig	WNW 13	3.5	1.2	10.4	6.4	3.3	2	0.2	0.7	1952	26.3	20.04.1968	-5.3	12.04.1986	
Diepholz	43	1022.8	leicht bew.	NNW 13	3.9	0.8	10.0	6.7	2.9	1	0.6	1	1952	26.4	20.04.1968	-6.0	12.04.1986	
Bad Salzungen	139	1022.2	wolkig	NW 17	2.8	0.4	9.4	6.0	2.3	1	0.2	2	1935	27.0	20.04.1968	-5.7	12.04.1986	
Hannover/Flugh.	59	1020.9	leicht bew.	WNW 11	2.4	0.1	9.7	6.1	1.8	0	0.2	2	1936	27.2	12.04.1939	-6.3	12.04.1986	
Braunschweig	88	1020.4	wolkig	NW 18	2.7	0.0	8.8	5.9	2.5	1	0.5	2	1891	27.6	16.04.1904	-5.4	12.04.1986	
Gerdelegen	48	1018.4	leicht bew.	NNW 18	2.5	-2.8	10.0	6.2	2.2	1	0.9	0.0	1947	25.9	20.04.1996	-11.0	12.04.1986	
Magdeburg	85	1018.2	leicht bew.	NW 18	2.3	-0.7	9.2	5.2	1.5	0	0.2	0.5	1947	27.6	18.04.1949	-6.9	12.04.1986	
Potsdam	100	1016.4	leicht bew.	N 21	2.5	-6.4	9.0	5.6	2.1	0	0.3	0.6	1893	28.3	15.04.1922	-6.4	12.04.1913	
Berlin-Temp.	49	1015.8	leicht bew.	NNW 24	2.8	-7.3	10.2	6.6	2.5	0	0.5	0.3	1876	27.4	18.04.1880	-5.7	15.04.1913	
Lindenberg	104	1014.2	wolkig	NNW 17	1.4	-4.6	8.5	6.1	0.0	-1	0.2	2	Re 1947	26.6	18.04.1949	-6.1	12.04.1986	
Manschnow	16	1012.9	leicht bew.	NNW 21	2.3	-6.5	11.1	6.3	1.8	1	0.4	2						
Düsseldorf/Flugh.	41	1025.0	stark bew.	NNW 18	5.0	0.2	13.8	8.5	5.0	4	0.7	0.3	1970	26.1	19.04.1988	-5.8	12.04.1986	
Bocholt	24	1024.5	stark bew.	NNW 17	4.4	0.5	12.3	7.4	4.3	4	1.3	0.1	1947	27.7	20.04.1968	-6.5	12.04.1986	
Essen	161	1024.8	stark bew.	NW 15	4.0	-0.4	12.2	7.6	3.9	3	0.7	0.5	1935	27.5	18.04.1949	-4.6	12.04.1986	
Luedenscheid	392	1023.9	Schneefall	NW 9	1.7	-1.2	9.9	5.9	1.6	1	0.1	0.4						
Kahler Asten	859	-	Schneefall	NNW 31	2.5	-3.2	4.9	2.0	-2.7	-3	2	Re 1955	20.7	20.04.1968	-11.3	12.04.1986		
Bad Lippspringe	158	1022.5	stark bew.	WNW 17	2.6	0.0	9.3	6.3	2.6	2	0.8		1951	26.4	12.04.1952	-6.5	12.04.1986	
Kassel	233	1020.8	leicht bew.	NW 11	2.8	-0.9	11.0	7.6	2.6	1	0.5	0.2	1951	27.6	20.04.1968	-7.4	12.04.1986	
Göttingen	171	1020.6	stark bew.	NW 17	2.8	-0.5	10.2	7.4	1.9	1	0.0		1947	28.2	18.04.1949	-6.0	11.04.1954	
Leinefelde	356	1019.9	Graupelsch.	NW 15	1.4	-1.3	7.7	5.5	1.3	0	0.7		1957	25.5	19.04.1964	-7.3	12.04.1986	
Braunlage	610	1019.1	stark bew.	NNW 22	-1.0	-3.5	5.2	2.2	-1.0	-2	0.1	3	Re 1936	24.3	18.04.1949	-11.0	12.04.1986	
Brocken	1153	-	in Wolken	N 68	5.3	-5.4	1.5	-1.8	-5.7	-5	9	20	1951	18.3	15.04.1959	-12.6	11.04.1986	
Artern	166	1019.1	stark bew.	NNW 24	3.3	-1.4	9.9	7.9	2.8	2	0.0		1954	26.2	20.04.1996	-6.5	13.04.1986	
Leipzig/Flugh.	149	1017.4	wolkig	NW 31	2.5	-0.4	9.6	6.5	2.3	2	1	1	1951	26.0	19.04.1968	-6.0	13.04.1986	
Wittenberg	106	1016.6	leicht bew.	NNW 21	2.7	-2.4	8.8	6.0	2.2	1	0.1	0.4	1951	25.5	19.04.1968	-6.0	12.04.1986	
Oschatz	152	1016.3	wolkig	NW 37	2.5	0.0	9.2	6.4	2.1	0	0.5		1917	28.0	17.04.1934	-6.3	13.04.1986	
Dresden/Flugh.	232	1015.2	stark bew.	NW 26	1.5	0.0	8.0	6.0	0.6	0	0.5		1951	25.2	20.04.1996	-6.9	12.04.1986	
Dobbrug-Kir.	109	1015.2	wolkig	NW 39	2.6	-1.1	8.8	6.4	1.8	0	0.9		1951	26.8	19.04.1968	-5.7	13.04.1986	
Cottbus	70	1014.1	wolkig	NNW 13	1.1	-0.6	8.8	6.5	0.9	0	0.2		1951	26.8	19.04.1968	-5.7	13.04.1986	
Görlitz	238	1012.8	Schneefall	NNW 24	0.5	-0.1	7.0	5.2	0.2	0	0.2	8	1	1951	24.0	20.04.1988	-5.6	12.04.1986
Aachen	205	1025.7	stark bew.	NNW 9	3.5	0.0	12.5	8.2	3.2	2	0.4	0.2	1891	29.3	18.04.1949	-4.7	12.04.1986	
Nuerbg.-Berw.	486	1024.5	stark bew.	NNW 22	1.1	-1.7	9.4	5.8	1.0	0	0.2	1						
Köln-Bonn/Flugh.	100	1024.4	Regen	NNW 18	4.7	-0.9	13.9	9.4	4.0	2	0.8	0.2	1958	28.5	20.04.1968	-8.8	12.04.1986	
Bendorf	129	1023.7	stark bew.	NW 9	4.3	-0.2	12.3											