

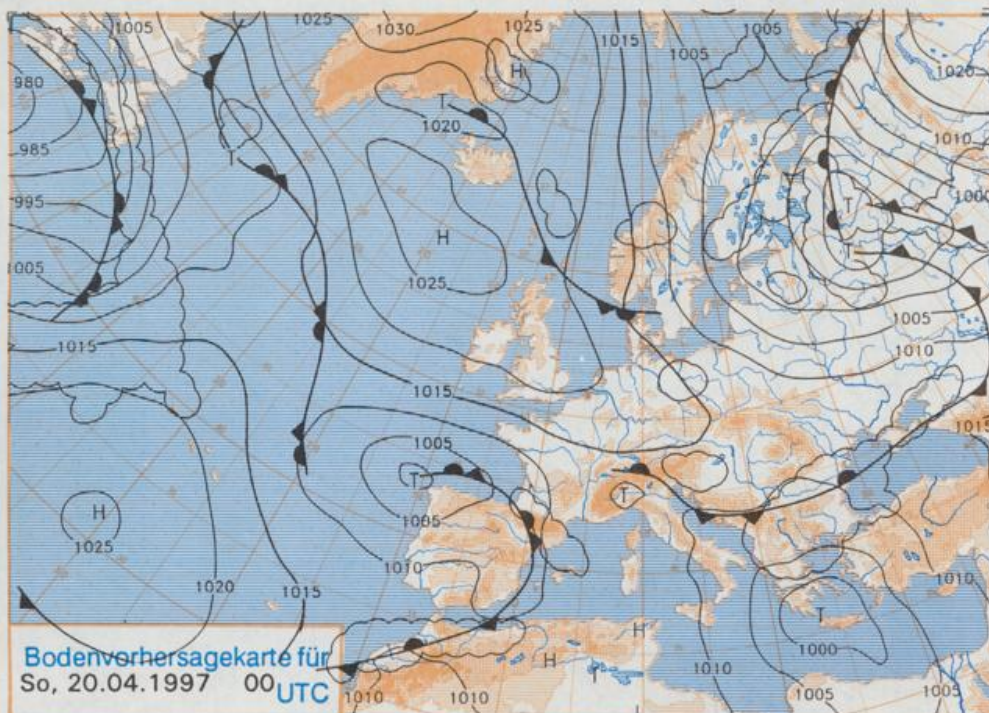
Stereographische Projektion 1 : 60 000 000 60°N

Deutschland-Vorhersage für Samstag, 19.04.97

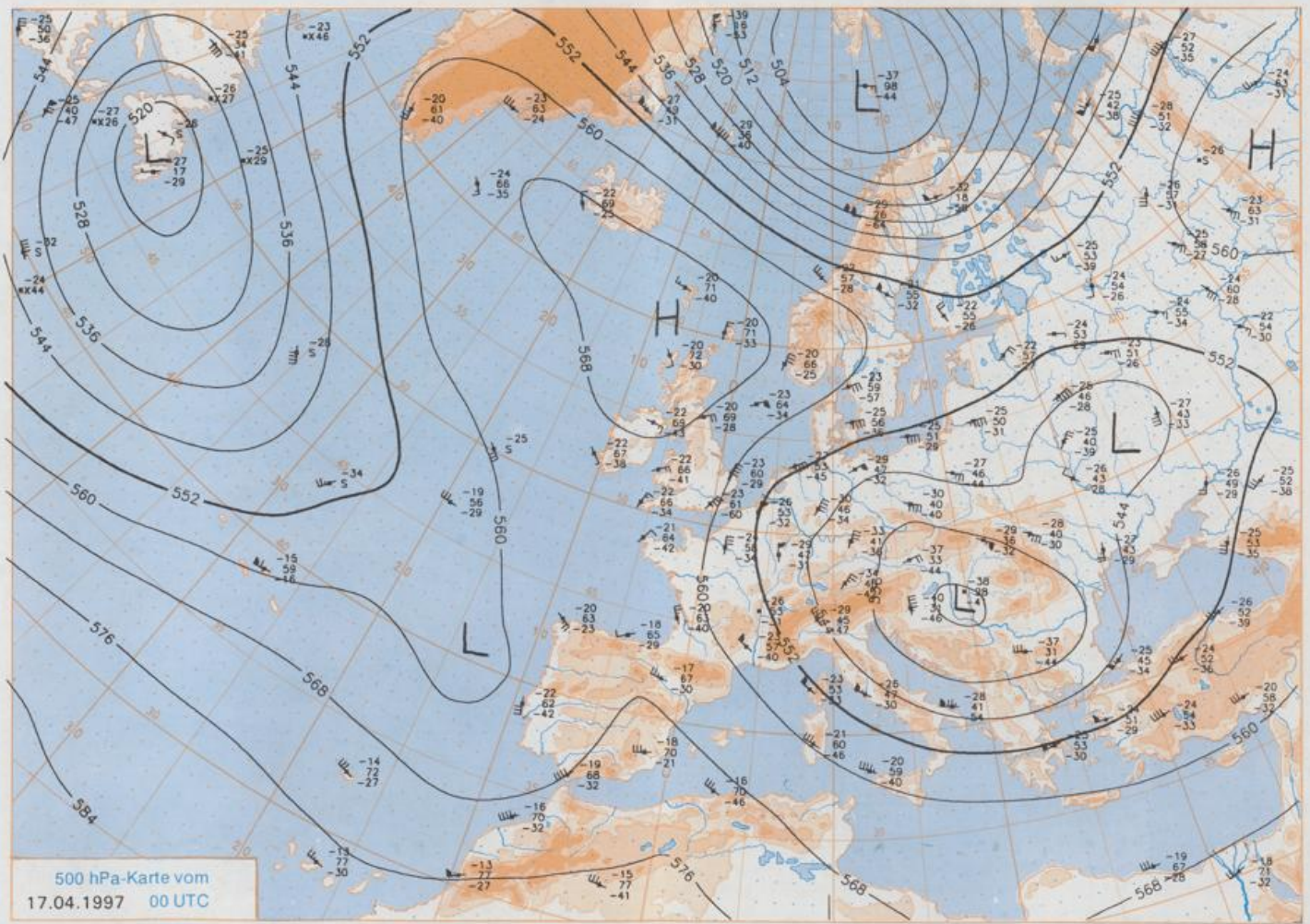
Nach kalter Nacht mit gebietsweisem leichtem Nachtfrost zeigt sich tagsüber mit heiterem bis wolkigem Wetter zu rechnen. Nur im Südosten sind bei vielfach starker Bewölkung zeitweise Schauern zu erwarten. Die Temperaturen steigen im Norden und Osten auf Werte um 10°C, im Westen und Süden auf 9 bis 14°C, nur am Oberrhein werden 17°C erreicht. Es weht ein schwacher bis mäßiger Wind aus Richtungen um Nord.

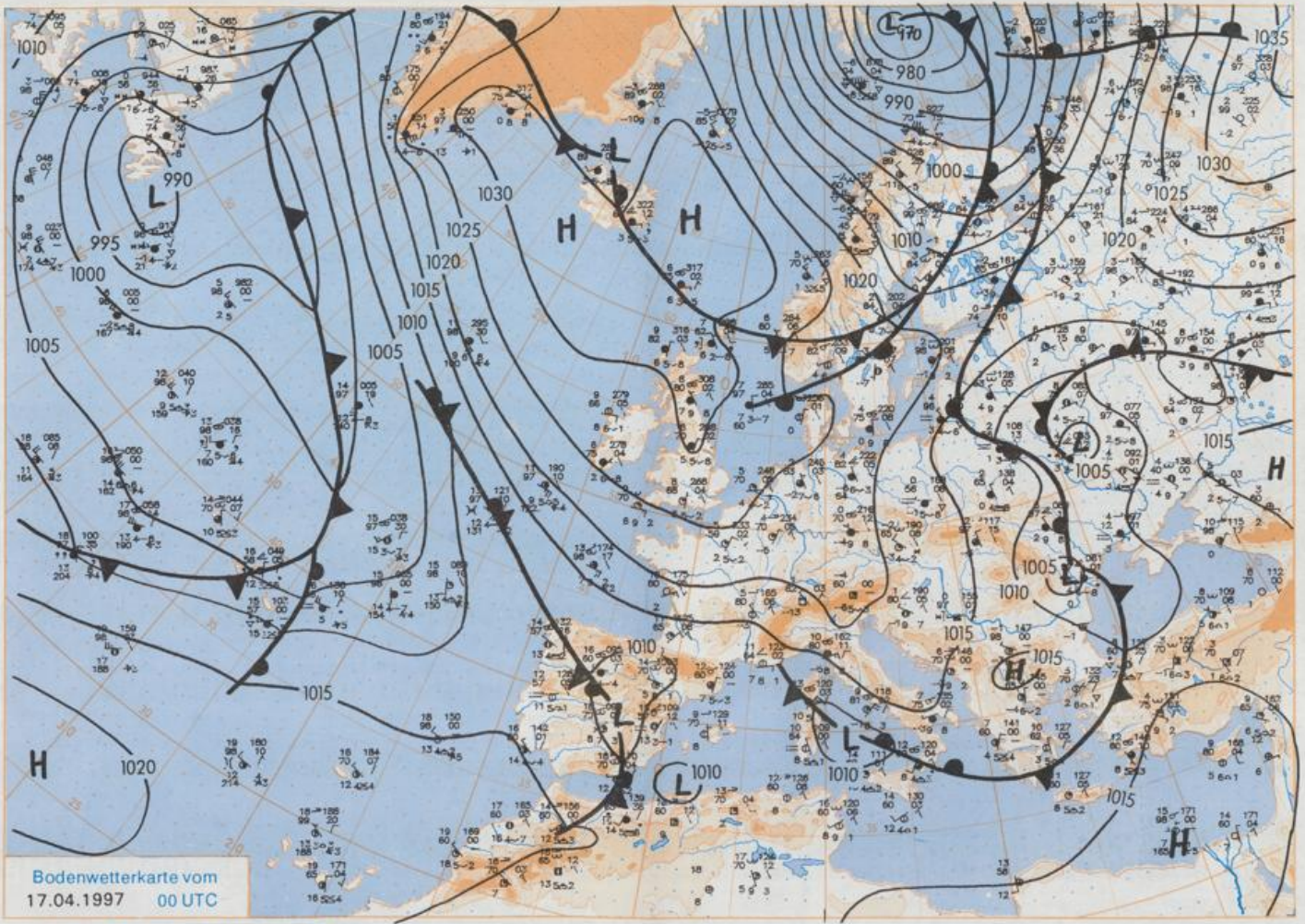
Weitere Aussichten für Sonntag, 20.04.97

Vielfach sonnig bei wenig geänderten Temperaturen.



Der Umwelt zuliebe: gedruckt auf chlorfrei gebleichtem Papier.





Stereographische Projektion 1 : 30 000 000 60°N

Wettermeldungen von Donnerstag, dem 17. April 1997 06 UTC

Station	Bar.-höhe (m)	Luftdr. red.NN (hPa)	Wetter	Wind km/h	Temperatur (Grad C)					Nacht 2 m 5 cm	Sonne Vort. Std.	RR 24h mm	Schnee höhe cm	Extremwerte der Lufttemperatur in der Dekade vom 11.04. bis 20.04.						
					Tmax	Tmin	Tmax	Tmin	Tmax					Tmin	Tmax	Tmin	Datum	Datum	Datum	Datum
Helgoland	8	1025.1	leicht bew.	ENE	13	5.6	1.9	8.3	6.0	4.9	2	10.0		1953	15.8	19.04.1988	-2.1	14.04.1986		
List / Sylt	29	1025.5	leicht bew.	N	8	3.4	-1.2	9.2	5.6	2.1	-4	11.3		1937	21.4	18.04.1948	-3.7	14.04.1986		
Lack	17	1025.3	leicht bew.	still		-0.9	-2.6	11.4	5.1	-3.3	-8	12.1		1974	22.5	20.04.1996	-5.6	18.04.1991		
Husum	37	1025.4	leicht bew.	N	9	-0.8	-1.6	11.2	4.4	-2.3	-6	11.8								
Schleswig	48	1025.2	leicht bew.	N	11	1.6	-0.6	11.5	5.7	-0.6	-4	9.7		1947	25.2	18.04.1948	-5.3	12.04.1957		
Kiel	31	1024.6	leicht bew.	NW	5	1.8	1.7	9.9	5.9	-0.2	-4	12.9		1940	24.2	14.04.1959	-6.7	12.04.1986		
Westermarkd. Arkona	9	1023.7	leicht bew.	N	17	4.9	4.3	7.7	5.5	4.2	3	13.5								
	42	1022.4	stark bew.	N	28	4.9	-0.1	6.6	4.8	3.4	2	13.7		1951	24.0	20.04.1988	-2.8	14.04.1970		
Norderney	16	1025.5	leicht bew.	N	18	6.0	4.6	8.0	6.0	5.3	4	10.4		1947	24.2	18.04.1968	-2.4	12.04.1986		
Bremerhaven	11	1024.9	leicht bew.	ENE	9	3.5	0.4	8.9	6.6	2.9	1	12.3		1949	24.9	19.04.1964	-3.0	14.04.1970		
Cuxhaven	12	1025.3	leicht bew.	ENE	9	3.7	0.9	9.0	6.7	3.3	1	12.4		1946	24.7	14.04.1959	-2.1	14.04.1966		
Hamburg/Flugh.	15	1024.3	leicht bew.	N	2	-0.3	-2.3	11.4	6.4	-2.1	-6	9.8		1891	26.3	13.04.1952	-6.5	12.04.1986		
Lübeck	15	1023.7	leicht bew.	WNW	4	-1.1	-1.6	10.9	3.6	-3.8	-8	12.4		1890	26.0	18.04.1948	-8.4	12.04.1986		
Boitenhagen	17	1023.4	wolkig	NNW	22	4.3	1.9	7.9	5.4	2.4	0	13.6		1951	24.5	20.04.1988	-4.3	15.04.1957		
Schwerin	68	1022.9	wolkig	NNW	13	2.5	0.1	9.8	4.5	1.5	-4	12.7		1947	24.8	20.04.1988	-5.1	12.04.1986		
Warnemünde	10	1022.6	wolkig	N	18	5.3	2.3	7.8	5.8	4.7	3	13.5		1951	24.7	20.04.1988	-4.0	13.04.1957		
Teterow	50	1021.9	wolkig	NNW	13	3.9	0.7	8.9	4.2	3.2	-0	11.1		1947	24.7	20.04.1988	-6.5	12.04.1986		
Barth	7	1022.3	stark bew.	N	15	4.9	0.8	8.4	4.2	2.1	0	13.5		1967	26.5	20.04.1988	-5.8	12.04.1986		
Greifswald	6	1021.6	bedeckt	N	13	5.0	-0.7	7.1	4.6	3.6	1	12.3	0.0	1951	25.1	20.04.1988	-10.6	13.04.1957		
Ueckermünde	7	1021.3	bedeckt	NNE	21	5.1	0.4	6.3	4.6	4.2	2	10.8	0.0	1951	25.2	14.04.1961	-5.9	13.04.1958		
Emden	12	1025.5	wolkenlos	NNE	11	1.4	1.0	11.5	6.3	-0.1	-2	7.8		1947	25.0	19.04.1964	-4.0	12.04.1958		
Oldenburg	20	1025.0	wolkenlos	N	5	2.0	0.6	11.1	5.2	-0.5	-5	10.2								
Bremen/Flugh.	5	1024.6	leicht bew.	NE	9	3.1	0.3	11.2	6.2	2.4	-1	9.4		1890	26.3	17.04.1949	-6.2	12.04.1986		
Soltau	78	1024.2	wolkig	N	5	-0.3	-1.6	11.0	4.6	-1.9	-4	8.9		1948	25.8	12.04.1952	-9.0	12.04.1986		
Boizenburg	46	1024.0	leicht bew.	NNW	13	1.6	-1.3	9.9	5.2	-1.3	-4	12.1		1951	25.2	13.04.1952	-5.6	12.04.1986		
Lüchow	18	1022.9	stark bew.	NNW	11	4.1	-0.9	10.0	3.8	-0.7	-3	11.0		1955	25.2	20.04.1988	-6.1	13.04.1957		
Seehausen/Altm.	23	1022.6	bedeckt	NW	13	3.6	-2.0	10.6	3.4	0.3	-2	11.3	0.0							
Mernitz	85	1022.3	stark bew.	NNW	8	3.6	-0.9	9.1	3.3	1.3	-4	10.2		1951	25.0	20.04.1988	-6.4	12.04.1986		
Neuruppin	39	1021.3	stark bew.	NNW	11	4.1	-1.9	8.3	4.5	3.3	-1	7.5		1958	24.1	14.04.1961	-4.4	13.04.1986		
Neubrandenburg	80	1021.2	stark bew.	N	21	4.2	-0.8	7.9	4.5	3.7	2	9.5	0.0							
Angermünde	55	1019.8	stark bew.	N	17	4.6	-1.1	8.1	4.1	3.2	2	10.1	0.0	1951	25.9	19.04.1968	-6.3	15.04.1957		
Lingen	26	1025.0	Nebel	N	5	-0.4	-0.7	12.7	6.8	-1.2	-2	6.4		1951	27.0	20.04.1968	-5.6	12.04.1986		
Münst.-Osn./Flugh.	53	1024.9	leicht bew.	N	8	1.2	-1.8	12.3	6.8	-0.8	-5	8.5								
Osnabrück	97	1024.9	wolkenlos	W	4	1.3	-1.0	11.4	5.6	-0.6	-4	7.9		1952	26.3	20.04.1968	-5.3	12.04.1986		
Diepholz	43	1024.9	leicht bew.	NNW	5	1.7	0.2	11.5	5.4	1.2	-2	9.8		1952	26.4	20.04.1968	-6.0	12.04.1986		
Bad Salzuflen	139	1024.3	wolkig	N	4	2.2	-1.6	10.6	5.4	1.6	-2	8.2		1935	27.0	20.04.1968	-5.7	12.04.1986		
Hannover/Flugh.	59	1023.9	leicht bew.	NW	5	1.0	-1.3	10.8	5.4	-1.2	-4	9.5		1936	27.2	12.04.1939	-6.3	12.04.1986		
Braunschweig	88	1023.5	leicht bew.	SW	5	0.4	-2.8	10.0	4.3	-0.4	5	12.0		1891	27.6	16.04.1904	-5.4	12.04.1986		
Gardelegen	48	1022.2	stark bew.	NNW	8	2.9	-3.3	10.3	2.6	-1.2	-3	9.7	0.0	1947	25.9	20.04.1988	-11.0	12.04.1986		
Magdeburg	85	1022.1	stark bew.	NNW	8	3.7	-2.6	10.0	3.5	0.0	-3	10.5	0.0	1947	27.6	18.04.1949	-6.9	12.04.1986		
Potsdam	100	1021.0	stark bew.	NW	11	4.1	-1.9	8.5	3.9	2.9	-1	6.0	0.0	1893	28.3	15.04.1922	-6.4	12.04.1913		
Berlin-Temp.	49	1020.7	stark bew.	NNW	15	4.7	-2.9	8.4	4.1	3.0	1	7.1	0.0	1876	27.4	18.04.1880	-5.7	15.04.1913		
Lindenberg	104	1019.6	stark bew.	WNW	8	2.2	0.7	8.1	3.4	0.2	0	4.8	1	Re	1947	26.6	18.04.1949	-6.1	12.04.1986	
Menschnow	16	1018.7	stark bew.	NW	8	3.3	1.4	8.4	3.9	1.2	0	5.9	0.4							
Düsseldorf/Flugh.	41	1024.4	leicht bew.	NE	9	3.2	0.6	12.3	7.6	0.7	-2	5.2		1970	26.1	19.04.1988	-5.8	12.04.1986		
Bocholt	24	1024.5	leicht bew.	N	5	-0.3	-3.3	11.6	6.6	-0.4	-4	6.5		1947	27.7	20.04.1968	-5.6	12.04.1986		
Essen	161	1024.4	leicht bew.	ENE	5	3.6	-1.6	11.1	7.0	3.1	-0	5.5		1935	27.5	18.04.1949	-4.6	12.04.1986		
Luedenscheid	392	1024.1	leicht bew.	SSE	2	-0.4	-4.0	8.4	3.8	-0.5	-4	8.2								
Kahler Asten	859	-	leicht bew.	NNE	22	-1.0	-5.5	5.6	-0.4	-1.8	-4	8.6		1955	20.7	20.04.1968	-11.3	12.04.1986		
Bad Lippspringe	158	1024.2	wolkig	E	4	2.0	-0.7	10.1	3.0	-0.2	-4	7.2		1951	26.4	12.04.1952	-6.5	12.04.1986		
Kassel	233	1023.7	stark bew.	NNE	2	0.6	-3.5	10.4	5.3	-0.8	-5	10.7	0.0	1951	27.6	20.04.1968	-7.4	12.04.1986		
Göttingen	171	1023.8	stark bew.	W	2	-0.1	-2.5	10.1	4.4	-1.7	-4	10.5		1947	28.2	18.04.1949	-6.0	11.04.1954		
Leinefelde	356	1023.4	stark bew.	WNW	8	0.3	-5.1	7.8	3.0	-1.7	-6	6.9		1957	25.5	19.04.1964	-7.3	12.04.1986		
Braunlage	610	1022.2	stark bew.	N	11	0.9	-4.9	5.4	1.4	-2.2	-6	8.8		1936	24.3	18.04.1949	-11.0	12.04.1986		
Brocken	1153	-	stark bew.	N	48	-4.3	-8.1	-1.1	-3.8	-5.6	-7	9.0	0.0	1851	18.3	15.04.1959	-12.6	11.04.1986		
Artern	166	1022.6	stark bew.	WSW	5	1.8	-1.7	8.9	3.3	0.3	-2	7.6	0.0	1954	26.2	20.04.1988	-6.5	13.04.1986		
Leipzig/Flugh.	149	1021.6	stark bew.	NW	21	2.4	-0.9	6.9	3.4	1.5	-0	7.4		1951	26.0	19.04.1968	-6.0	13.04.1986		
Wittenberg	106	1020.9	bedeckt	NNW	8	4.1	-3.5	8.0	3.4	1.7	-0	5.1	0.0	1951	25.5	19.04.1968	-6.0	12.04.1986		
Oschatz	152	1021.3	bedeckt	WNW	15	1.7	-0.2	6.7	2.2	-0.3	-2	3.6	0.0							
Dresden/Flugh.	232	1021.1	stark bew.	WNW	8	0.1	-0.4	4.3	1.7	-0.8	-1	2.2	2	1	1917	28.0	17.04.1934	-6.3	13.04.1986	
Doberlug-Kir.	100	1020.7	bedeckt	WNW	11	1.3	-0.4	7.0	3.1	0.2	0	3.5	0.8	Re	1951	25.2	20.04.1968	-6.9	12.04.1986	
Cottbus	70	1019.9	stark bew.	WNW	5	1.2	0.5	7.4	3.8	0.3	-0	4.3	2	1	1951	26.8	19.04.1968	-5.7	13.04.1986	
Görlitz	238	1019.8	gef. Sprüher	NW	9	-0.1	-0.5	4.5	1.7	-0.7	-1	3.0	2	1	1951	24.0	20.04.1968	-5.6	12.04.1986	
Aachen	205	1023.7	wolkig	SSE	2	1.9	0.7	10.5	6.0	1.5	-1	3.7		1891	29.3	18.04.1949	-4.7	12.04.1986		
Nuerbg.-Barw.	486	1023.8	wolkig	ENE	5	-0.3	-3.6	7.7	3.7	-0.7	-3	7.5	0.0							
Köln-Bonn/Flugh.	100	1023																		