

Amtsblatt des Deutschen Wetterdienstes

D 7311 A
ISSN 0936-5818

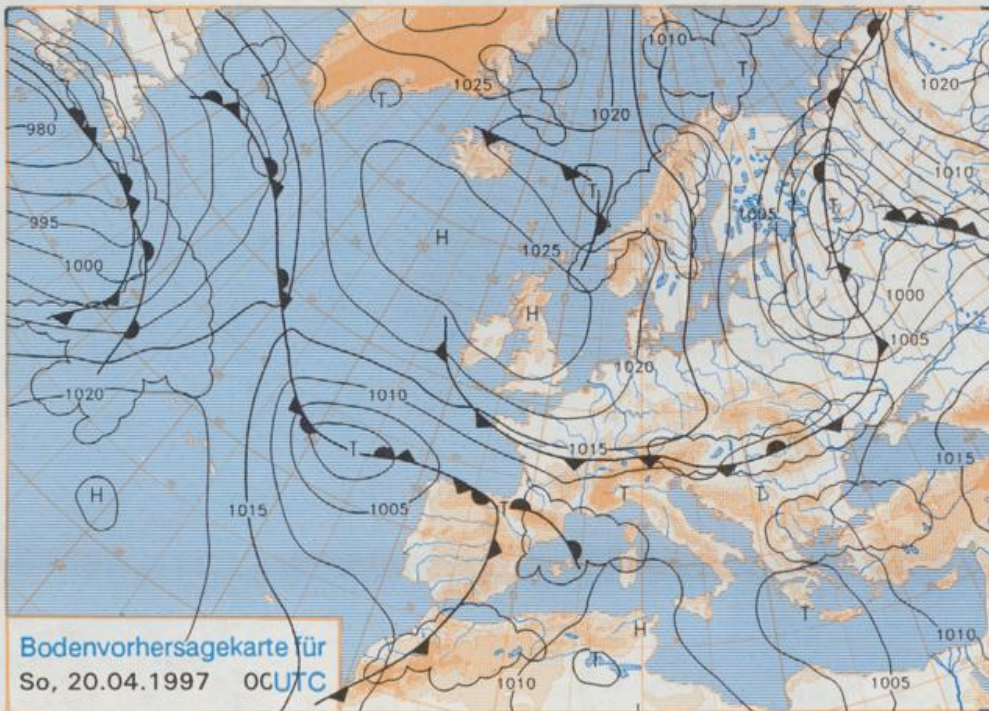
Schutzgebühr monatlich DM 30,25
einschließlich Versandkosten,
Einzelpreis DM 1,25
zuzüglich Versandkosten

Druck und Verlag: Deutscher Wetterdienst
Frankfurter Straße 135, 63067 Offenbach
Postanschrift: 63004 (Postfach), Telefon: (0 69) 80 62-22 83
Telefax: 4152871, Telefax: (0 69) 80 62-24 84
Postgirokonto Frankfurt: BLZ 500 100 60, Kto.-Nr. 490 31 -606
Erscheint täglich, nur Postbezug

Jahrgang 1997

Freitag, den 18. April

Nummer: 108



Stereographische Projektion 1 : 60 000 000 60°N

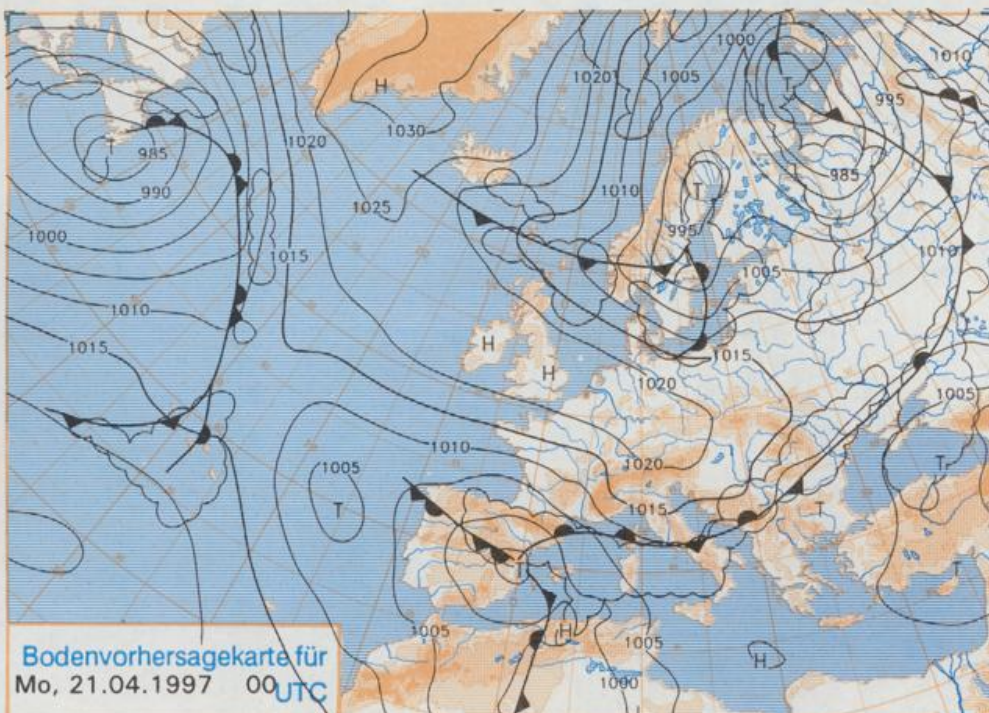
Deutschland-Vorhersage für Sonntag, 20.04.97

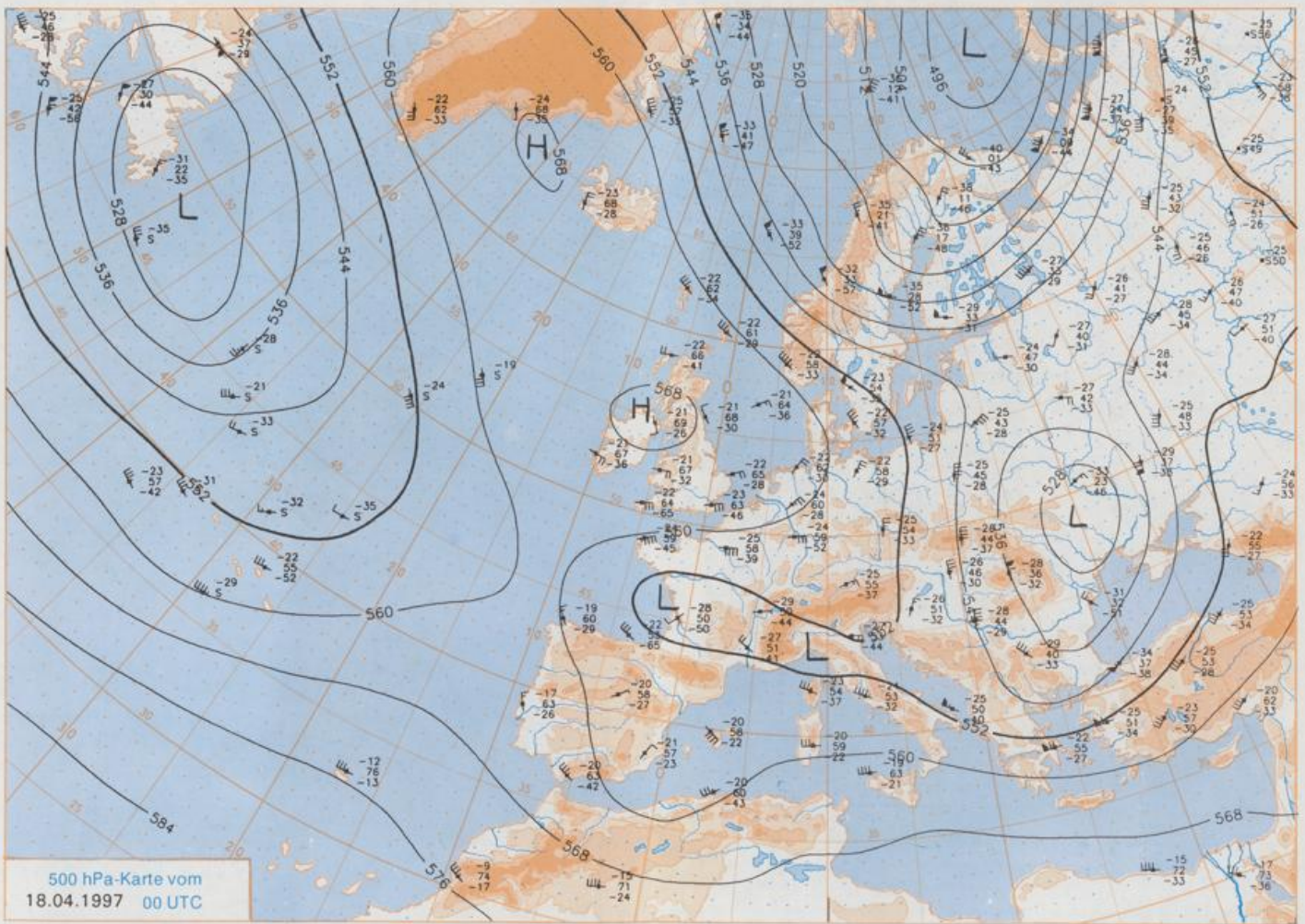
In die nach Deutschland eingeflossene skandinavische Kaltluft schiebt sich ein Keil der Hochzelle bei den Britischen Inseln. Gleichzeitig dringt die Kaltfront über Italien südwärts vor.

Am Sonntag ist es am Ostalpenrand anfangs noch stärker bewölkt, es fällt aber kaum noch Niederschlag. In den anderen Gebieten scheint nach kalter Nacht, die verbreitet leichten Frost bringt, die Sonne. Die Tageshöchsttemperaturen steigen kaum über 10°C. Der Wind weht schwach bis mäßig aus nördlicher Richtung.

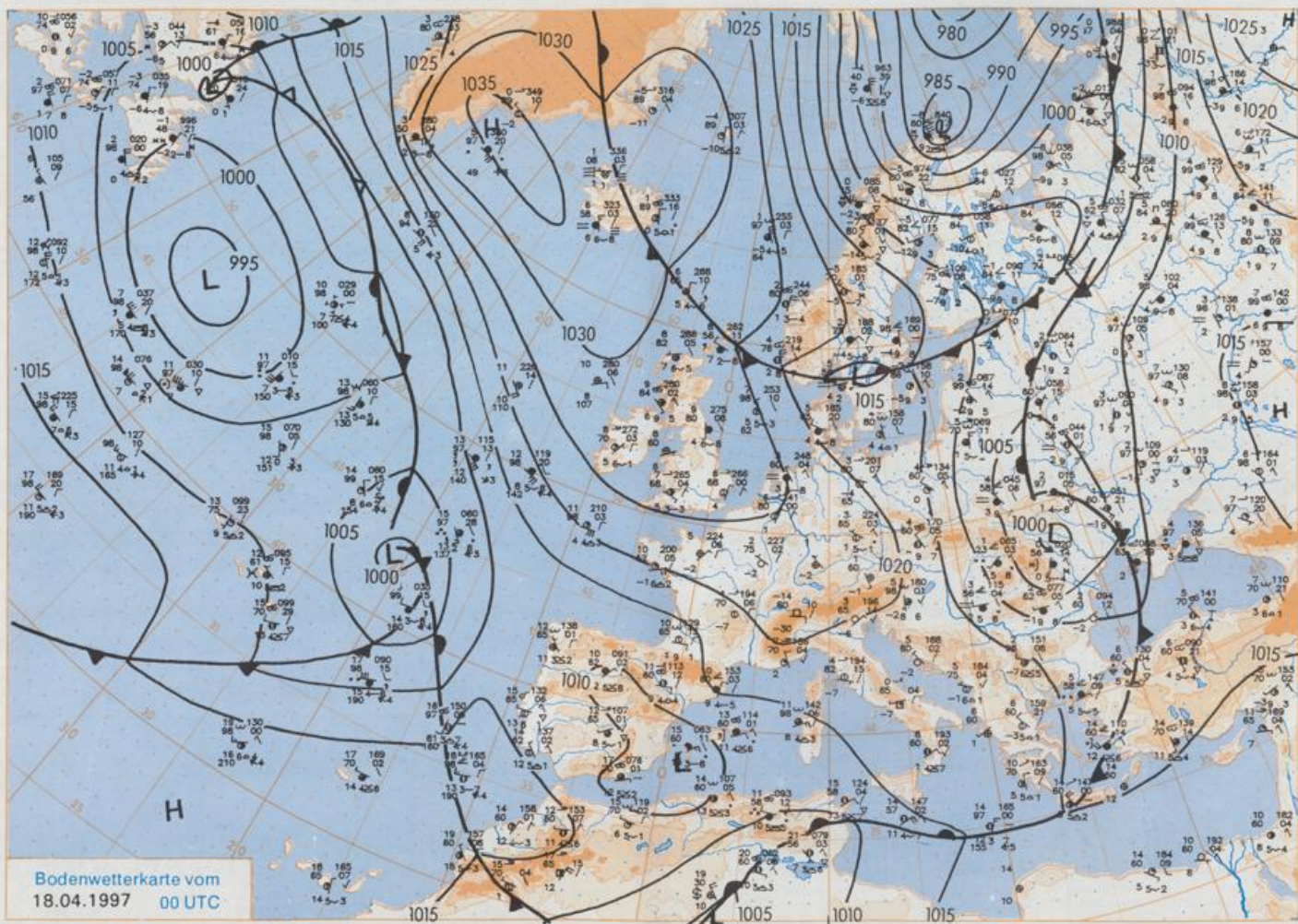
Weitere Aussichten für Montag, 21.04.97

Nördlich der Mittelgebirge stärker bewölkt und zeitweise Regen, sonst noch freundlich. Wenig geänderte Temperaturen.





Stereographische Projektion 1 : 30 000 000 60°N



Wettermeldungen von Freitag, dem 18. April 1997 06 UTC

Station	Bar.- höhe (m)	Luftdr. red.NN (hPa)	Wetter	Wind km/h	Deutschland (Grad C)					Sonne Vort. Std.	RR 24h mm	Schnee höhe cm	Extremwerte der Lufttemperatur			
					Luft 2 m	Tau- punkt	Max Vortag	Mittel 2 m	Min 2 m				Nacht 5 cm	in der Dekade seit	Tmax Datum	Tmin Datum
Helgoland	8 1018.2		leicht bew.	WNW 48	5.9	3.9	9.0	6.5	4.5	5	12.0	0.0	1953	15.8 19.04.1988	-2.1 14.04.1966	
List / Sylt	29 1016.4		leicht bew.	NW 42	5.7	3.6	9.0	6.1	5.0	4	11.3		1937	21.4 18.04.1948	-3.7 14.04.1966	
Leck	17 1016.7		leicht bew.	WNW 26	6.0	3.1	11.7	7.0	5.1	3	12.7		1974	22.5 20.04.1996	-5.6 18.04.1991	
Husum	37 1017.1		leicht bew.	WNW 24	5.3	3.7	12.2	6.3	4.6	4	11.3					
Schleswig	48 1016.5		stark bew.	WNW 26	5.2	2.9	14.3	7.0	4.6	3	13.2	0.0	1947	25.2 18.04.1948	-5.3 12.04.1957	
Kiel	31 1015.9		stark bew.	WNW 18	5.3	1.7	12.8	6.6	5.1	2	12.5	0.0	1940	24.2 14.04.1959	-6.7 12.04.1986	
Westermarckd.	9 1014.9		stark bew.	W 39	5.7	4.6	9.7	7.1	5.5	6	13.3					
Arkona	42 1014.0		stark bew.	W 26	5.1	3.6	9.1	6.3	4.6	4	8.9		1951	24.0 20.04.1988	-2.8 14.04.1970	
Norderney	16 1020.5		stark bew.	NW 39	6.5	4.1	8.5	6.0	4.6	4	12.6		1947	24.2 18.04.1968	-2.4 12.04.1986	
Brmerhaven	11 1019.6		stark bew.	NW 28	6.8	4.7	9.4	6.2	4.9	5	12.2	0.0	1949	24.9 19.04.1964	-3.0 14.04.1970	
Cuxhaven	12 1018.7		wolkig	NW 35	6.3	2.3	9.8	6.4	4.4	5	12.6	0.0	1946	24.7 14.04.1959	-2.1 14.04.1966	
Hamburg/Flugh.	15 1017.7		stark bew.	WNW 17	6.3	2.0	14.7	7.2	3.9	2	10.9	0.0	1891	26.3 13.04.1952	-6.5 12.04.1986	
Lübeck	15 1016.2		stark bew.	WNW 18	5.8	2.6	13.5	6.2	3.2	-2	8.6	0.0	1890	26.0 18.04.1948	-8.4 12.04.1986	
Boltenhagen	17 1015.7		stark bew.	WNW 33	6.0	2.6	10.7	6.9	4.6	3	7.7	0.0	1951	24.5 20.04.1988	-4.3 15.04.1957	
Schwerin	68 1016.1		bedeckt	WNW 24	5.3	3.1	11.9	6.1	3.9	-1	6.8	0.0	1947	24.8 20.04.1988	-5.1 12.04.1986	
Warnemünde	10 1014.7		stark bew.	WNW 31	6.0	3.0	10.0	7.3	5.6	5	7.2	0.0	1951	24.7 20.04.1988	-4.0 13.04.1957	
Teterow	50 1015.2		Sprühregen	WNW 22	5.1	3.5	12.5	6.6	3.6	-1	7.8	0.0	1947	24.7 20.04.1988	-6.5 12.04.1986	
Berth	7 1014.1		bedeckt	W 28	5.7	2.7	11.3	7.1	5.0	4	8.2	0.0	1967	26.5 20.04.1988	-5.8 12.04.1986	
Greifswald	6 1014.2		Sprühregen	W 22	5.3	3.8	11.5	7.3	3.9	2	7.9	0.0	1951	25.1 20.04.1988	-10.6 13.04.1957	
Ueckermünde	7 1015.0		Sprühregen	W 18	5.3	3.5	9.2	6.1	3.7	1	7.1	0.0	1951	25.2 14.04.1961	-5.9 13.04.1957	
Emden	12 1021.0		Regen	NW 22	6.5	3.8	12.3	5.8	3.0	1	12.8	0.0	1947	25.0 19.04.1964	-4.0 12.04.1958	
Oldenburg	20 1020.6		bedeckt	WNW 17	5.8	4.1	12.8	6.8	3.1	2	12.5	0.1				
Bremen/Flugh.	5 1019.9		Sprühregen	W 18	5.1	4.4	13.5	6.1	3.0	1	12.9	0.0	1890	26.3 17.04.1949	-6.2 12.04.1986	
Soest	78 1018.9		Sprühregen	W 17	4.6	3.4	13.7	6.8	2.1	1	9.1	0.0	1948	25.8 12.04.1952	-9.0 12.04.1986	
Boizenburg	46 1017.6		bedeckt	WNW 17	5.3	3.6	13.9	7.2	3.0	0	8.2	0.0	1951	25.2 13.04.1952	-5.6 12.04.1986	
Lüchow	18 1017.5		Sprühregen	W 17	5.2	4.1	12.8	6.0	1.5	-2	4.5	0.0	1955	25.2 20.04.1996	-6.1 13.04.1957	
Seehausen/Altm.	23 1017.6		Sprühregen	W 18	4.7	2.6	13.8	5.8	1.2	-1	4.6	0.0				
Marnitz	85 1016.3		Sprühregen	WNW 33	5.3	2.9	12.9	6.1	2.2	-3	6.3	0.0	1951	25.0 20.04.1988	-6.4 12.04.1986	
Neuruppin	39 1017.0		Sprühregen	WSW 9	3.0	1.1	13.5	7.6	0.8	-3	5.0	0.0	1958	24.1 14.04.1961	-4.4 13.04.1986	
Neubrandenburg	80 1015.3		Sprühregen	WSW 17	4.2	3.7	12.1	6.8	3.5	1	6.7	0.0				
Angermünde	55 1015.6		stark bew.	W 17	3.7	1.4	11.9	6.4	2.5	-1	5.4	0.0	1951	25.9 19.04.1968	-6.3 15.04.1957	
Lingen	26 1021.7		stark bew.	SW 5	2.9	2.6	14.1	7.1	2.6	1	9.6		1951	27.0 20.04.1968	-5.6 12.04.1986	
Münst.-Osn./Flugh.	53 1022.5		stark bew.	WNW 8	2.7	0.9	13.9	8.3	0.8	-3	12.6					
Osnabrück	97 1022.1		bedeckt	WSW 9	2.7	1.7	13.7	8.1	1.1	-2	13.1	0.0	1952	26.3 20.04.1968	-5.3 12.04.1986	
Diepholz	43 1021.3		Regen	WSW 13	3.3	2.8	13.7	7.1	1.4	-1	12.7	0.0	1952	26.4 20.04.1968	-6.0 12.04.1986	
Bad Salzuflen	139 1022.2		bedeckt	W 5	0.7	-0.2	12.5	7.4	0.2	-3	9.0	0.0	1935	27.0 20.04.1968	-5.7 12.04.1986	
Hannover/Flugh.	59 1020.2		stark bew.	WSW 15	2.3	1.7	13.4	7.6	0.3	-3	9.2		1936	27.2 12.04.1939	-6.3 12.04.1986	
Braunschweig	88 1020.0		bedeckt	WSW 11	2.4	2.2	12.2	7.4	1.1	-1	2.5		1891	27.6 16.04.1904	-5.4 12.04.1986	
Gardelegen	48 1018.3		bedeckt	W 18	2.8	1.9	12.0	4.2	-1.8	-4	2.0		1947	25.9 20.04.1996	-11.0 12.04.1986	
Magdeburg	85 1019.4		bedeckt	W 11	1.6	1.2	9.7	4.9	-0.5	-4	0.4		1947	27.6 18.04.1949	-6.9 12.04.1986	
Potsdam	100 1017.8		stark bew.	W 17	2.2	0.8	12.0	6.3	0.1	-4	3.5	0.0	1893	28.3 15.04.1922	-6.4 12.04.1913	
Berlin-Temp.	49 1017.4		stark bew.	W 17	3.5	1.0	13.0	6.8	2.2	-2	3.6	0.0	1876	27.4 18.04.1880	-5.7 15.04.1913	
Lindenberg	104 1016.8		leicht bew.	W 15	1.1	-1.8	12.2	4.4	0.1	-3	2.8	0.3	1947	26.6 18.04.1949	-6.1 12.04.1986	
Menschow	16 1015.4		wolkig	W 21	3.7	0.3	12.7	5.8	0.7	-4	3.8	0.0				
Düsseldorf/Flugh.	41 1023.0		leicht bew.	N 5	0.8	-0.5	14.2	7.8	0.0	-3	11.6		1970	26.1 19.04.1988	-5.8 12.04.1986	
Bocholt	24 1023.3		stark bew.	N 11	2.8	2.0	13.4	6.8	0.5	-3	12.8		1947	27.7 20.04.1968	-5.6 12.04.1986	
Essen	161 1023.0		leicht bew.	N 5	3.3	-0.6	12.9	9.1	2.5	-1	12.6		1935	27.5 18.04.1949	-4.6 12.04.1986	
Luedenscheid	392 1022.7		leicht bew.	still	0.4	-2.0	11.2	6.3	-0.2	-3	11.8					
Kahler Asten	859 -		leicht bew.	NW 24	1.5	-3.3	7.8	2.8	-0.2	-3	7.4		1955	20.7 20.04.1968	-11.3 12.04.1986	
Bad Lipspringe	158 1022.3		leicht bew.	SSW 4	-0.6	-1.7	12.7	5.4	-1.8	-4	8.6		1951	26.4 12.04.1952	-6.5 12.04.1986	
Kessel	233 1021.5		leicht bew.	still	1.6	-0.7	11.4	7.6	0.4	4	4.5		1951	27.6 20.04.1968	-7.4 12.04.1986	
Göttingen	171 1021.4		leicht bew.	N 2	0.0	-1.0	11.2	4.8	-1.9	-5	1.9	0.0	1947	28.2 18.04.1949	-6.0 11.04.1954	
Leinefelde	356 1020.8		leicht bew.	W 15	2.6	-1.3	8.6	5.5	0.1	-2	0.8	0.0	1957	25.5 19.04.1964	-7.3 12.04.1986	
Braunlage	610 1019.3		leicht bew.	W 13	1.4	-6.5	6.0	2.9	-1.0	-4	0.5		1936	24.3 18.04.1949	-11.0 12.04.1986	
Brocken	1153 -		leicht bew.	WNW 63	-2.6	-8.2	0.7	-0.6	-2.6	-3	2.8	0.0	1951	18.3 15.04.1959	-12.6 11.04.1986	
Artern	166 1020.5		leicht bew.	W 8	1.4	-1.9	10.2	6.4	1.0	-1	0.1	0.0	1954	26.2 20.04.1996	-6.5 13.04.1986	
Leipzig/Flugh.	149 1019.9		leicht bew.	WNW 13	2.7	-1.6	9.2	5.8	1.8	-2	0.0		1951	26.0 19.04.1968	-6.0 13.04.1986	
Wittenberg	106 1018.9		stark bew.	WNW 11	1.2	-1.8	9.2	5.4	-0.7	-5	0.4	0.0	1951	25.5 19.04.1968	-6.0 12.04.1986	
Oschatz	152 1019.4		leicht bew.	WNW 24	3.6	-0.7	8.1	5.6	1.1	-2	0.1	0.1				
Dresden/Flugh.	232 1019.1		leicht bew.	W 13	2.3	-1.6	5.3	3.8	1.2	-3	0.0		1917	28.0 17.04.1934	-6.3 13.04.1986	
Doberlug-Kir.	100 1018.6		leicht bew.	WNW 17	1.0	-2.1	7.6	4.0	-1.7	-6	1.1	0.0	1951	25.2 20.04.1996	-6.9 12.04.1986	
Cottbus	70 1017.5		leicht bew.	WSW 9	1.1	-1.1	9.6	3.6	-0.8	-4	1.9	0.1	1951	26.8 19.04.1968	-5.7 13.04.1986	
Görlitz	238 1018.1		leicht bew.	SW 5	1.6	-0.8	4.7	2.4	-0.1	-3	1.1		1951	24.0 20.04.1988	-5.6 12.04.1986	
Aachen	205 1023.1		leicht bew.	NW 2	2.2	-0.3	13.1	7.5	1.5	-1	8.7		1891	29.3 18.04.1949	-4.7 12.04.1986	
Nuerbg.-Berw.	486 1022.9		leicht bew.	SW 8	0.8	-3.1	10.2	5.6	-0.6	-4	10.4					
Köln-Bonn/Flugh.	100 1022.9		leicht bew.	SE 5	-1.4	-2.6	14.7	6.8	-1.7	-4	10.1		1958	28.5 20.04.1968	-8.8 12.04.1986	
Bendorf	129 1022.7		leicht bew.	S 2	0.9	0.0	14.7	7.3	0.1	-2	9.4		1951	28.0 20.04.1968	-4.9 12.04.1986	
Bad Marienberg	555 1022.0		leicht bew.	NNW 9	4.3	-2.9	11.0	6.3	2.3	-2	10.8		1963	23.4 20.04.1968	-8.8 12.04.1986	
Gießen	195 1022.9		leicht bew.	SW 2	0.7	-1.6	12.5	6.8	-0.5	-2	7.4		1939	28.5 18.04.1949	-6.0 12.04.1986	
Bad Hersfeld	272 1022.7		leicht bew.	W 2	-0.9	-1.0	10.1	5.4	-1.9	-5	2.2		1949	28.6 18.04.1949	-5.6 13.04.1986	
Wasserkuppe	925 -		leicht bew.	NW 13	2.3											