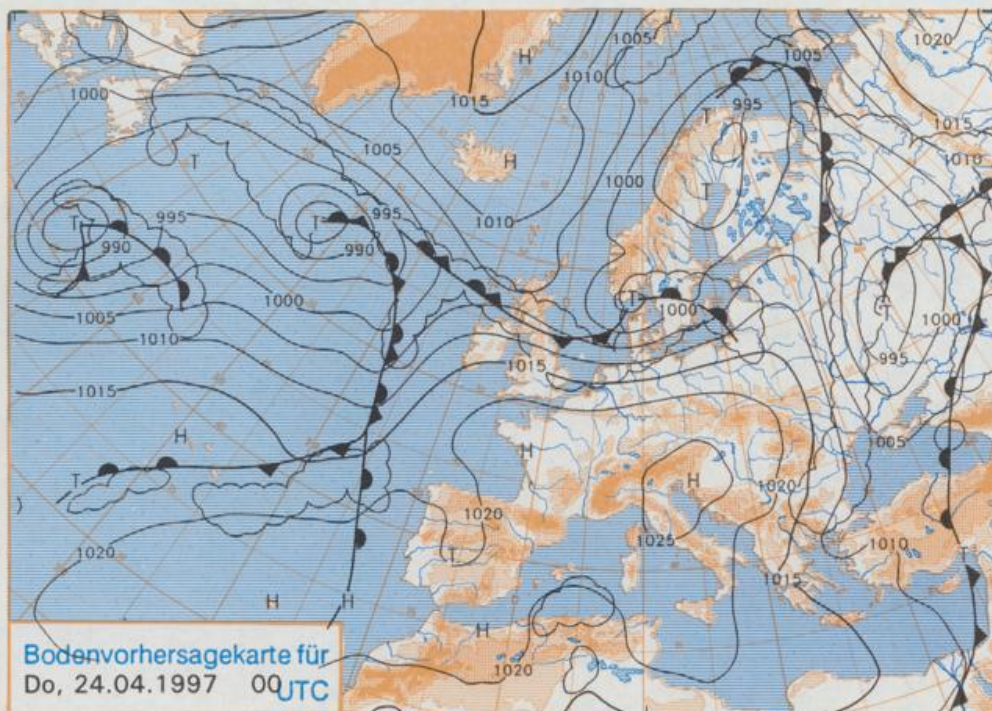


Stereographische Projektion 1 : 60 000 000 60°N



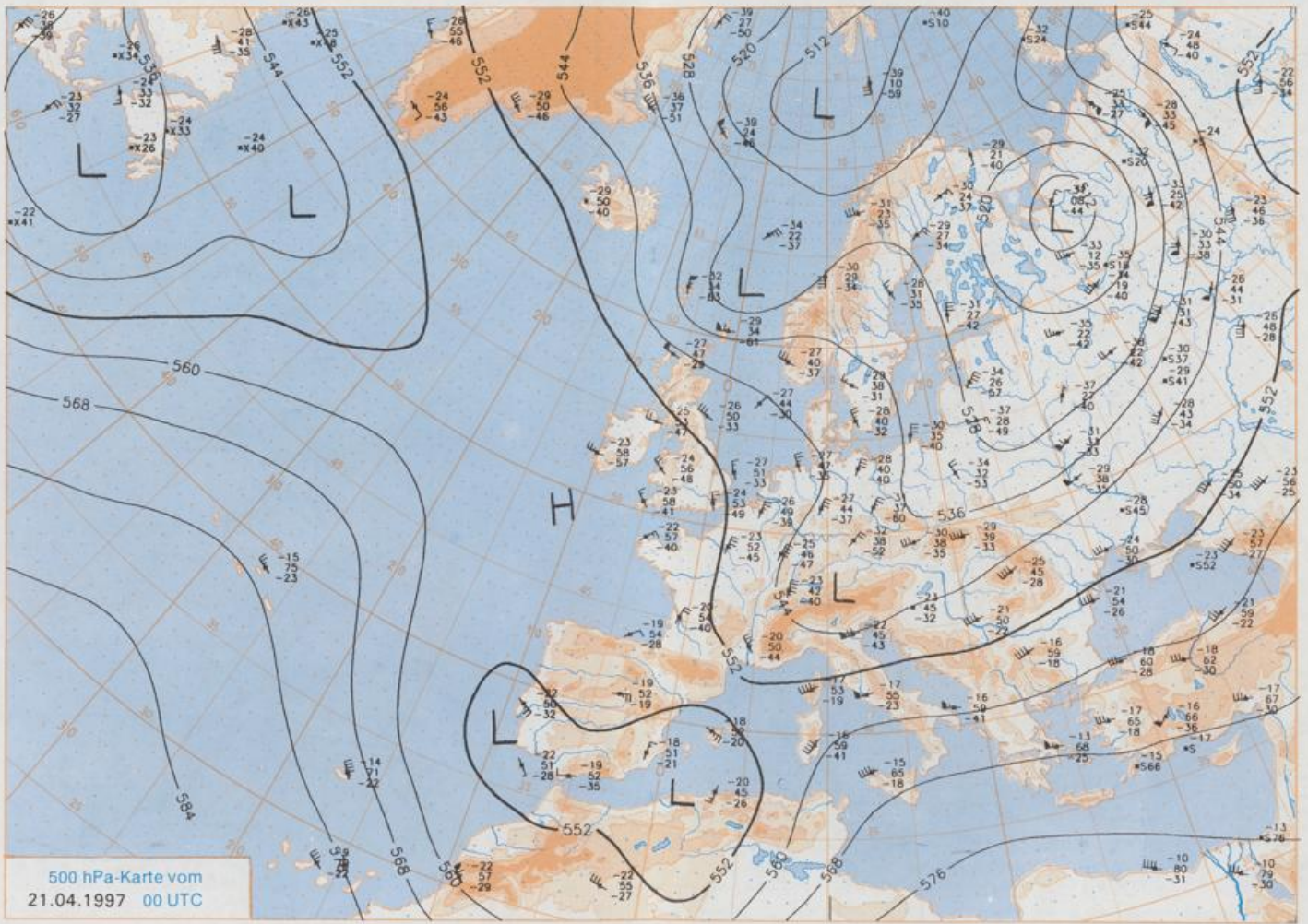
Deutschland-Vorhersage für Mittwoch, 23.04.97

Auf der Rückseite einer nach Osten abziehenden Okklusion steigt über Deutschland der Luftdruck an, so daß sich eine Hochzelle von der Rheinmündung nach Deutschland verlagert. Im Tagesverlauf wird sie aber von der kräftigen Frontalzone über der Nordsee nach Süden abgedrängt.

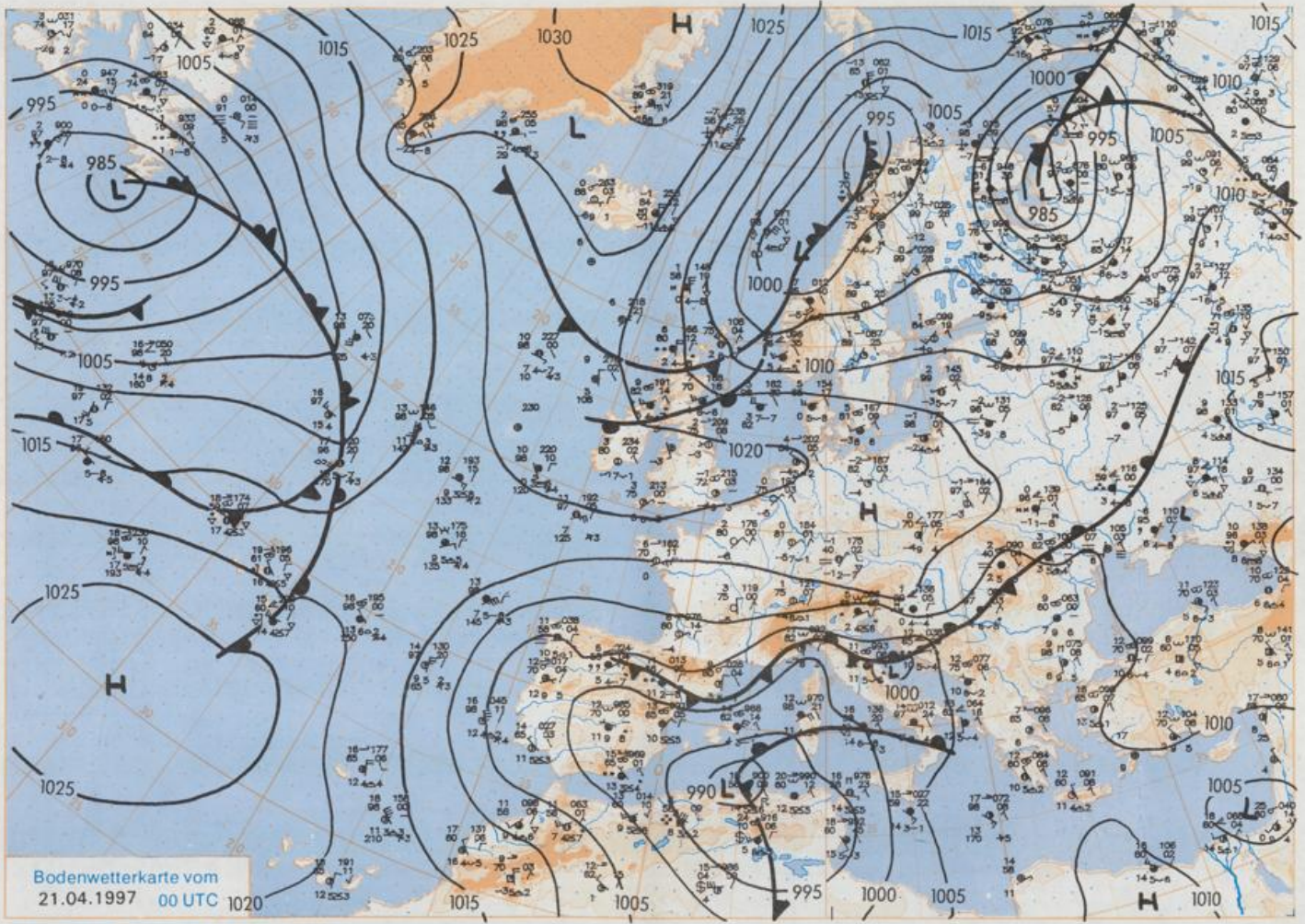
Es überwiegt zunächst nach meist klarer Nacht in ganz Deutschland heiteres Wetter. Im Tagesverlauf überqueren den Norden Wolkenfelder, aus denen an der Ostseeküste vereinzelt Schauer fallen. Am späten Nachmittag und Abend verdichten sich im Küstengebiet die Wolken, und nachfolgend beginnt es zu regnen. Nach Frühtemperaturen zwischen -4 und 1°C, werden Mittagstemperaturen von 7 bis 13°C erreicht. Der Wind ist anfangs allgemein schwach, frischt aber nachmittags über Norddeutschland von Westen deutlich auf.

Weitere Aussichten für Donnerstag, 24.04.97

Im Norden und Nordosten bei zeitweise stürmischem Westwind Regen, in den anderen Gebieten heiter oder wolbig und trocken. Tageshöchsttemperaturen zwischen 11°C im Nordosten und 14°C im Südwesten.



Stereographische Projektion 1 : 30 000 000 60°N



Wettermeldungen von Montag, dem 21. April 1997 06 UTC

Station	Ber.- höhe (m)	Luftdr. red.NN (hPa)	Wetter	Deutschland										Extremwerte der Lufttemperatur		
				Wind km/h	Temperatur (Grad C)			Nacht 5 cm	Sonne Vort. Std.	RR 24h mm	Schnee höhe cm	in der Dekade vom 21.04.				
					Luft 2 m	Tau- punkt	Max Vortag					Mittel 2 m	Min	seit	Datum	Trmin
Helgoland	8	1016.0	wolkig	WSW 35	5.2	-3.1	7.4	4.8	3.8	-0	13.4			1953	19.6 28.04.1993	-0.4 23.04.1981
List / Sylt	29	1014.4	stark bew.	W 24	4.7	-1.8	7.7	4.6	2.8	1	12.5	0.0		1937	24.2 28.04.1993	-1.1 23.04.1981
Leck	17	1015.4	stark bew.	WSW 22	4.3	-1.0	8.6	2.8	-2.9	-8	10.1	0.1		1974	25.4 22.04.1996	-7.1 24.04.1981
Husum	37	1016.2	wolkig	SW 13	2.6	-1.0	8.3	2.3	-2.2	-5	9.3					
Schleswig	48	1016.1	wolkig	SW 13	1.9	-2.7	8.6	3.3	-1.1	-3	7.9			1947	27.0 22.04.1996	-3.4 24.04.1981
Kiel	31	1016.0	leicht bew.	WSW 8	2.3	-1.8	6.9	3.9	-1.5	-3	12.3			1940	29.3 21.04.1968	-4.6 21.04.1991
Westermarkdf.	9	1015.8	wolkig	SW 22	3.8	0.1	6.7	4.2	2.7	0	12.4	0.0				
Arkona	42	1015.7	leicht bew.	SW 24	2.1	-0.1	6.6	2.8	-0.5	-2	13.4			1951	24.6 22.04.1996	-2.3 23.04.1981
Norderney	16	1017.4	leicht bew.	SW 18	3.9	-1.5	7.5	5.2	3.6	2	10.8			1947	25.9 21.04.1968	-0.5 26.04.1950
Bremerhaven	11	1017.6	leicht bew.	W 18	2.5	-1.3	7.1	4.9	2.4	1	11.4			1949	28.9 21.04.1968	-0.9 23.04.1951
Cuxhaven	12	1017.1	leicht bew.	WSW 13	2.6	-2.3	7.7	5.0	1.8	-3	13.1			1946	28.0 21.04.1968	-1.5 23.04.1951
Hamburg/Flugh.	15	1017.3	leicht bew.	SW 8	-1.5	-2.7	8.9	3.6	-3.7	-8	7.3			1991	29.7 21.04.1968	-6.5 22.04.1938
Lübeck	15	1016.9	leicht bew.	SSW 4	-1.6	-3.7	9.2	2.0	-4.7	-9	10.5	0.0		1890	29.8 21.04.1968	-6.5 21.04.1991
Boltenhagen	17	1016.7	leicht bew.	SW 11	-0.1	-2.0	6.4	3.5	-2.0	-4	13.5			1951	28.3 21.04.1968	-4.2 23.04.1981
Schwerin	68	1017.1	wolkenlos	WSW 9	-0.5	-4.3	7.9	2.9	-1.7	-6	9.5	0.0		1947	29.3 21.04.1968	-3.8 21.04.1991
Warnemünde	10	1016.1	leicht bew.	SW 13	1.7	-2.2	7.1	4.0	0.8	0	12.8			1951	29.5 23.04.1996	-2.1 23.04.1981
Teterow	50	1016.8	stark bew.	SW 18	1.4	-2.4	7.3	2.0	-3.2	-7	7.7	0.0		1947	29.3 23.04.1996	-3.8 29.04.1976
Berth	7	1015.9	leicht bew.	SW 13	1.1	-2.6	6.5	2.2	-1.5	-3	11.5			1967	32.0 22.04.1968	-4.4 29.04.1976
Greifswald	6	1016.4	wolkig	SW 13	1.2	-3.7	6.2	3.0	-1.2	-5	12.2			1951	28.6 22.04.1996	-4.1 25.04.1981
Ueckermünde	7	1017.6	leicht bew.	SSW 9	-1.1	-4.4	6.5	1.7	-4.0	-8	11.9	0.0		1951	28.9 23.04.1996	-4.6 27.04.1954
Emden	12	1017.9	leicht bew.	WSW 18	2.2	-1.4	8.3	4.0	0.4	-3	7.0			1947	28.7 21.04.1968	-3.0 21.04.1957
Oldenburger	20	1017.8	leicht bew.	WSW 4	-1.5	-3.8	7.1	3.7	-3.9	-9	11.4					
Bremen/Flugh.	5	1017.9	leicht bew.	WSW 4	-2.8	-3.9	9.1	4.6	-4.6	-7	9.9			1890	30.2 21.04.1968	-6.2 21.04.1991
Sörlau	78	1017.9	leicht bew.	SW 2	-3.6	-4.7	8.8	2.5	-5.3	-7	8.1			1948	29.8 21.04.1968	-7.2 21.04.1991
Boizenburg	46	1017.7	leicht bew.	W 5	0.0	-3.3	8.2	2.3	-2.8	-6	7.7	0.0		1951	30.6 21.04.1968	-3.4 21.04.1973
Lüchow	18	1017.8	leicht bew.	S 5	-2.4	-4.5	7.9	2.0	-4.3	-6	8.2	0.0		1955	30.1 22.04.1968	-6.8 21.04.1991
Seehausen/Altm.	23	1018.3	wolkenlos	still	-2.7	-5.1	8.4	1.0	-6.4	-9	6.9	0.0				
Marnitz	85	1017.3	wolkenlos	WSW 11	1.6	-4.7	7.0	1.8	-2.9	-8	6.2	0.0		1951	30.8 22.04.1968	-4.0 25.04.1972
Neuruppin	39	1018.1	wolkenlos	SW 2	-1.7	-2.9	6.9	1.9	-3.8	-7	7.9	0.0		1958	30.9 23.04.1968	-4.6 29.04.1976
Neubrandenburg	80	1017.2	leicht bew.	SSW 15	-0.5	-1.6	6.7	3.0	-2.7	-5	8.2	0.4				
Angermünde	55	1017.6	wolkenlos	S 5	-0.5	-2.8	8.1	2.6	-3.4	-7	9.0	0.0		1951	31.7 22.04.1968	-4.0 21.04.1953
Lingen	26	1017.9	leicht bew.	SSW 2	-2.1	-3.9	9.0	4.0	-3.4	-4	8.8			1951	30.3 21.04.1968	-5.3 21.04.1991
Münst.-Osn./Flugh.	53	1018.5	leicht bew.	still	-2.7	-5.4	8.7	3.1	-4.2	-8	8.6					
Osnabrück	97	1018.4	leicht bew.	S 2	-1.1	-4.1	8.3	3.3	-2.6	-6	8.5			1952	30.3 21.04.1968	-4.0 21.04.1991
Diepholz	43	1018.5	leicht bew.	WNW 2	-2.0	-4.4	8.2	3.2	-3.7	-7	8.2			1952	30.0 21.04.1968	-4.8 24.04.1988
Bad Seelze	139	1018.5	leicht bew.	SSW 2	-1.7	-4.2	8.3	3.0	-3.0	-6	9.0	0.0		1935	30.8 21.04.1968	-3.8 21.04.1991
Hannover/Flugh.	59	1018.2	leicht bew.	W 5	-2.0	-4.2	8.1	2.7	-3.8	-7	6.4	0.0		1936	29.7 21.04.1968	-5.3 24.04.1988
Braunschweig	88	1018.3	leicht bew.	SSW 4	-0.6	-2.5	8.0	2.4	-2.7	-7	10.9			1891	29.8 21.04.1968	-4.6 24.04.1988
Gerdelegen	48	1017.8	wolkenlos	SSW 5	-3.0	-3.7	8.6	1.0	-6.4	-8	7.9	0.0		1947	31.3 22.04.1968	-7.1 29.04.1976
Magdeburg	85	1018.4	wolkenlos	still	-1.4	-2.3	9.2	3.2	-3.6	-6	9.1	0.0		1947	31.9 22.04.1968	-5.3 24.04.1988
Potsdam	100	1018.4	wolkenlos	NW 8	-1.1	-1.6	8.4	2.5	-1.7	-6	9.5	0.0		1893	31.8 22.04.1968	-4.0 22.04.1929
Berlin-Temp.	49	1018.3	wolkenlos	SSW 2	1.8	-1.2	7.9	3.2	-2.2	-8	9.4	0.0		1876	31.3 22.04.1968	-3.9 22.04.1929
Lindenberg	104	1018.0	wolkenlos	NW 2	-0.6	-1.2	8.3	2.4	-3.2	-5	9.3	0.0		1947	30.9 22.04.1968	-3.9 25.04.1972
Menschow	16	1017.3	leicht bew.	still	-2.1	-3.4	8.4	3.3	-4.6	-7	8.0					
Düsseldorf/Flugh.	41	1018.3	leicht bew.	SE 4	-1.7	-3.6	9.2	3.6	-4.0	-7	7.2			1970	26.9 30.04.1993	-3.6 24.04.1981
Bocholt	24	1018.3	wolkenlos	NE 4	-3.6	-5.4	9.2	3.6	-4.0	-8	9.2			1947	29.6 21.04.1968	-5.6 29.04.1976
Essen	161	1018.5	leicht bew.	SE 5	0.3	-3.9	7.9	4.1	-0.7	-5	7.7			1935	28.9 21.04.1968	-2.8 21.04.1991
Luedenscheid	392	1018.9	leicht bew.	E 2	-2.3	-4.9	5.3	1.4	-3.8	-7	5.0	0.0				
Kahler Asten	859	-	leicht bew.	SSE 9	-2.9	-6.4	2.1	-2.2	-4.6	-8	3.6	0.8	Re	1955	24.5 22.04.1968	-7.4 25.04.1972
Bad Lippspringe	158	1018.7	leicht bew.	NNE 2	-2.8	-4.1	7.2	1.6	-4.7	-8	6.0	0.0		1951	29.4 21.04.1968	-5.0 29.04.1976
Kessel	233	1018.6	wolkenlos	still	-1.7	-3.4	7.6	2.6	-3.8	-9	5.6	0.4		1951	30.1 21.04.1968	-3.7 24.04.1981
Göttingen	171	1018.9	wolkenlos	still	-2.4	-3.7	7.5	1.3	-4.7	-7	3.1	0.1		1947	29.7 21.04.1968	-5.3 22.04.1951
Leinefelde	356	1018.9	wolkenlos	still	-2.7	-3.8	5.6	1.4	-4.4	-9	4.5	0.0		1957	28.6 22.04.1968	-6.2 24.04.1981
Braunlage	610	1018.6	wolkenlos	still	-3.4	-5.2	3.4	-0.9	-5.6	-10	5.0	0.0		1936	25.9 22.04.1968	-7.0 24.04.1981
Brocken	1153	-	leicht bew.	W 9	-3.8	-6.5	-4.3	-5.5	-6.9	-13	5.3	0.3	4	1951	21.4 23.04.1968	-10.2 25.04.1972
Arten	166	1019.2	wolkenlos	still	-2.1	-4.1	7.9	2.4	-3.2	-7	7.2			1954	31.0 22.04.1968	-3.9 29.04.1976
Leipzig/Flugh.	149	1018.7	wolkenlos	WNW 8	-0.2	-3.2	7.4	2.7	-2.2	-6	8.1			1951	30.4 22.04.1968	-4.7 24.04.1988
Wittenberg	106	1018.4	wolkenlos	still	-1.3	-3.3	8.9	2.2	-4.4	-7	10.3	0.0		1951	32.0 23.04.1968	-4.9 24.04.1988
Oschatz	152	1018.9	wolkenlos	SSW 2	-1.7	-2.9	7.7	2.0	-3.9	-6	6.5	0.0				
Dresden/Flugh.	232	1018.9	wolkenlos	SSW 5	-1.8	-3.5	6.5	1.8	-3.9	-8	6.1	0.0		1917	30.4 23.04.1968	-4.3 24.04.1988
Doberlug-Kir.	100	1018.6	wolkenlos	still	-3.3	-4.9	8.0	1.6	-5.6	-10	7.4			1951	30.7 23.04.1968	-6.7 24.04.1988
Cottbus	70	1018.4	wolkenlos	SSW 4	-2.3	-3.0	8.0	1.9	-5.1	-7	7.9	0.0		1951	31.1 22.04.1968	-6.5 24.04.1988
Görlitz	238	1018.4	wolkenlos	SSE 4	-1.6	-3.2	6.7	1.4	-3.5	-6	6.1	0.0		1951	30.2 23.04.1968	-4.9 26.04.1972
Aachen	205	1018.3	wolkenlos	SE 4	-0.8	-4.4	9.3	4.0	-1.4	-4	7.4	0.0		1891	30.0 21.04.1968	-2.3 21.04.1908
Nürbg.-Berw.	486	1018.7	wolkenlos	still	-3.7	-7.6	5.1	1.2	-4.7	-8	4.0	0.0				
Köln-Bonn/Flugh.	100	1018.7	leicht bew.	E 5	-1.7	-4.3	9.1	3.7	-4.4	-7	4.6	0.0		1958	30.8 21.04.1968	-5.5 21.04.1991
Bendorf	129	1018.5	wolkenlos	still	-1.8	-2.5	9.3	3.6	-3.2	-6	4.5	0.0		1951	30.4 21.04.1968	-2.5 29.04.1976
Bad Marienberg	555	1018.4	leicht bew.	ESE 8	-0.2	-6.7	5.1	-0.2	-2.9	-5	4.6	0.4		1963	26.5 21.04.1968	-5.0 21.04.1991
Gießen	195	1019.4	leicht bew.	NNW 5	-2.7	-5.0	7.9	3.2	-3.5	-6	6.1	0.0		1939	28.6 22.04.1968	-3.1 23.04.1955
Bad Hersfeld	272</															