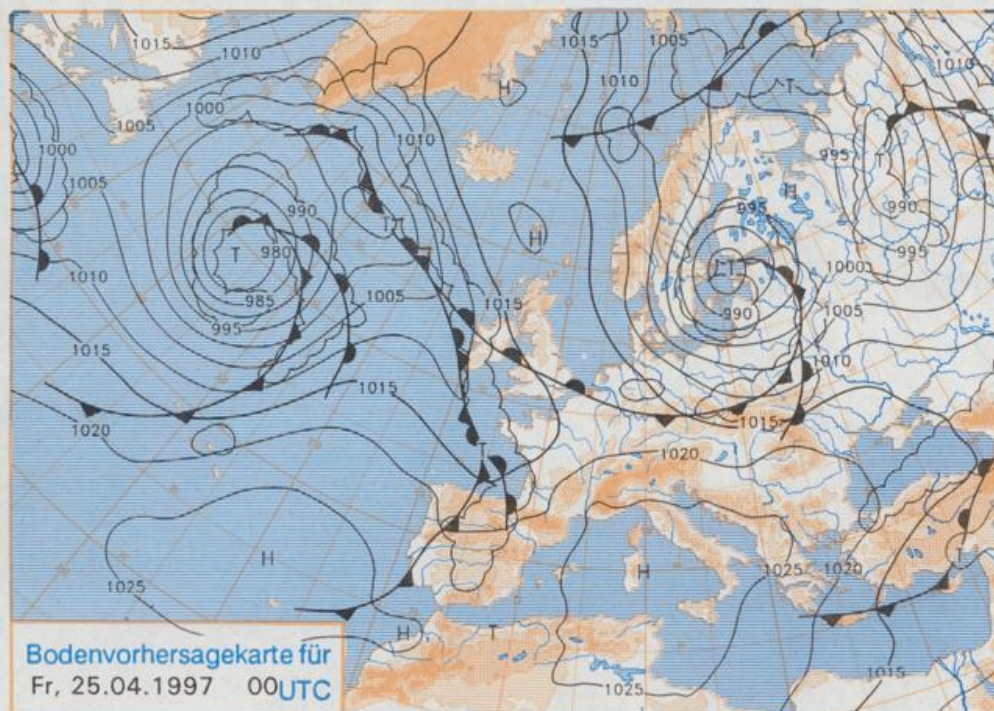


Stereographische Projektion 1 : 60 000 000 60°N



Deutschland-Vorhersage für Donnerstag, 24.04.97

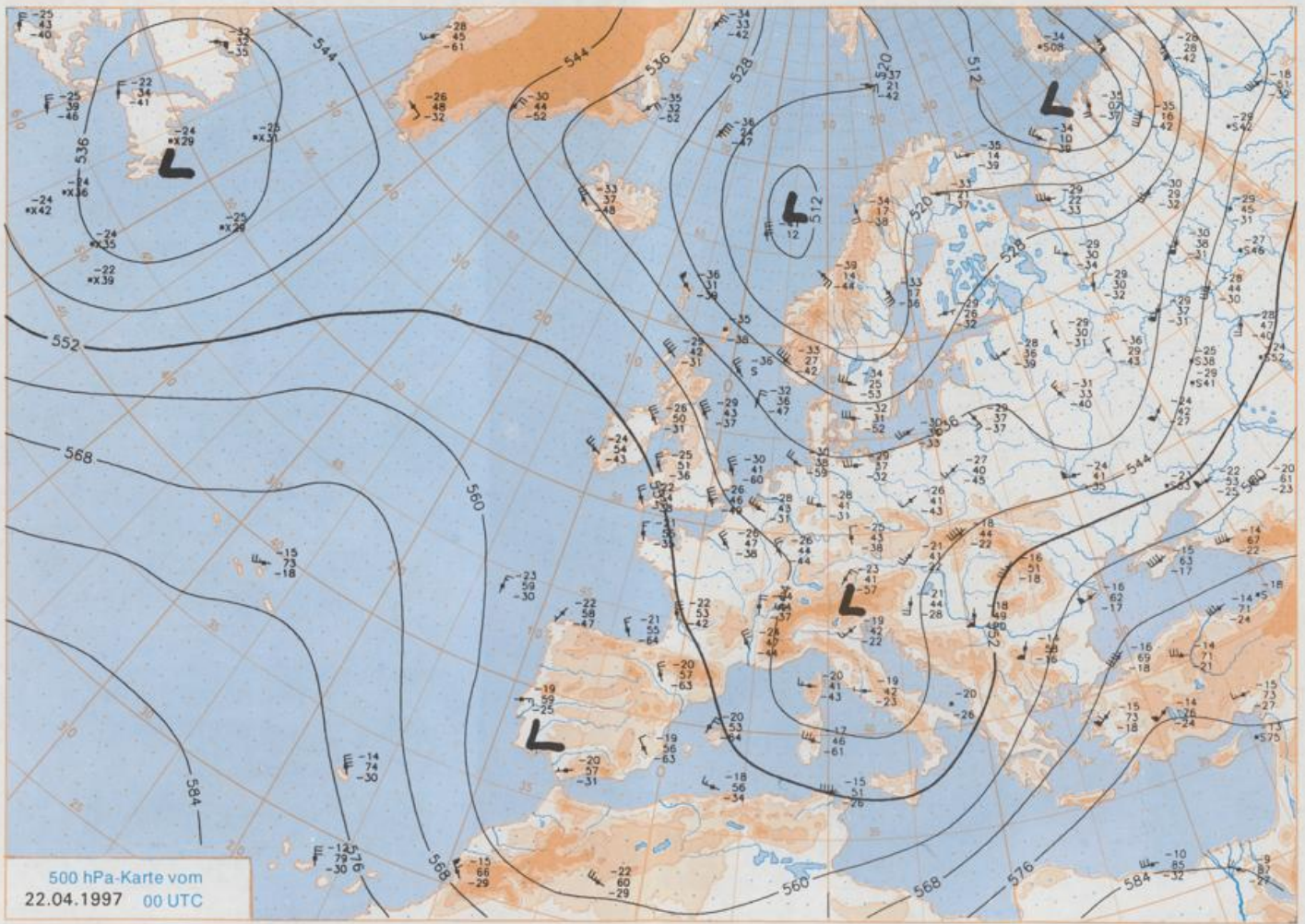
Am Donnerstag profitiert der Süden Deutschlands noch vom Einfluß des zum Balkan abziehenden Hochs, während über den Norden das Frontensystem eines kräftigen Tiefs über Südsandinavien hinwegzieht.

Am Morgen regnet es in Nord- und Nordwestdeutschland bei Temperaturen von 4 bis 8°C, in den mittleren Teilen ist es bei etwa 4°C wolkig bis stark bewölkt, im Süden noch meist heiter, und die Temperatur liegt dort um den Gefrierpunkt. Der Regen kommt im Tagesverlauf etwas nach Süden voran, etwa bis zu einer Linie Niederrhein-Nordhessen-Thüringen-Sachsen. Südlich davon ist es wolkig bis heiter und trocken. Im äußersten Norden reißt nachmittags die Bewölkung auf und es gibt noch einzelne Schauer.

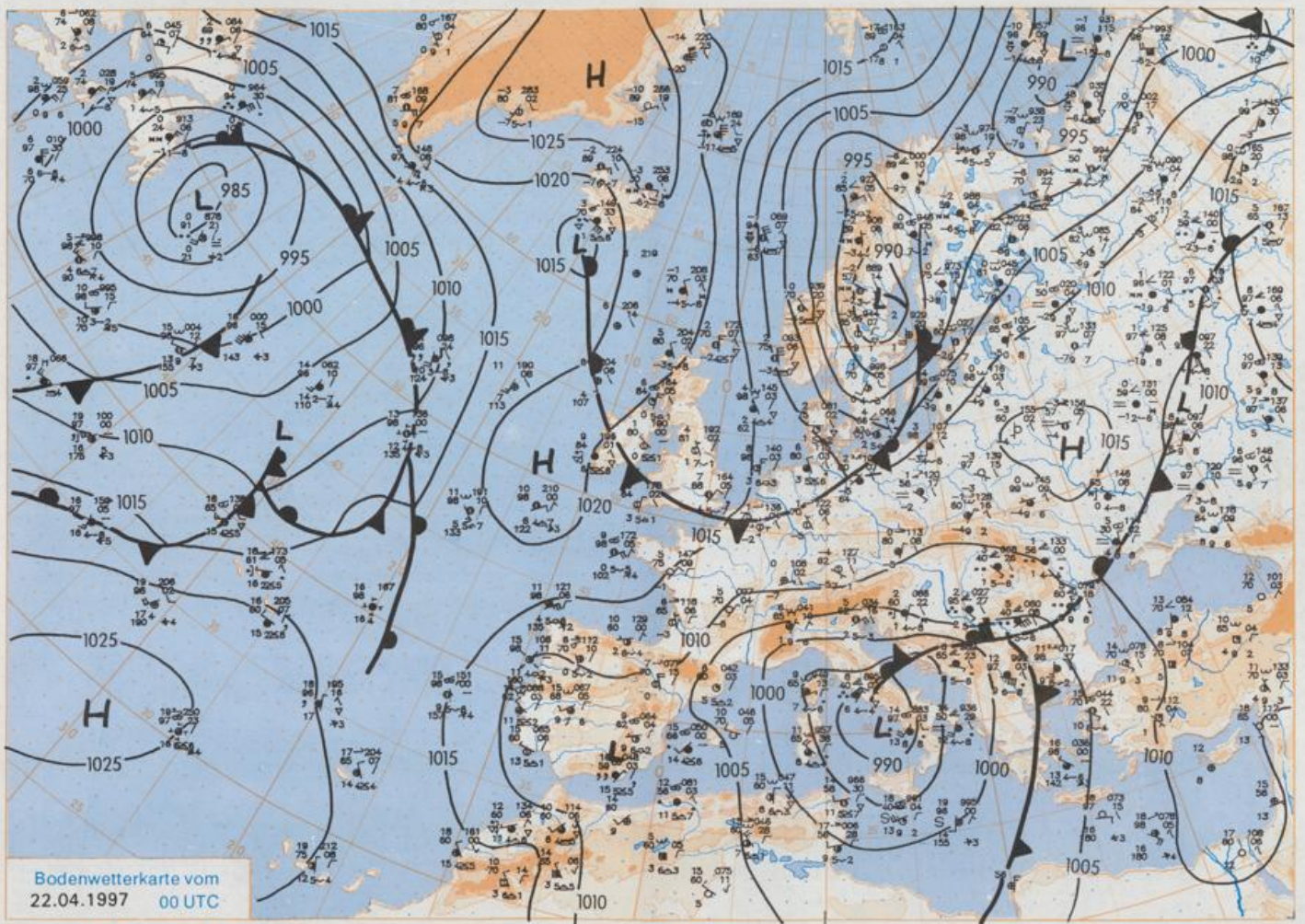
Der Wind kommt aus westlichen Richtungen und ist in der Südhälfte schwach bis mäßig, in der Nordhälfte mäßig bis frisch, an der Küste auch stark. Die Höchsttemperaturen erreichen im Norden sowie in Sachsen und Thüringen Werte um 11°C, sonst 12 bis 17°C.

Weitere Aussichten für Freitag, 25.04.97

Im Nordosten heiter, in der Mitte und im Süden wolkig, vor allem in der Mitte örtlich auch noch Regen. Tageshöchsttemperaturen zwischen 10°C im Nordosten und 18°C im Südwesten.



Stereographische Projektion 1 : 30 000 000 60°N



Stereographische Projektion 1 : 30 000 000 60°N

Wettermeldungen von Dienstag, dem 22. April 1997 06 UTC

Station	Bar.-höhe (m)	Luftdr. red.NN (hPa)	Wetter	Wind km/h	Temperatur (Grad C)					Sonne Vord. Std.	RR 24h mm	Schnee höhe cm	Extremwerte der Lufttemperatur der Dekade vom 21.04. bis 30.04.		
					Luft 2 m	Tau-punkt	Max	Mittel	Min				Nacht 2 m 5 cm	in Tmax Datum	Tmin Datum
					Vortag	2 m	5 cm	2 m	5 cm				2 m	5 cm	
Helgoland	8	1011.4	wolkig	NW 26	5.2	1.6	6.6	5.4	4.5	2	3.1	0.3	1953	19.6 28.04.1993	-0.4 23.04.1981
List / Sylt	29	1010.1	wolkig	NW 31	4.1	0.4	7.0	5.0	4.0	3	1.6	0.8	1937	24.2 28.04.1993	-1.1 23.04.1981
Leck	17	1010.4	Scheuer	NW 15	4.3	0.8	7.2	3.6	1.4	-2	1.2	2	1974	25.4 22.04.1996	-7.1 24.04.1981
Husum	37	1010.9	leicht bew.	WNW 8	2.2	0.7	7.5	4.2	1.4	-1	1.3	0.8			
Schleswig	48	1010.7	leicht bew.	W 9	2.5	0.8	7.0	3.4	1.1	-1	2.0	0.9	1947	27.0 22.04.1996	-3.4 24.04.1981
Kiel	31	1010.0	wolkig	W 8	2.9	1.2	7.1	4.5	0.3	-1	3.7	0.0	1940	29.3 21.04.1968	-4.6 21.04.1981
Westermarckd.	9	1009.2	leicht bew.	WNW 33	4.7	1.5	7.8	5.4	4.5	4	5.7	0.0			
Arkona	42	1007.9	leicht bew.	W 33	4.2	1.4	7.8	5.2	3.2	2	7.9	0.0	1951	24.6 22.04.1996	-2.3 23.04.1981
Norderney	16	1012.6	wolkig	NNW 28	5.5	1.5	7.4	5.8	4.9	4	6.7	0.1	1947	25.9 21.04.1968	-0.5 26.04.1950
Bremerhaven	11	1011.8	wolkig	N 21	5.8	1.7	8.6	5.8	5.2	2	8.4	0.0	1949	28.9 21.04.1968	-0.9 23.04.1951
Cuxhaven	12	1011.7	stark bew.	NNW 31	4.6	1.1	7.8	5.6	4.3	1	6.6	0.3	1946	28.0 21.04.1968	-1.5 23.04.1951
Hamburg/Flugh.	15	1010.9	wolkig	W 8	2.9	1.8	9.2	5.6	0.3	-4	8.3	0.2	1891	29.7 21.04.1968	-6.5 22.04.1938
Lübeck	15	1010.6	leicht bew.	W 5	0.6	0.3	9.7	5.3	-1.3	-6	6.2	0.1	1890	29.8 21.04.1968	-6.5 21.04.1991
Boltenhagen	17	1010.0	wolkig	W 11	2.9	1.9	7.8	4.9	0.7	-0	5.0	0.0	1951	28.3 21.04.1968	-4.2 23.04.1981
Schwerin	68	1010.2	wolkig	W 15	2.4	1.5	9.1	5.6	1.1	-1	8.6	0.0	1947	29.3 21.04.1968	-3.8 21.04.1991
Warnemünde	10	1008.9	wolkig	WNW 28	4.8	2.2	8.0	5.8	4.3	3	5.5	0.0	1951	29.5 23.04.1996	-2.1 23.04.1981
Teterow	50	1009.5	wolkig	W 15	2.4	1.8	9.7	5.2	1.1	-1	5.3	0.0	1947	29.3 23.04.1996	-3.8 29.04.1976
Barth	7	1008.5	leicht bew.	W 30	4.9	1.7	9.1	5.6	3.7	3	7.2	0.1	1967	32.0 22.04.1968	-4.4 29.04.1976
Greifswald	6	1008.7	leicht bew.	WSW 15	3.8	1.5	9.4	5.8	2.9	1	6.7	0.0	1951	28.6 22.04.1996	-4.1 26.04.1981
Ueckermünde	7	1009.7	leicht bew.	WSW 15	4.2	1.2	9.6	5.7	2.3	0	6.2	0.0	1951	28.9 23.04.1996	-4.6 27.04.1984
Emden	12	1012.9	stark bew.	NNW 21	4.1	1.7	8.9	5.6	2.7	-0	8.5	1	1947	28.7 21.04.1968	-3.0 21.04.1957
Oldenburg	20	1012.4	leicht bew.	WNW 9	2.8	1.4	10.0	5.6	0.7	-3	11.0	0.0			
Bremen/Flugh.	5	1012.1	leicht bew.	WSW 5	1.3	0.4	10.4	6.0	0.3	-3	12.1	0.0	1890	30.2 21.04.1968	-6.2 21.04.1991
Soltau	78	1011.6	wolkig	W 8	2.7	1.9	10.0	4.6	1.8	-0	11.2	0.0	1948	29.7 21.04.1968	-7.2 21.04.1991
Boizenburg	46	1011.3	stark bew.	W 11	2.4	2.2	10.6	5.5	1.1	-2	10.3	0.0	1951	30.6 21.04.1968	-3.4 21.04.1973
Lüchow	18	1011.0	leicht bew.	WNW 8	3.8	2.4	10.4	5.2	1.6	-1	10.9	0.0	1955	30.1 22.04.1968	-6.8 21.04.1991
Seehausen/Altm.	23	1011.2	leicht bew.	WNW 9	3.6	0.7	10.9	4.0	0.5	-1	9.1	0.0			
Mernitz	85	1010.4	wolkig	W 13	3.1	1.4	10.9	6.0	1.1	-3	8.4	0.0	1951	30.8 22.04.1968	-4.0 25.04.1972
Neuruppin	39	1010.7	stark bew.	W 8	2.2	-2.2	9.9	4.4	0.2	-3	10.8		1958	30.9 23.04.1968	-4.6 29.04.1976
Neubrandenburg	80	1009.7	wolkig	WSW 15	2.6	2.2	9.0	5.1	1.7	-0	6.4				
Angermünde	55	1009.8	Regen	W 8	2.7	-2.6	10.1	5.2	2.2	-1	10.8	0.0	1951	31.7 22.04.1968	-4.0 21.04.1953
Lingen	26	1012.8	leicht bew.	NW 5	2.0	1.6	11.5	6.0	1.5	1	12.1	0.0	1951	30.3 21.04.1968	-5.3 21.04.1991
Münst.-Osn./Flugh.	53	1013.2	leicht bew.	NW 4	3.1	2.0	11.5	5.8	2.2	-1	12.3	0.0			
Osnabrück	97	1013.0	wolkig	NW 8	3.6	2.1	11.3	6.2	2.5	-1	12.1	0.0	1952	30.3 21.04.1968	-4.0 21.04.1991
Diepholz	43	1013.0	wolkig	WNW 9	2.9	1.7	10.6	5.6	1.9	-0	12.5	0.0	1952	30.0 21.04.1968	-4.8 24.04.1988
Bad Salzuflen	139	1012.6	leicht bew.	NW 8	3.5	1.2	10.2	5.2	1.4	-1	12.2	0.0	1935	30.8 21.04.1968	-3.8 21.04.1991
Hannover/Flugh.	59	1011.8	leicht bew.	WNW 9	3.1	1.8	9.8	5.0	1.8	-1	12.1	0.0	1936	29.7 21.04.1968	-5.3 24.04.1988
Braunschweig	88	1011.6	Regen	WNW 11	3.0	2.1	9.7	5.0	1.4	-3	12.4	0.0	1891	29.8 21.04.1968	-4.6 24.04.1988
Gardelegen	48	1011.0	Sprühregen	SSW 5	1.4	-1.0	10.3	3.6	-2.4	-4	10.0	0.0	1947	31.3 22.04.1968	-7.1 29.04.1976
Magdeburg	85	1011.4	bedeckt	W 4	2.3	-0.4	10.4	3.2	-1.5	-4	10.3		1947	31.9 22.04.1968	-5.3 24.04.1988
Potsdam	100	1010.8	stark bew.	WNW 9	2.4	-2.8	10.6	4.9	-0.4	-5	12.1		1893	31.8 22.04.1968	-4.0 22.04.1929
Berlin-Temp.	49	1010.8	stark bew.	W 5	3.3	-3.2	9.7	5.9	1.0	-3	10.7		1876	31.3 22.04.1968	-3.9 22.04.1929
Lindenberg	104	1010.3	stark bew.	W 9	1.6	-3.9	9.5	4.2	0.0	-4	7.0		1947	30.9 22.04.1968	-3.9 25.04.1972
Manschnow	16	1009.4	wolkig	SW 13	3.0	-3.0	9.8	4.1	-2.4	-6	8.0				
Düsseldorf/Flugh.	41	1013.7	Regen	NNE 11	3.8	1.8	12.2	5.7	2.3	-1	13.3	0.3	1970	26.9 30.04.1993	-3.6 24.04.1981
Bocholt	24	1013.6	leicht bew.	NNW 8	2.0	1.1	10.9	4.4	1.5	-2	13.0	0.0	1947	29.6 21.04.1968	-5.8 29.04.1976
Essen	161	1013.7	Regen	N 9	3.3	1.9	11.2	6.3	3.1	2	13.3	0.2	1935	28.9 21.04.1968	-2.8 21.04.1991
Luedenscheid	392	1012.9	Regen	ENE 2	1.2	-1.7	9.2	4.1	-0.3	-4	12.7				
Kahler Asten	859	-	stark bew.	NNE 11	-2.4	-3.3	8.0	0.7	-2.9	-5	10.2		1955	24.5 22.04.1968	-7.4 25.04.1972
Bad Lippaspringe	158	1012.9	Regen	S 4	1.2	-0.8	10.0	3.0	-1.2	-4	12.6	0.0	1951	29.4 21.04.1968	-5.0 29.04.1976
Kessel	233	1012.5	wolkig	still	0.1	-2.9	10.3	4.4	-1.6	-8	11.1		1951	30.1 21.04.1968	-3.7 24.04.1981
Göttingen	171	1012.6	stark bew.	NNW 2	-0.3	-2.8	10.4	2.8	-2.5	-5	12.9		1947	29.7 21.04.1968	-5.3 22.04.1951
Leinefelde	356	1012.2	bedeckt	SW 4	-0.6	-2.5	8.9	3.3	-2.7	-6	12.5		1957	28.6 22.04.1968	-6.2 24.04.1981
Braunlage	610	1011.2	stark bew.	NNW 5	0.3	-3.8	6.1	1.0	-2.8	-7	7.1		1936	25.9 22.04.1968	-7.0 24.04.1981
Brocken	1153	-	Schneefall	NW 18	-4.0	-4.2	0.0	-3.0	-4.8	-8	8.9	0.0	1951	21.4 23.04.1968	-10.2 25.04.1972
Artern	166	1012.2	stark bew.	still	-0.7	-4.7	10.4	4.3	-2.0	-6	11.5		1954	31.0 22.04.1968	-3.9 29.04.1976
Leipzig/Flugh.	149	1011.2	stark bew.	WNW 11	1.6	-3.5	9.1	4.1	-0.9	-5	10.2		1951	30.4 22.04.1968	-4.7 24.04.1988
Wittenberg	106	1010.9	stark bew.	W 4	1.0	-4.0	9.9	4.5	-1.0	-4	9.1		1951	32.0 23.04.1968	-4.9 24.04.1988
Oschatz	152	1011.2	wolkig	W 4	-0.3	-2.8	7.7	2.2	-2.6	-5	5.1				
Dresden/Flugh.	232	1011.1	leicht bew.	S 11	-0.5	-4.4	7.6	3.8	-2.5	-5	8.9		1917	30.4 23.04.1968	-4.3 24.04.1988
Doberlug-Kir.	100	1011.1	stark bew.	SW 4	-1.1	-4.1	8.8	2.4	-4.4	-8	6.3		1951	30.7 23.04.1968	-6.7 24.04.1988
Cottbus	70	1010.5	wolkig	WSW 5	1.6	-2.6	9.4	2.6	-2.9	-6	8.5		1951	31.1 22.04.1968	-6.5 24.04.1988
Görlitz	238	1010.6	leicht bew.	SSW 4	-0.1	-3.9	7.5	3.1	-2.7	-5	7.4		1951	30.2 23.04.1968	-4.9 26.04.1972
Aachen	205	1013.9	Regen	NW 5	2.8	0.1	11.7	5.9	2.1	-0	13.4	0.0	1891	30.0 21.04.1968	-2.3 21.04.1908
Nürbg.-Berw.	486	1013.8	stark bew.	still	-0.9	-3.8	8.4	3.3	-1.3	-4	13.6				
Köln-Bonn/Flugh.	100	1013.4	wolkig	E 2	0.8	-1.0	12.5	4.8	-1.5	-4	13.3		1958	30.8 21.04.1968	-5.5 21.04.1991
Bendorf	129	1013.2	leicht bew.	NNE 4	1.0	-1.5	12.5	5.7	-0.7	-3	12.6		1951	30.4 21.04.1968	-2.5 29.04.1976
Bad Marienberg	555	1013.0	leicht bew.	N 9	0.0	-4.2	9.0	3.8	-1.3	-4	13.2		1863	25.6 21.04.1968	-5.2 21.04.1991
Geisen	195	1013.3	leicht bew.	SSW 2	-0.4	-3.7	11.5	4.6	-1.5	-3	13.0		1939	28.6 22.04.1968	-3.1 23.04.1955
Bad Hersfeld	272	1013.5	wolkig	NW 2	-3.5	-4.7	10.5	2.4	-4.3	-6	11.9		1949	29.6 22.04.1968	-5.6 29.04.1976
Wasserkuppe	925	-	leicht bew.	NNE 11	0.3	-7.9	5.7	1.3	-1.7	-7	12.5		1936	23.7 22.	