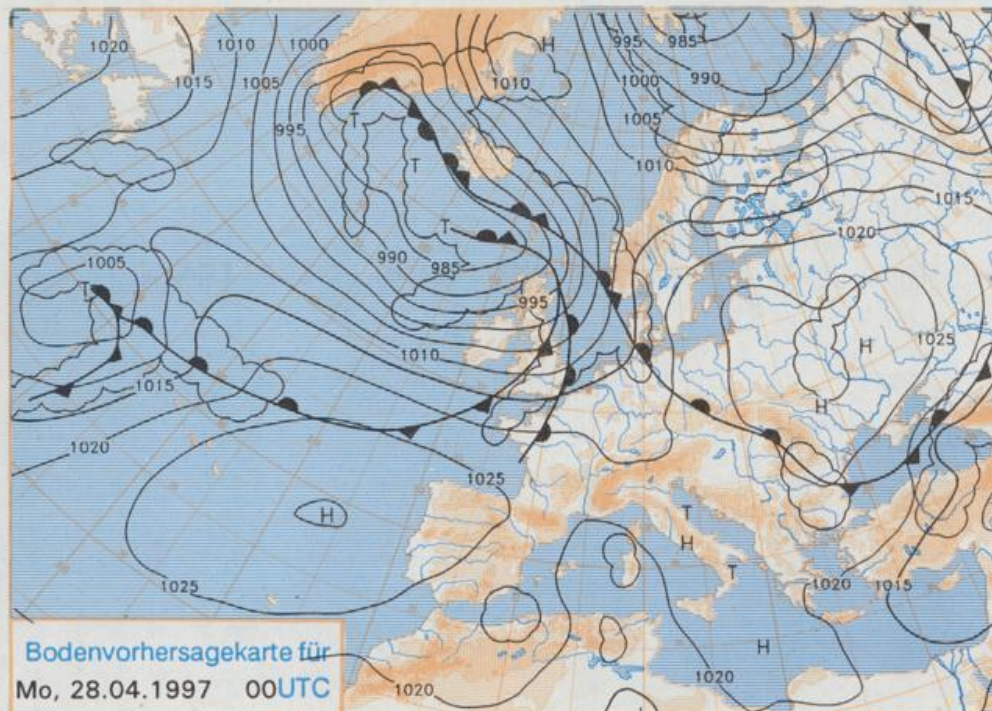


Stereographische Projektion 1 : 60 000 000 60°N



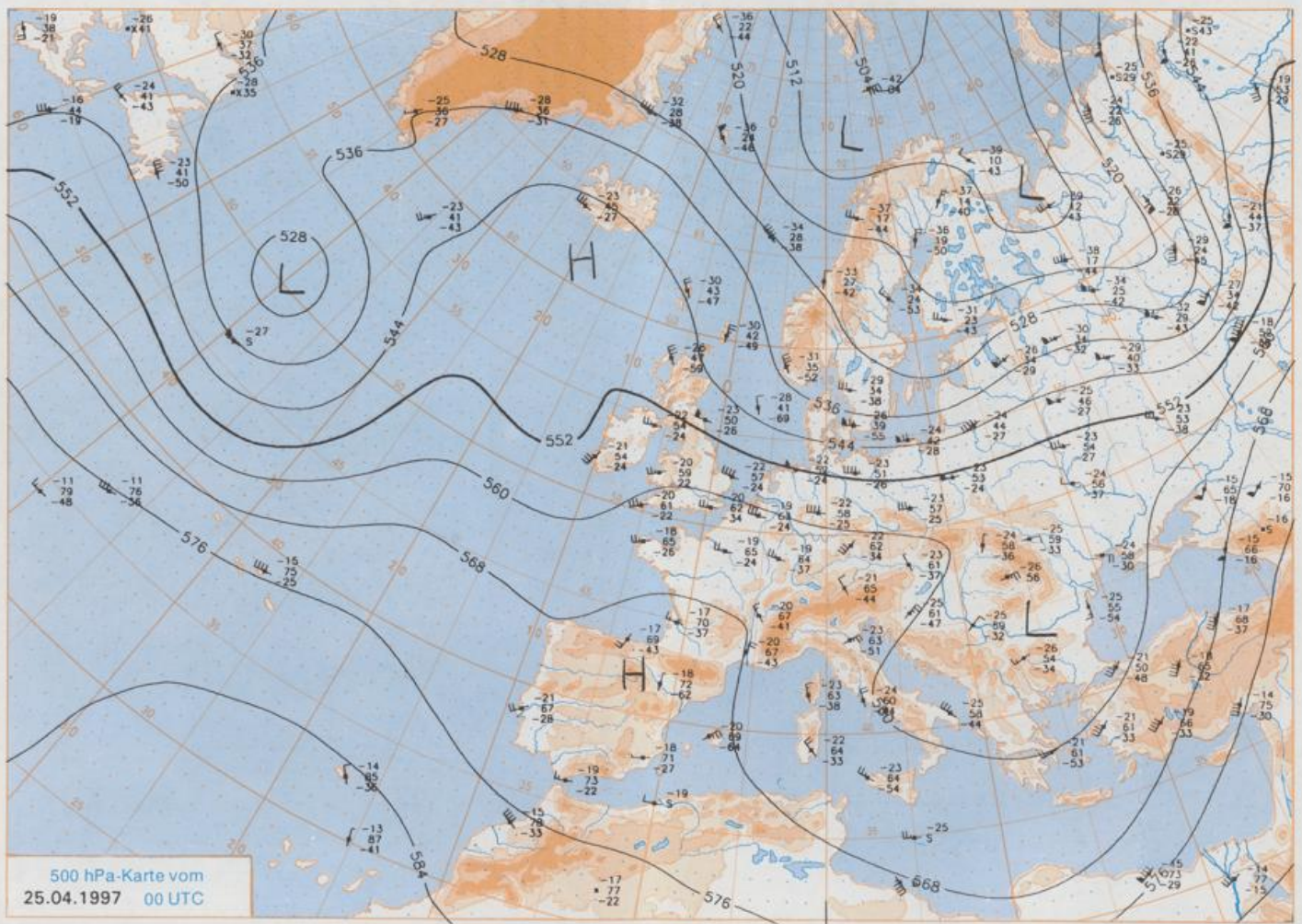
Deutschland-Vorhersage für Sonntag, 27.04.97

Der Norden und der Osten Deutschlands werden überwiegend noch von einer Hochdruckzone beeinflusst, die im Laufe des Tages nach Südosteuropa abzieht. In den anderen Bereichen macht sich noch eine vom Schwarzen Meer zur Nordsee verlaufende Front bemerkbar, die aber nur wenig wirksam ist.

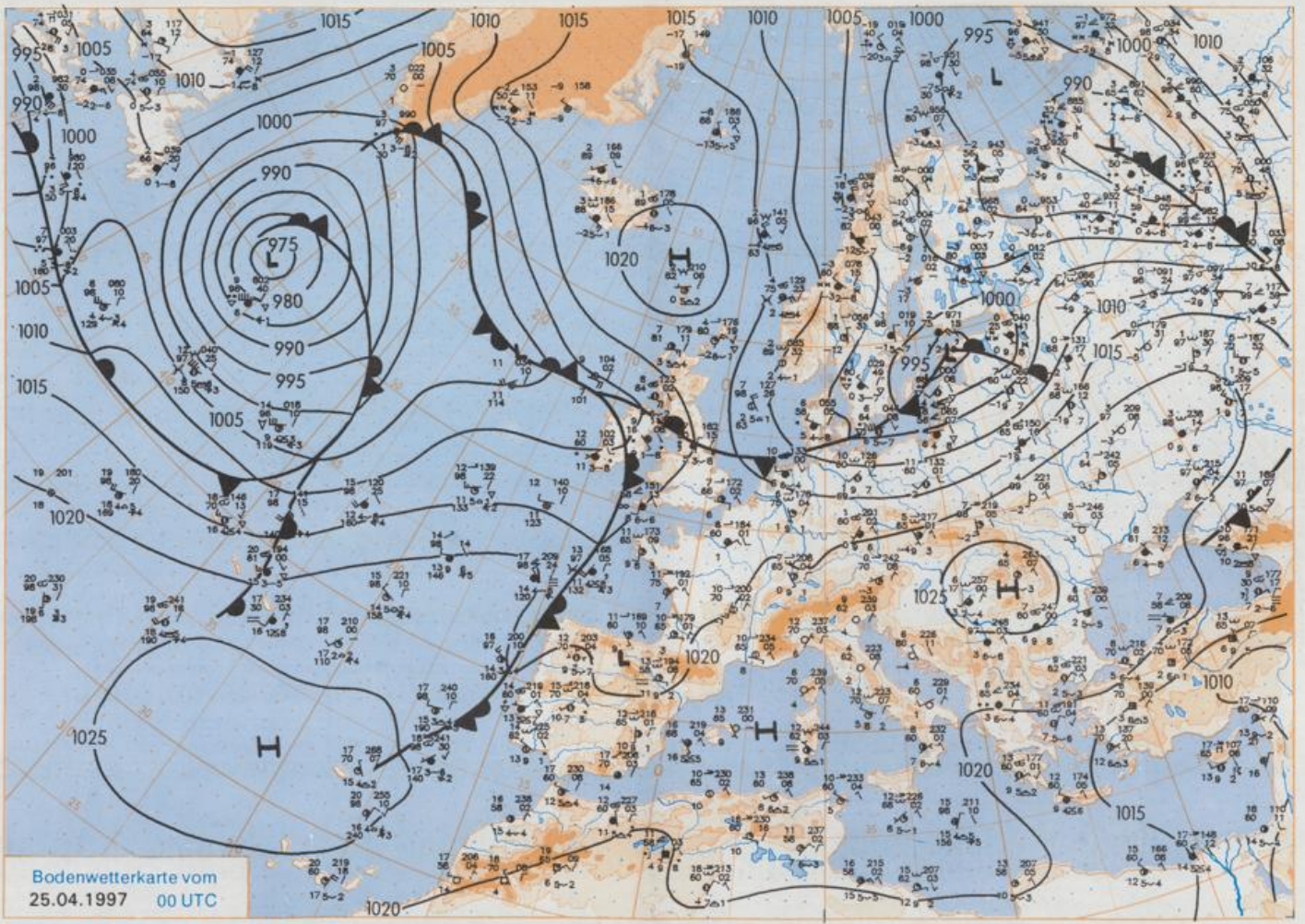
Im Norden und Osten ist es überwiegend heiter. Erst gegen Abend ziehen Wolken auf, es bleibt aber noch meist trocken. In den anderen Bereichen wird wolkiges Wetter mit Auflockerungen erwartet. Vereinzelt, hauptsächlich in Alpennähe, sind noch Schauer möglich. Die Frühtemperaturen liegen zwischen 8 und 10°C, die Tageshöchsttemperaturen zwischen 16°C im Norden und 20°C im Süden und Westen. Es weht ein schwacher bis mäßiger Wind, im Norden aus östlichen, sonst aus westlichen Richtungen.

Weitere Aussichten für Montag, 28.04.97

Unbeständig mit zum Teil schauerartigen Niederschlägen bei wenig geänderten Temperaturen.



Stereographische Projektion 1 : 30 000 000 60°N



Wettermeldungen von Freitag, dem 25. April 1997 06 UTC

Station	Bar.- höhe (m)	Luftdr. red.NN (hPa)	Wetter	Wind km/h	Temperatur (Grad C)					Sonne Vort. Std.	RR 24h mm	Schnee höhe cm	Extremwerte der Lufttemperatur in der Dekade vom 21.04. bis 30.04.					
					Luft 2 m	Tauf- punkt	Max Vortag	Mittel	Min Nacht				Tmax Datum	Tmin Datum				
															8 m	5 cm		
Helgoland	8	1013.4	wolkig	NNW	28	6.1	1.8	8.8	7.8	5.8	5	2	1953	19.6	28.04.1993	-0.4	23.04.1981	
List / Sylt	29	1012.2	stark bew.	N	39	5.2	3.4	8.0	7.4	5.1	5	6	1937	24.2	28.04.1993	-1.1	23.04.1981	
Leck	17	1012.0	Regen	NNW	21	6.5	4.9	8.3	8.0	5.3	4	6	1974	25.4	22.04.1996	-7.1	24.04.1981	
Husum	37	1011.6	stark bew.	WNW	24	6.0	3.5	9.0	7.9	5.4	5	4						
Schleswig	48	1011.9	Sprühregen	W	21	5.3	3.2	9.1	7.8	4.7	4	7	1947	27.0	22.04.1996	-3.4	24.04.1981	
Kiel	31	1011.5	stark bew.	W	17	5.7	2.7	10.9	8.3	5.0	5	0.6	1940	29.3	21.04.1968	-4.6	21.04.1991	
Westermarckd.	9	1010.3	wolkig	W	37	5.9	5.7	10.4	7.8	5.8	5	2						
Arkona	42	1008.8	bedeckt	W	44	6.0	4.2	12.3	7.8	6.0	6	2	1951	24.6	22.04.1996	-2.3	23.04.1981	
Norderney	16	1015.1	wolkig	NNW	30	6.4	1.6	11.1	9.5	6.4	6	1.0	0.1	1947	25.9	21.04.1968	-0.5	26.04.1950
Brämerhaven	11	1014.0	wolkig	NNW	35	7.1	3.0	13.4	10.9	6.8	6	1.6	0.4	1949	28.9	21.04.1968	-0.9	23.04.1951
Cuxhaven	12	1013.6	stark bew.	NW	33	6.4	1.4	12.3	9.6	6.4	0	0.9						
Hamburg/Flugh.	15	1012.9	stark bew.	WNW	18	6.8	2.1	14.2	11.2	6.8	6	4.9	0.3	1891	29.7	21.04.1968	-6.5	22.04.1938
Lübeck	15	1011.9	stark bew.	WNW	17	6.3	1.8	14.8	10.1	6.3	6	4.7	0.4	1890	29.8	21.04.1968	-6.5	21.04.1991
Boltenhagen	17	1011.3	stark bew.	W	35	6.3	3.1	13.5	9.7	6.3	6	2.8	0.0	1951	28.3	21.04.1968	-4.2	23.04.1981
Schwerin	68	1011.5	bedeckt	W	33	7.1	3.2	14.5	10.2	7.1	5	5.5	0.0	1947	29.3	21.04.1968	-3.8	21.04.1991
Warnemünde	10	1010.1	stark bew.	WNW	41	6.3	3.5	13.3	10.2	6.3	6	0.1	0.0	1951	29.5	23.04.1996	-2.1	23.04.1981
Teterow	50	1010.3	wolkig	W	33	6.3	5.1	14.7	11.0	6.3	7	2.0	0.8	1947	29.3	23.04.1996	-3.8	29.04.1976
Berth	7	1009.6	Schauer	W	39	6.4	3.9	12.8	9.2	6.4	6	0.6		1967	32.0	22.04.1968	-4.4	29.04.1976
Greifswald	6	1009.3	stark bew.	W	28	8.5	4.4	14.4	10.3	8.5	7	0.6	0.0	1951	28.6	22.04.1968	-4.1	25.04.1981
Ueckermünde	7	1010.0	Schauer	SW	21	9.1	5.5	15.2	11.8	8.7	7	3.4	0.1	1951	28.9	23.04.1996	-4.6	27.04.1954
Emden	12	1015.1	stark bew.	NNW	17	7.0	3.7	13.0	10.4	6.9	6	3.2	0.2	1947	28.7	21.04.1968	-3.0	21.04.1957
Oldenburg	20	1014.1	stark bew.	WNW	17	7.2	3.6	14.4	11.0	7.2	6	3.3						
Bremen/Flugh.	5	1014.2	stark bew.	NW	22	7.8	3.6	14.5	11.3	7.7	7	6.0	0.0	1890	30.2	21.04.1968	-6.2	21.04.1991
Soltau	78	1013.8	stark bew.	NW	15	8.0	3.3	14.6	10.6	8.0	8	7.6	0.0	1948	29.8	21.04.1968	-7.2	21.04.1991
Boizenburg	46	1012.7	wolkig	WNW	22	7.4	3.9	15.4	11.0	7.3	7	6.3	0.0	1951	30.6	21.04.1968	-3.4	21.04.1973
Lüchow	18	1012.3	stark bew.	W	22	10.2	5.1	15.9	11.1	9.4	7	8.1	0.0	1955	30.1	22.04.1968	-6.8	21.04.1991
Seehausen/Altm.	23	1012.4	stark bew.	WSW	10	9.2	4.2	15.9	11.2	9.3	8	9.7	0.0					
Mernitz	85	1011.4	stark bew.	W	11	9.2	4.2	15.9	11.2	9.2	8	7.8	0.0	1951	30.8	22.04.1968	-4.0	25.04.1972
Neuruppin	39	1012.0	stark bew.	W	18	9.7	2.4	16.3	11.0	9.0	8	10.6	0.0	1958	30.9	23.04.1968	-4.6	29.04.1976
Neubrandenburg	80	1010.1	Schauer	WSW	26	9.0	6.5	14.8	11.2	8.6	8	6.2	0.0					
Angermünde	55	1011.1	Regen	WSW	22	9.3	4.2	16.1	12.2	9.2	7	10.3	0.0	1951	31.7	22.04.1968	-4.0	21.04.1953
Lingen	26	1014.7	stark bew.	WSW	9	9.3	4.9	15.2	11.3	9.1	8	6.2		1951	30.3	21.04.1968	-5.3	21.04.1991
Münst.-Osn./Flugh.	53	1015.5	stark bew.	WSW	11	8.8	3.1	14.8	11.3	8.7	8	6.1						
Osnabrück	97	1015.1	stark bew.	WSW	13	8.7	3.1	14.8	11.3	8.6	8	7.2		1952	30.3	21.04.1968	-4.0	21.04.1991
Diepholz	43	1014.8	stark bew.	W	15	9.2	4.0	15.0	10.3	9.1	7	6.6		1952	30.0	21.04.1968	-4.8	24.04.1988
Bad Selzfluren	139	1014.4	stark bew.	SW	13	8.4	1.3	14.3	11.0	8.1	7	7.1		1935	30.8	21.04.1968	-3.8	21.04.1991
Hannover/Flugh.	59	1014.1	bedeckt	WSW	15	9.4	2.8	14.6	11.4	9.2	7	7.8		1936	29.7	21.04.1968	-5.3	24.04.1988
Gerdeslegen	88	1013.8	bedeckt	W	21	8.9	3.6	15.7	11.0	9.5	8	7.7		1891	29.8	21.04.1968	-4.6	24.04.1988
Magdeburg	48	1012.8	stark bew.	W	24	10.2	3.1	16.6	11.3	7.6	4	8.9		1947	31.3	22.04.1968	-7.1	29.04.1976
Magdeburg	85	1013.9	stark bew.	WSW	18	10.1	2.4	16.8	11.4	9.0	7	10.0		1947	31.9	22.04.1968	-5.3	24.04.1988
Potsdam	100	1013.1	Regen	WSW	24	10.5	2.5	17.9	11.7	8.4	5	10.5		1893	31.8	22.04.1968	-4.0	22.04.1929
Berlin-Temp.	49	1012.9	stark bew.	WSW	22	11.1	1.8	17.3	12.2	10.1	8	10.8	0.0	1876	31.3	22.04.1968	-3.9	22.04.1929
Lindenberg	104	1013.1	stark bew.	SW	21	9.2	2.4	17.1	11.6	8.4	7	10.8		1947	30.9	22.04.1968	-3.9	25.04.1972
Manschnow	16	1011.3	stark bew.	WSW	28	10.6	2.0	17.2	12.2	8.7	6	10.8						
Düsseldorf/Flugh.	41	1017.3	wolkig	WSW	9	8.0	2.5	16.9	11.0	4.9	1	10.4		1970	26.9	30.04.1993	-3.6	24.04.1981
Bocholt	24	1016.1	stark bew.	WSW	13	7.8	2.0	15.8	11.3	7.5	5	8.2		1947	29.6	21.04.1968	-5.6	29.04.1976
Essen	161	1017.2	wolkig	SW	11	8.0	1.4	15.9	11.1	7.2	5	10.5		1935	28.9	21.04.1968	-2.8	21.04.1991
Ludenscheid	392	1017.1	wolkig	W	8	6.0	0.7	14.2	9.4	4.8	3	12.2						
Kahler Asten	859	-	wolkig	W	22	2.5	-1.4	10.9	6.5	2.4	1	12.5		1955	24.5	22.04.1968	-7.4	25.04.1972
Bad Lipspringe	158	1016.0	stark bew.	SW	11	8.5	1.4	14.7	10.2	6.7	4	9.3		1951	29.4	21.04.1968	-5.0	29.04.1976
Kassel	233	1016.4	stark bew.	S	5	6.4	2.2	16.7	10.8	5.8	3	10.7		1951	30.1	21.04.1968	-3.7	24.04.1981
Göttingen	171	1016.0	stark bew.	WSW	13	8.4	2.4	17.3	10.3	7.0	3	11.0		1947	29.7	21.04.1968	-5.3	22.04.1951
Leinefelde	356	1015.9	stark bew.	W	13	7.6	1.2	14.7	9.7	5.9	0	10.7		1957	28.6	22.04.1968	-6.2	24.04.1981
Braunlage	610	1014.8	stark bew.	WSW	17	6.0	0.4	12.8	7.8	5.4	3	11.2		1936	25.9	22.04.1968	-7.0	24.04.1981
Brocken	1153	-	wolkig	W	55	1.1	0.1	6.8	3.4	0.8	0	10.6	2	1951	21.4	23.04.1968	-10.2	25.04.1972
Artern	166	1016.0	bedeckt	WSW	15	8.3	0.5	17.0	11.0	7.5	6	11.4		1954	31.0	22.04.1968	-3.9	29.04.1976
Leipzig/Flugh.	149	1015.4	wolkig	SW	15	9.2	1.4	17.0	11.8	7.8	4	11.5		1951	30.4	22.04.1968	-4.7	24.04.1988
Wittenberg	106	1014.3	bedeckt	WSW	17	9.8	1.4	17.2	11.6	8.9	8	11.0		1951	32.0	23.04.1968	-4.9	24.04.1988
Oechatz	152	1015.6	wolkig	WSW	21	9.0	1.5	16.9	10.5	6.5	4	11.0						
Dresden/Flugh.	232	1015.7	leicht bew.	SW	22	9.7	-0.1	16.8	11.7	8.8	4	12.2		1917	30.4	23.04.1968	-4.3	24.04.1988
Doberlug-Kir.	100	1014.7	stark bew.	SW	18	9.2	0.4	17.4	11.5	8.0	6	11.7		1951	30.7	23.04.1968	-6.7	24.04.1988
Cottbus	70	1013.9	wolkig	WSW	18	10.0	0.9	17.6	11.8	8.3	6	11.8		1951	31.1	22.04.1968	-6.5	24.04.1988
Gröritz	238	1015.1	leicht bew.	SSW	18	8.8	0.4	15.9	9.5	6.0	3	12.6		1951	30.2	23.04.1968	-4.9	26.04.1972
Aachen	205	1017.4	leicht bew.	SW	5	8.6	0.5	17.0	11.8	8.1	5	12.2		1891	30.0	21.04.1968	-2.3	21.04.1968
Nürbg.-Barw.	486	1018.5	leicht bew.	SW	8	4.3	-1.8	14.6	8.8	3.7	0	12.6						
Köln-Bonn/Flugh.	100	1017.8	leicht bew.	E	4	4.0	2											