

## Amtsblatt des Deutschen Wetterdienstes

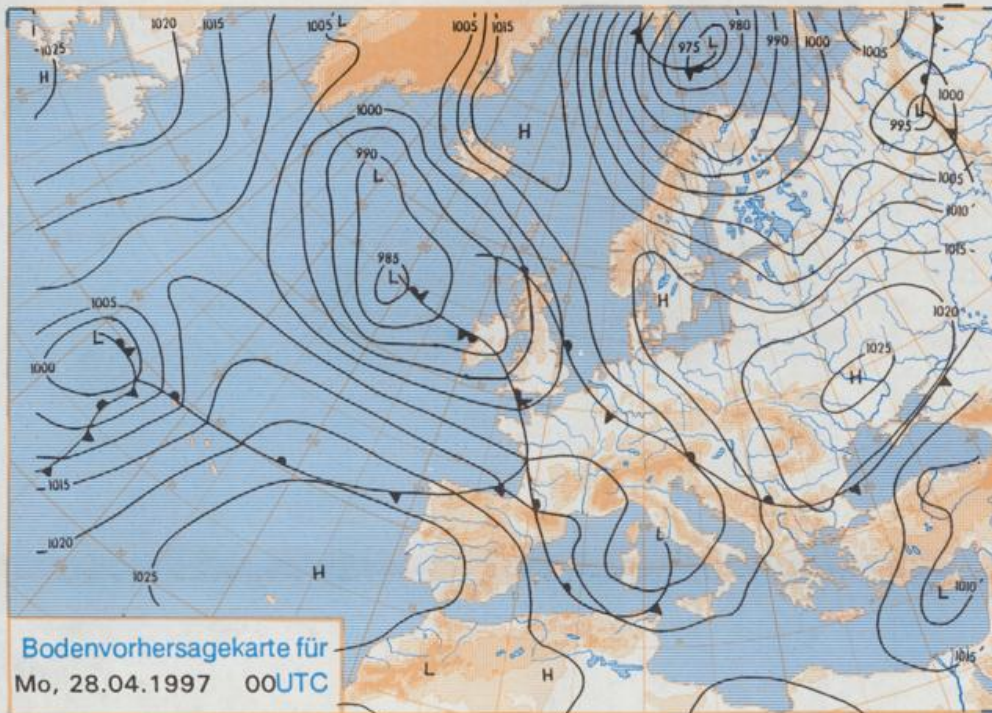
D 7311 A  
 ISSN 0936-5818  
 Schutzgebühr monatlich DM 30,25  
 einschließlich Versandkosten,  
 Einzelpreis DM 1,25  
 zuzüglich Versandkosten

Druck und Verlag: Deutscher Wetterdienst  
 Frankfurter Straße 135, 63067 Offenbach  
 Postanschrift: 63004 (Postfach), Telefon: (0 69) 80 62-22 83  
 Telex: 4152871, Telefax: (0 69) 80 62-24 84  
 Postgirokonto Frankfurt: BLZ 500 100 60, Kto.-Nr. 490 31 -606  
 Erscheint täglich; nur Postbezug

Jahrgang 1997

Samstag, den 26. April

Nummer: 116



Stereographische Projektion 1 : 60 000 000 60°N

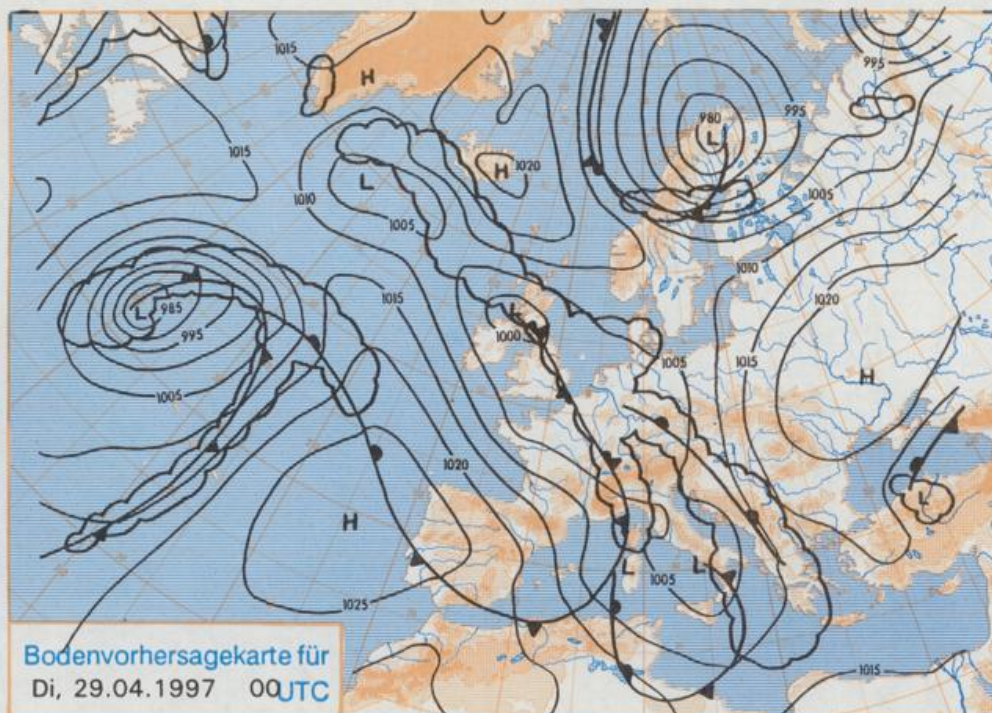
### Deutschland-Vorhersage für Montag, 28.04.97

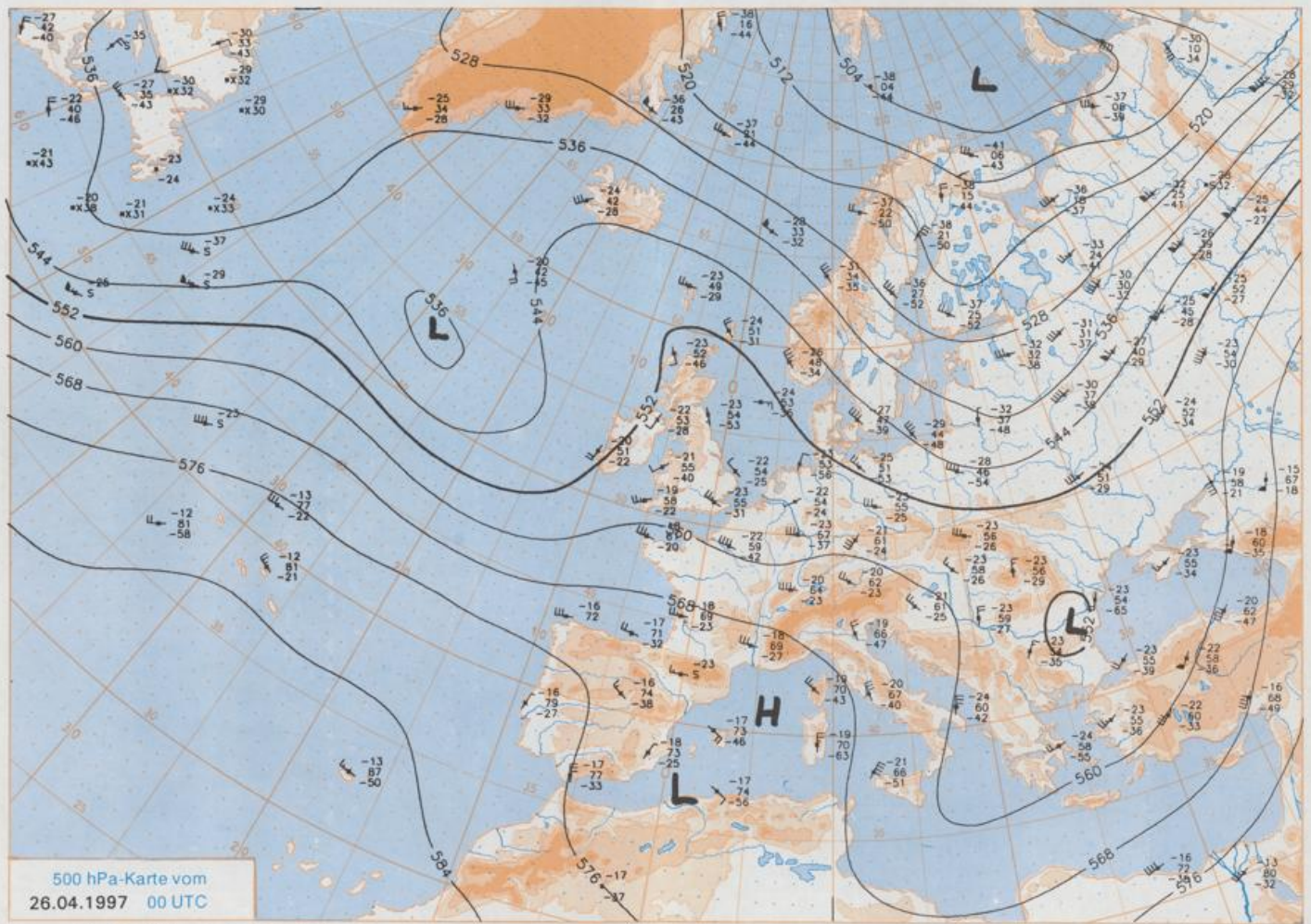
Ein Höhentrog liegt über Deutschland. Mit ihm verbindet sich ein Tiefdrucksystem, das von der Nordsee bis zur Adria verläuft.

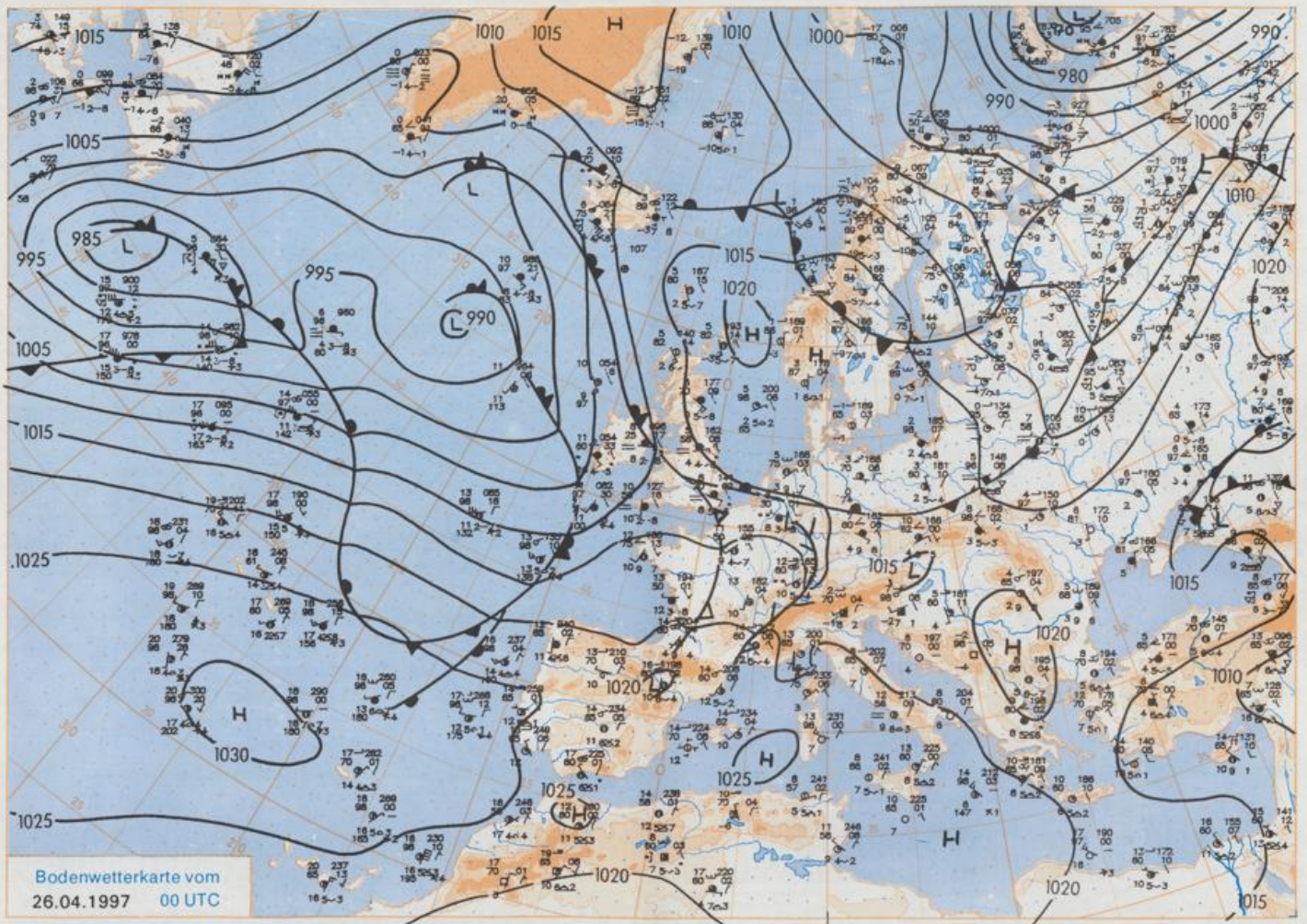
Nach einer relativ milden Nacht ist es unterschiedlich, meist jedoch stark oder geschlossen bewölkt und es kommt zeit- und gebietsweise zu Regen oder Schauern. Auch einzelne Gewitter sind möglich. Die Tageshöchsttemperaturen liegen im Norden und Nordwesten bei 16°C, im Osten bei 19°C und im Süden und Südwesten zwischen 15 und 17°C. Der Wind ist meist schwach und kommt im Norden und Nordosten aus Südost, sonst aus West bis Nordwest.

### Weitere Aussichten für Dienstag, 29.04.97

Etwas zurückgehende Temperaturen, sonst wenig Änderung.







Stereographische Projektion 1 : 30 000 000 60°N

Wettermeldungen von Samstag, dem 26. April 1997 06 UTC

Station	Bar.-höhe (m)	Luftdr. red.NN (hPa)	Wetter	Wind km/h	Temperatur (Grad C)							Sonne Vord. Std.	RR 24h mm	Schnee höhe cm	Extremwerte der Lufttemperatur in der Dekade vom 21.04. bis 30.04.			
					Luft 2 m	Taufpunkt	Max Vortag	Mittel	Min	Nacht 2 m	Nacht 5 cm				Tmax Datum	Tmin Datum		
																	2 m	5 cm
Helgoland	8	1017.5	wolkenlos	E 28	6.0	3.3	8.7	6.6	5.9	4	4.9		1953	19.6	28.04.1993	-0.4	23.04.1981	
List / Sylt	29	1018.4	leicht bew.	SE 15	5.7	2.9	8.7	5.4	3.4	-2	7.0		1937	24.2	28.04.1993	-1.1	23.04.1981	
Leck	17	1018.9	wolkenlos	E 9	1.9	1.0	10.0	4.5	-2.3	-5	4.5	0.0	1974	25.4	22.04.1996	-7.1	24.04.1981	
Husum	37	1018.9	wolkenlos	E 9	4.3	1.7	9.8	5.1	-0.7	-4	2.6							
Schleswig	48	1019.3	wolkenlos	ESE 8	2.7	1.3	10.1	6.5	0.0	-4	2.0	0.0	1947	27.0	22.04.1996	-3.4	24.04.1981	
Kiel	31	1018.9	wolkenlos	ESE 2	6.7	4.3	9.4	4.6	-0.8	-5	5.2	0.0	1940	29.3	21.04.1968	-4.6	21.04.1991	
Westermarckd.	9	1019.2	wolkenlos	SSE 9	2.9	2.9	7.9	6.2	-1.3	-3	7.4	0.0						
Arkona	42	1020.1	wolkenlos	SW 11	3.4	2.3	7.0	4.6	0.5	-1	5.3	0.0	1951	24.6	22.04.1996	-2.3	23.04.1981	
Norderney	16	1018.9	wolkenlos	E 15	5.8	2.8	8.8	6.5	4.8	3	7.2		1947	25.9	21.04.1968	-0.5	26.04.1950	
Brämerhaven	11	1017.4	leicht bew.	E 13	3.5	1.1	9.1	6.8	2.4	0	7.7		1949	28.9	21.04.1968	-0.9	23.04.1951	
Cuxhaven	12	1017.8	wolkenlos	ESE 22	5.3	2.5	8.9	7.1	4.7	3	5.8		1946	28.0	21.04.1968	-1.5	23.04.1951	
Hamburg/Flugh.	15	1018.2	leicht bew.	ESE 17	4.0	0.4	11.6	7.0	-0.3	-2	2.4		1891	29.8	21.04.1968	-6.5	22.04.1938	
Lübeck	15	1018.8	wolkenlos	ESE 5	-0.6	-1.0	11.4	5.1	-3.7	-8	3.3	0.0	1890	29.8	21.04.1968	-6.5	21.04.1991	
Boltenhagen	17	1019.1	leicht bew.	SSE 9	3.2	1.3	8.9	6.4	1.7	-2	5.2	0.0	1951	28.3	21.04.1968	-4.2	23.04.1981	
Schwerin	68	1018.9	wolkenlos	ESE 9	2.8	1.2	10.0	6.0	0.4	-6	3.7	0.0	1947	29.3	21.04.1968	-3.8	21.04.1991	
Warnemünde	10	1019.2	wolkenlos	S 11	3.6	0.7	8.6	6.2	1.9	-1	5.3	0.0	1951	29.5	23.04.1996	-2.1	23.04.1981	
Teterow	50	1019.7	leicht bew.	still	0.1	-0.1	9.9	5.4	-1.6	-6	2.1	0.3	1947	29.3	23.04.1996	-3.8	29.04.1976	
Berth	7	1019.7	wolkenlos	S 4	1.0	0.0	8.1	4.7	-2.0	-5	5.6	0.7	1967	32.0	22.04.1968	-4.4	29.04.1976	
Greifswald	6	1019.9	leicht bew.	SSE 5	0.3	-0.4	9.0	4.7	-2.5	-5	4.0	1	1951	28.6	22.04.1996	-4.1	25.04.1981	
Ueckermünde	7	1020.7	Nebel	SSE 8	-0.7	-1.4	9.3	5.8	-3.1	-7	2.6	0.6	1951	28.9	23.04.1996	-4.6	27.04.1954	
Emden	12	1016.3	wolkenlos	E 15	2.9	1.3	11.9	7.2	2.3	0	7.5		1947	28.7	21.04.1968	-3.0	21.04.1957	
Oldenburg	20	1016.4	leicht bew.	E 13	4.5	1.4	11.7	7.8	2.3	0	6.6							
Bremen/Flugh.	5	1016.4	leicht bew.	E 15	5.0	2.5	12.6	9.0	2.7	1	6.8		1890	30.2	21.04.1968	-6.2	21.04.1991	
Soltau	78	1017.1	leicht bew.	E 13	4.2	0.9	13.5	8.6	2.6	1	7.4		1948	29.8	21.04.1968	-7.2	21.04.1991	
Boizenburg	46	1018.9	leicht bew.	ESE 15	2.6	0.9	12.7	6.5	0.9	-1	3.8		1951	30.6	21.04.1968	-3.4	21.04.1973	
Lüchow	18	1018.4	leicht bew.	E 9	2.5	1.0	13.2	8.3	-0.8	-2	7.8		1955	30.1	22.04.1968	-6.8	21.04.1991	
Seehausen/Altm.	23	1019.0	leicht bew.	E 11	2.8	0.8	13.7	8.4	-0.6	-4	6.7							
Marnitz	85	1019.4	leicht bew.	E 4	-0.8	-1.5	11.9	6.2	3.0	-8	3.2		1951	30.8	22.04.1968	-4.0	25.04.1972	
Neuruppin	39	1019.4	Nebel	ENE 9	0.6	-0.3	12.8	8.5	0.2	-1	5.3	0.0	1958	30.9	23.04.1968	-4.6	29.04.1976	
Neubrandenburg	80	1019.8	wolkig	ESE 8	0.9	0.5	9.5	5.9	-1.1	-3	2.1	0.1						
Angermünde	55	1019.8	Nebel	NE 5	0.6	0.6	12.5	6.4	-2.3	-5	3.8	0.1	1951	31.7	22.04.1968	-4.0	21.04.1953	
Lingen	26	1014.8	wolkig	ENE 5	6.1	3.4	10.2	8.8	6.1	6		2	1951	30.3	21.04.1968	-5.3	21.04.1991	
Münst.-Osn./Flugh.	53	1014.9	stark bew.	ENE 5	8.0	7.9	12.3	9.2	7.1	6		3						
Osnabrück	97	1015.3	stark bew.	E 8	7.2	6.9	10.7	8.9	7.0	7		3	1952	30.3	21.04.1968	-4.0	21.04.1991	
Diepholz	43	1015.9	leicht bew.	E 11	5.4	2.4	12.5	10.0	4.9	3	1.2	0.0	1952	30.0	21.04.1968	-4.8	24.04.1988	
Bad Salzuflen	139	1015.3	Sprühregen	NE 5	7.6	6.9	11.2	8.5	7.1	6		2	1935	30.8	21.04.1968	-3.8	21.04.1991	
Hannover/Flugh.	59	1016.0	wolkig	E 15	5.7	2.7	12.5	9.4	4.2	3	1.1	0.0	1936	29.7	21.04.1968	-5.3	24.04.1988	
Braunschweig	88	1016.5	wolkig	E 15	6.1	3.0	12.0	9.3	5.8	5	0.2	0.2	1891	29.8	21.04.1968	-4.6	24.04.1988	
Gardelegen	48	1017.6	leicht bew.	ENE 9	3.9	1.4	15.3	10.2	2.7	0	5.2		1947	31.3	22.04.1968	-7.1	29.04.1976	
Magdeburg	85	1017.3	wolkig	ENE 5	4.9	2.4	12.9	9.4	4.3	3	0.1	0.0	1947	31.9	22.04.1968	-5.3	24.04.1988	
Potsdam	100	1018.8	leicht bew.	E 11	2.9	1.7	15.1	9.6	0.9	-3	3.5	0.0	1893	31.8	22.04.1968	-4.0	22.04.1929	
Berlin-Temp.	49	1019.3	stark bew.	ENE 13	2.0	1.1	14.4	9.4	1.0	-2	5.2	0.0	1876	31.3	22.04.1968	-3.9	22.04.1929	
Lindenberg	104	1018.6	leicht bew.	E 8	2.8	1.3	14.0	8.7	1.4	0	0.8	0.0	1947	30.9	22.04.1968	-3.9	25.04.1972	
Manschnow	16	1018.6	wolkig	E 18	1.9	1.5	15.2	8.3	0.7	-2	4.8	0.0						
Düsseldorf/Flugh.	41	1014.1	wolkig	NNW 6	7.8	7.0	15.7	11.2	7.4	6	0.1	9	1970	26.9	30.04.1993	-3.6	24.04.1981	
Bocholt	24	1014.4	bedeckt	NE 9	8.0	7.5	13.7	10.3	7.0	5	0.8	2	1947	29.6	21.04.1968	-5.6	29.04.1976	
Essen	161	1014.2	stark bew.	ENE 9	7.8	7.2	14.7	10.6	7.7	7	0.9	8	1935	28.9	21.04.1968	-2.8	21.04.1991	
Luedenscheid	392	1013.8	stark bew.	E 4	6.8	6.8	13.0	8.9	6.6	7	0.3	10						
Kehler Asten	859	-	Regen	E 11	3.8	3.8	9.4	5.2	3.6	4	0.2	12	1955	24.5	22.04.1968	-7.4	25.04.1972	
Bad Lippspringe	158	1014.9	Regen	E 11	7.9	7.0	12.3	9.4	7.5	7		3	1951	29.4	21.04.1968	-5.0	29.04.1976	
Kassel	233	1014.5	Regen	N 4	7.5	7.1	13.6	9.7	7.5	6	0.4	6	1951	30.1	21.04.1968	-3.7	24.04.1981	
Göttingen	171	1015.3	Regen	E 5	7.5	6.9	13.1	9.3	7.1	6	0.1	2	1947	29.7	21.04.1968	-5.3	22.04.1951	
Leinefelde	356	1015.3	Regen	E 11	6.6	6.1	11.9	8.2	6.3	6	0.1	2	1957	28.6	22.04.1968	-6.2	24.04.1981	
Braunlage	610	1015.5	Regen	ENE 8	4.5	4.5	8.3	5.7	3.8	3		6	1936	25.9	22.04.1968	-7.0	24.04.1981	
Brocken	1153	-	Schneereggen	SE 18	1.0	1.0	2.6	1.8	0.4	0	0.1	6	Re 1951	21.4	23.04.1968	-10.2	25.04.1972	
Artern	166	1016.3	Regen	ENE 17	6.5	5.6	14.3	9.7	6.5	5	0.5	3	1954	31.0	22.04.1968	-3.9	29.04.1976	
Leipzig/Flugh.	149	1016.5	Regen	ENE 13	5.6	4.6	13.8	9.6	5.5	5	0.4	2	1951	30.4	22.04.1968	-4.7	24.04.1988	
Wittenberg	106	1017.4	wolkig	ENE 13	4.2	1.6	13.1	10.2	2.8	2		0.0	1951	32.0	23.04.1968	-4.9	24.04.1988	
Oschetz	152	1017.1	Regen	NE 5	5.4	4.2	14.6	10.1	5.4	5	3.1	1						
Dresden/Flugh.	232	1017.0	Regen	E 13	5.4	4.2	13.9	9.9	5.4	5	1.9	0.7	1917	30.4	23.04.1968	-4.3	24.04.1988	
Dobberlug-Kir.	100	1017.8	wolkig	ENE 8	3.7	1.8	13.0	9.6	1.2	-2	0.3	0.0	1951	30.7	23.04.1968	-6.7	24.04.1988	
Cottbus	70	1017.9	leicht bew.	E 13	3.6	1.9	14.1	10.0	2.3	1	0.5	0.7	1951	31.1	22.04.1968	-6.5	24.04.1988	
Görlitz	238	1017.1	wolkig	ENE 8	4.4	3.9	13.9	9.8	3.4	3	1.3	0.0	1951	30.2	23.04.1968	-4.9	26.04.1972	
Aachen	205	1014.0	stark bew.	SW 4	8.2	7.4	17.0	11.5	7.7	7	2.5	5	1891	30.0	21.04.1968	-2.3	21.04.1908	
Nuerbg.-Berw.	486	1014.1	Regen	W 8	6.3	6.1	15.6	8.9	6.1	6	4.6	5						
Köln-Bonn/Flugh.	100	1014.1	Regen	SW 5	8.3	7.4	17.6	11.5	8.1	5	2.0	10	1958	30.8	21.04.1968	-5.5	21.04.1991	
Bendorf	129	1014.2	Regen	NNE 2	8.4	8.4	18.6	12.6	8.3	8	3.3	8	1951	30.4	21.04.1968	-2.5	29.04.1976	
Bad Marienberg	555	1014.4	Regen	N 5</														