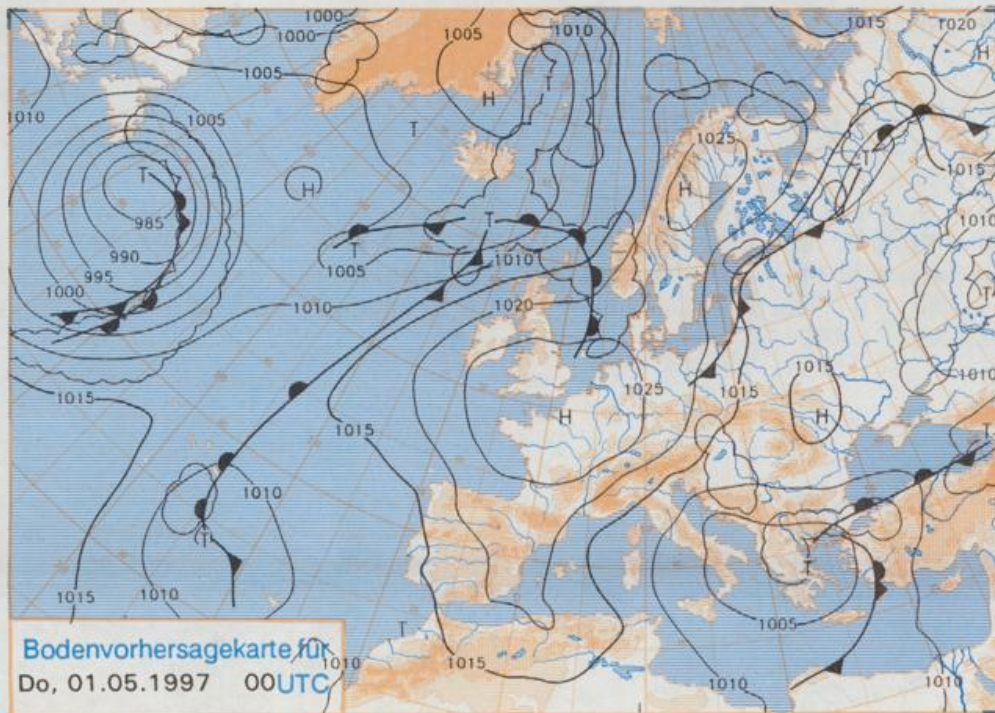
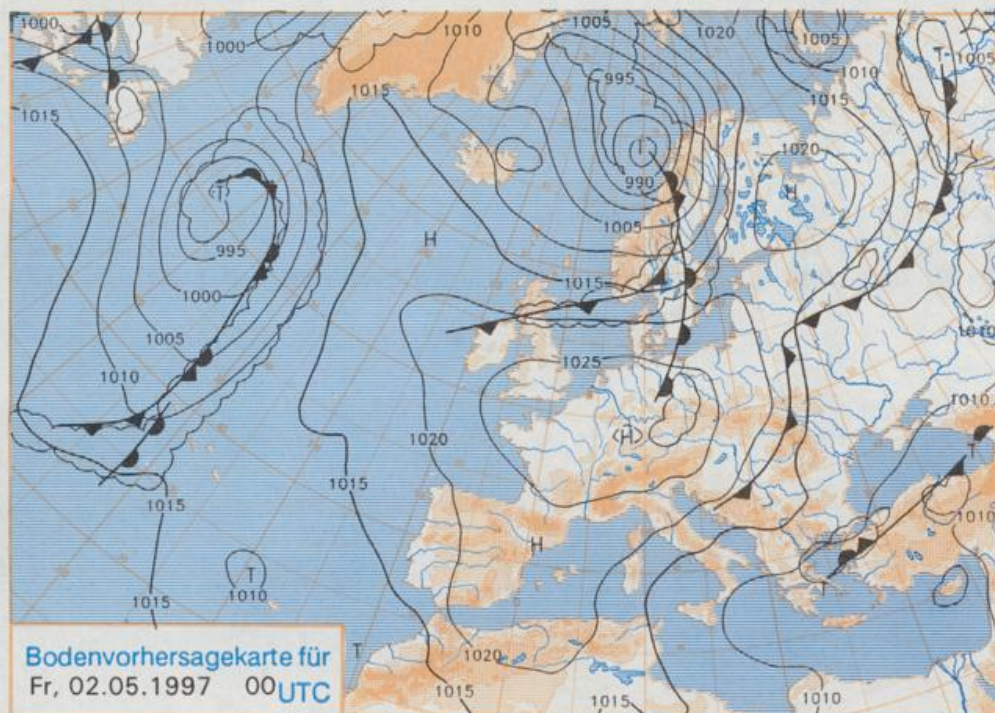


D 7311 A
ISSN 0936-5818
Schutzgebühr monatlich DM 30,25
einschließlich Versandkosten,
Einzelpreis DM 1,25
zuzüglich Versandkosten

Druck und Verlag: Deutscher Wetterdienst
Frankfurter Straße 135, 63067 Offenbach
Postanschrift: 63004 (Postfach), Telefon: (0 69) 80 62-22 83
Telex: 4152871, Telefax: (0 69) 80 62-24 84
Postgirokonto Frankfurt: BLZ 500 100 60, Kto.-Nr. 490 31 -606
Erscheint täglich; nur Postbezug



Stereographische Projektion 1 : 60 000 000 60°N



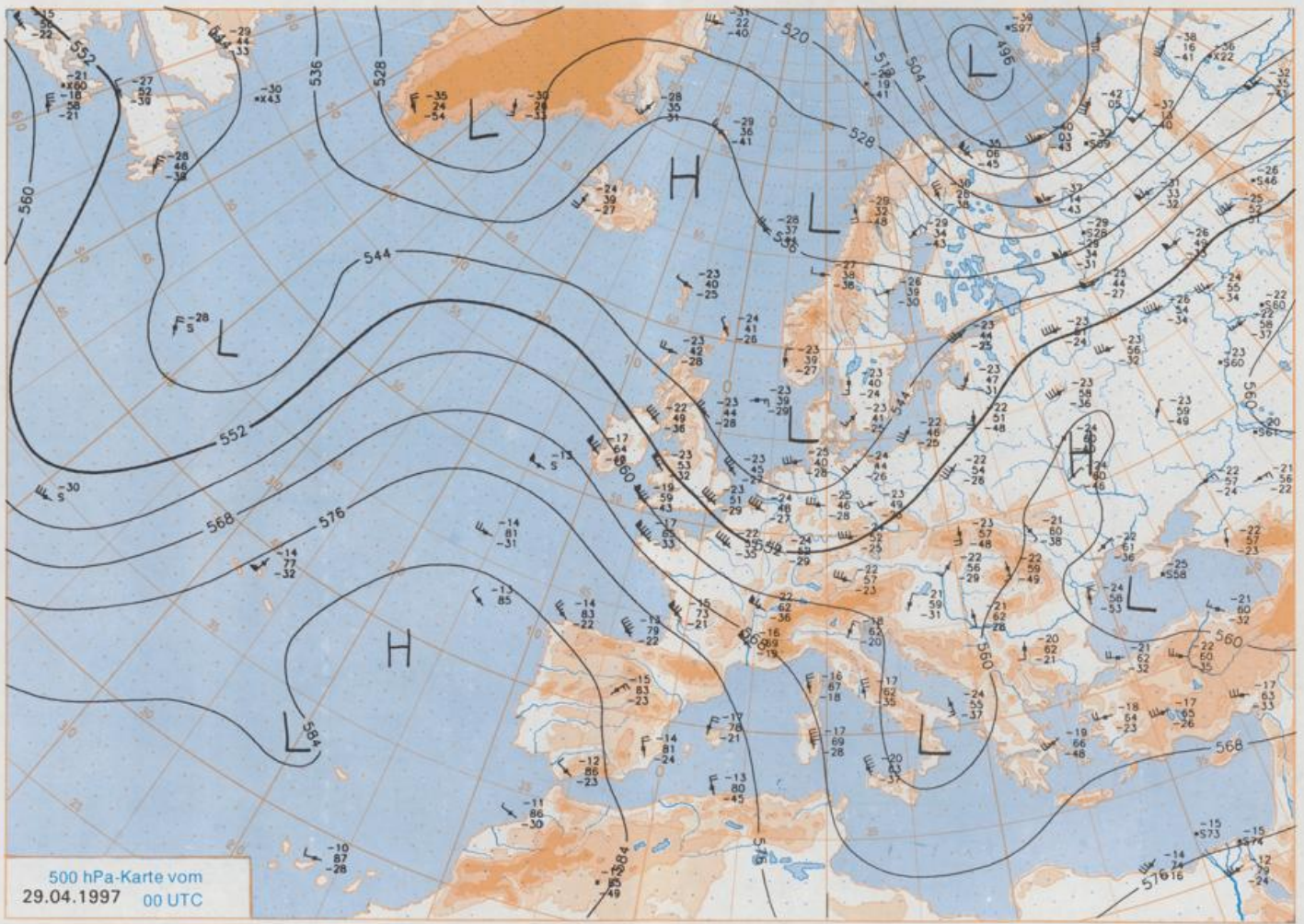
Deutschland-Vorhersage für Donnerstag, den 1.5.1997

Ein Hochdruckgebiet verlagert sich von Nordfrankreich nach Süddeutschland. Kühle und wolkenreiche Luft auf dessen Ostflanke wird im Laufe des Tages langsam nach Osten abgedrängt. Eine sich über die Nordsee hinweg nach Osten verlagernde Warmfront ist nur wenig wirksam.

Der Tag beginnt mit überwiegend starker Bewölkung. Im Süden und Osten, vereinzelt auch im Küstenbereich fällt gelegentlich noch etwas Regen. Ab dem Vormittag lockert dann im Nordwesten und Westen, am Nachmittag auch in der Mitte und im Südwesten die Bewölkung auf. Im Osten und Nordosten bleibt es meist wolkgig. Die Frühtemperaturen liegen zwischen 6 °C und 10 °C, in Alpennähe nur bei 5 °C. Am Tage werden Werte zwischen 13 und 16 °C erreicht, wärmer wird es im Westen mit 15 bis 19 °C, örtlich sind hier sogar 20 °C möglich. Im Norden weht ein mäßiger West- bis Südwestwind, in den anderen Gebieten ein schwacher Nordwind.

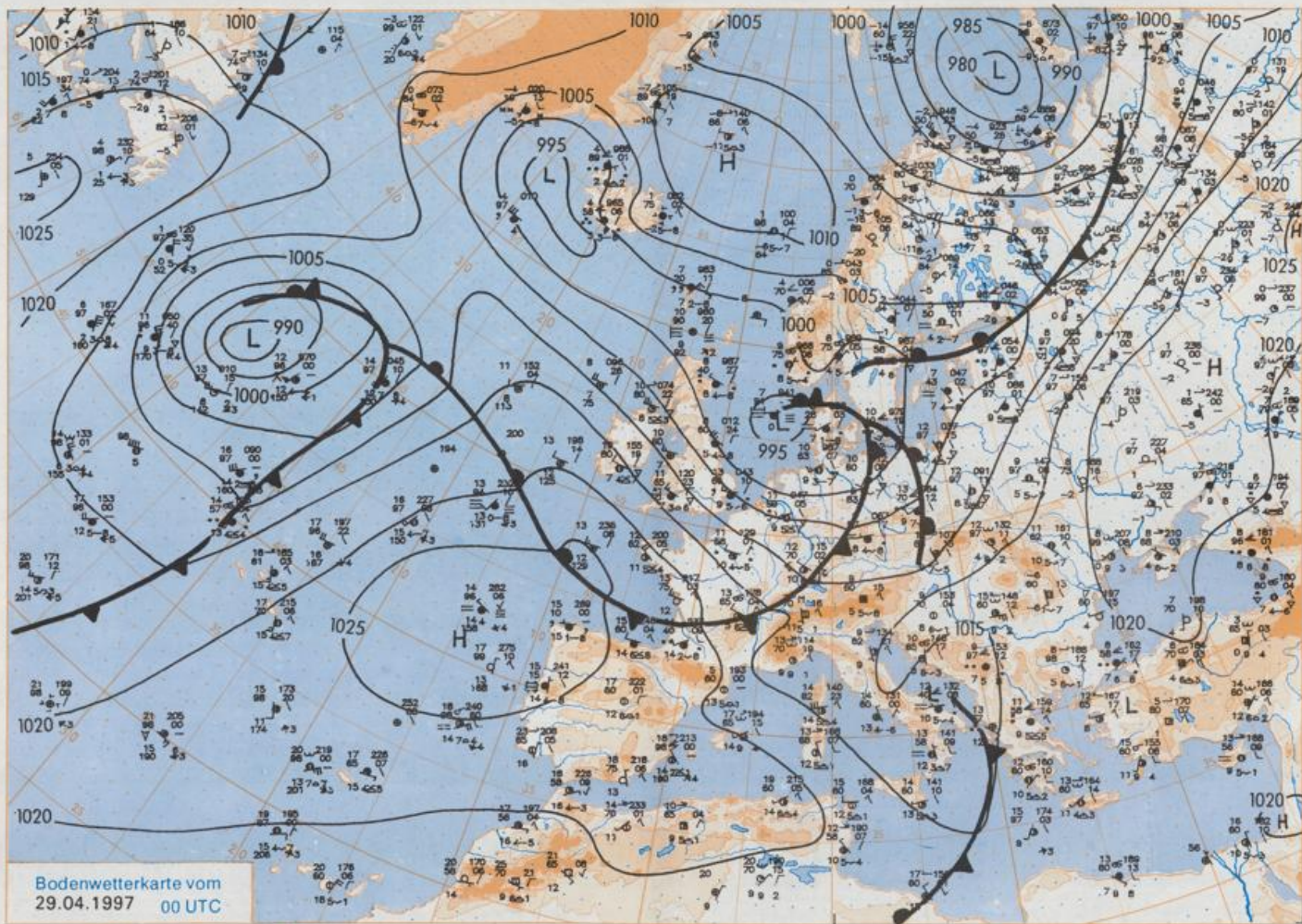
Weitere Aussichten für Freitag, den 2.5.1997

Heiter, nördlich der Mittelgebirge im Tagesverlauf wieder wolkgiger und einzelne Schauer. Tageshöchsttemperaturen im Norden 16 °C bis 19 °C, in den anderen Gebieten 17 °C bis 23 °C.



500 hPa-Karte vom
29.04.1997 00 UTC

Stereographische Projektion 1 : 30 000 000 60°N



Stereographische Projektion 1 : 30 000 000 60°N

Wettermeldungen von Dienstag, dem 29. April 1997 06 UTC

Station	Bar.- höhe (m)	Luftdr. red.NN (hPa)	Wetter	Deutschland										Extremwerte der Lufttemperatur der Dekade vom 21.04. bis 30.04.			
				Wind		Temperatur (Grad C)			Sonne	RR	Schnee	in seit	Datum	Tmin Datum			
				km/h	Luft 2 m	Tau- punkt	Max Vortag	Mittel 2 m	Nacht 2 m	Std.	24h mm				höhe cm		
Helgoland	8	996.8	Nebel	SW	13	7.9	7.8	9.7	8.6	7.8	8	0.1	16	1953	19.6 28.04.1993	-0.4 23.04.1981	
List / Sylt	29	996.7	stark bew.	SSW	8	8.0	8.0	10.5	8.2	7.3	6	.	5	1937	24.2 28.04.1993	-1.1 23.04.1981	
Lack	17	997.3	Regen	SW	4	8.9	8.1	12.6	9.0	7.8	6	.	10	1974	25.4 22.04.1996	-7.1 24.04.1981	
Husum	37	997.5	Regen	S	8	9.2	8.9	13.6	9.4	8.4	7	.	10				
Schleswig	48	998.6	Sprühregen	SW	5	8.8	8.4	13.2	9.7	8.7	8	0.4	10	1947	27.0 22.04.1996	-3.4 24.04.1981	
Kiel	31	997.7	Sprühregen	SSW	4	9.6	8.4	14.3	10.9	9.4	9	1.3	6	1940	29.3 21.04.1968	-4.6 21.04.1991	
Westermarckd.	9	998.0	Regen	SE	5	9.7	9.7	15.0	10.4	8.8	8	1.9	5				
Arkona	42	999.3	leicht bew.	WSW	17	8.9	8.3	15.5	10.7	8.5	8	0.7	6	1951	24.6 22.04.1996	-2.3 23.04.1981	
Norderney	16	997.6	Regen	W	24	9.0	8.3	11.9	10.4	8.9	9	.	9	1947	25.9 21.04.1968	-0.5 26.04.1950	
Bremerhaven	11	998.0	Sprühregen	WSW	15	10.2	9.3	13.4	10.9	9.7	9	.	13	1949	28.9 21.04.1968	-0.9 23.04.1951	
Cuxhaven	12	997.6	Sprühregen	SW	13	10.0	8.7	13.6	10.7	9.7	9	.	17	1946	28.0 21.04.1968	-1.5 23.04.1951	
Hamburg/Flugh.	15	998.4	stark bew.	SW	9	10.1	9.1	15.5	11.7	9.7	9	0.8	10	1891	29.7 21.04.1968	-6.5 22.04.1938	
Lübeck	15	998.2	Sprühregen	S	13	9.4	8.7	16.9	11.8	9.2	9	0.7	9	1890	29.8 21.04.1968	-6.5 21.04.1991	
Boitenhagen	17	998.3	stark bew.	SSW	13	9.7	8.8	15.9	11.9	9.5	9	1.4	5	1951	28.3 21.04.1968	-4.2 23.04.1981	
Schwerin	68	998.7	bedeckt	SSW	15	9.9	9.0	16.6	12.2	9.3	9	0.5	7	1947	29.3 21.04.1968	-3.8 21.04.1991	
Warnemünde	10	998.5	stark bew.	SSW	9	10.4	8.6	17.0	12.6	10.4	10	1.0	5	1951	29.5 23.04.1996	-2.1 23.04.1981	
Teterow	50	999.3	stark bew.	S	11	9.7	9.2	15.9	12.4	9.4	8	0.7	5	1947	29.3 23.04.1996	-3.8 29.04.1976	
Berth	7	998.7	stark bew.	SSW	8	10.3	9.1	16.8	12.0	10.1	10	0.7	4	1967	32.0 22.04.1968	-4.4 29.04.1976	
Greifswald	6	999.5	wolkig	SSW	9	10.7	8.8	17.1	12.1	10.8	9	1.2	5	1951	28.6 22.04.1996	-4.1 25.04.1981	
Ueckermünde	7	1000.8	wolkig	SSW	13	10.8	10.1	17.6	12.4	10.5	10	1.4	7	1951	28.9 23.04.1996	-4.6 27.04.1954	
Emden	12	998.2	Regen	W	30	9.6	9.0	12.6	10.7	9.6	9	.	12	1947	28.7 21.04.1968	-3.0 21.04.1957	
Oldenburg	20	998.2	Regen	WSW	13	10.1	8.6	13.5	10.8	9.5	9	0.1	16				
Bremen/Flugh.	5	998.5	bedeckt	WSW	17	10.3	9.8	13.9	10.8	9.5	9	0.4	7	1890	30.2 21.04.1968	-6.2 21.04.1991	
Soitze	78	998.8	Regen	SW	8	9.4	8.8	14.9	11.3	9.1	8	0.1	8	1948	29.8 21.04.1968	-7.2 21.04.1991	
Boizenburg	46	999.2	Regen	SSW	13	9.3	9.2	16.1	11.5	8.1	6	0.4	8	1951	30.6 21.04.1968	-3.4 21.04.1973	
Lüchow	18	999.5	Regen	SSW	9	10.3	9.8	16.6	11.9	9.6	8	0.8	6	1955	30.1 22.04.1968	-6.8 21.04.1991	
Seehausen/Altm.	23	1000.4	Regen	SSW	11	10.2	9.0	17.1	12.6	9.7	9	0.9	6				
Mernitz	85	999.5	stark bew.	S	11	9.6	8.3	15.9	12.2	9.4	9	0.8	10	1951	30.8 22.04.1968	-4.0 25.04.1972	
Neuruppin	39	1000.9	Schauer	SSW	17	9.8	8.6	15.5	11.8	9.5	8	0.4	7	1958	30.9 23.04.1968	-4.6 29.04.1976	
Neubrandenburg	80	999.9	stark bew.	S	17	10.2	9.9	16.0	11.8	9.5	9	1.4	6				
Angermünde	55	1001.0	stark bew.	SSW	17	10.7	10.0	16.6	12.2	9.8	8	1.3	4	1951	31.7 22.04.1968	-4.0 21.04.1953	
Lingen	26	999.8	Regen	WSW	13	10.0	9.7	14.3	11.4	10.0	10	0.5	7	1951	30.3 21.04.1968	-5.3 21.04.1991	
Münst.-Osn./Flugh.	53	1001.2	Regen	WSW	24	10.6	9.8	13.8	11.2	10.3	10	0.1	10				
Oesebrück	97	1000.6	Regen	WSW	18	10.2	9.5	12.9	11.2	9.7	9	0.1	17	1952	30.3 21.04.1968	-4.0 21.04.1991	
Diepholz	43	999.8	stark bew.	WSW	21	10.6	9.1	13.7	11.7	9.8	9	0.2	4	1952	30.0 21.04.1968	-4.8 24.04.1988	
Bad Salzuflen	139	1000.7	Regen	WSW	11	10.1	9.0	13.4	11.7	9.7	9	0.4	5	1935	30.8 21.04.1968	-3.8 21.04.1991	
Hannover/Flugh.	59	999.4	bedeckt	WSW	18	10.5	8.8	15.2	12.2	10.0	8	0.6	3	1936	29.7 21.04.1968	-5.3 24.04.1988	
Braunschweig	88	1000.2	Regen	SSW	11	9.9	8.4	16.5	12.0	9.8	9	1.3	5	1891	29.8 21.04.1968	-4.6 24.04.1988	
Gardelegen	48	1000.0	bedeckt	S	13	10.0	9.1	17.0	11.8	8.9	7	0.9	6	1947	31.3 22.04.1968	-7.1 29.04.1976	
Magdeburg	85	1001.2	Regen	S	9	9.7	9.2	17.6	12.8	7.9	6	1.9	2	1947	31.9 22.04.1968	-5.3 24.04.1988	
Potsdam	100	1001.9	stark bew.	SSW	18	9.6	8.8	17.4	12.1	9.1	8	1.3	5	1893	31.8 22.04.1968	-4.0 22.04.1929	
Berlin-Temp.	49	1002.0	wolkig	SSW	17	10.6	8.3	17.0	12.4	10.6	10	1.2	10	1876	31.3 22.04.1968	-3.9 22.04.1929	
Lindenberg	104	1002.1	leicht bew.	SW	17	10.8	8.6	17.5	12.2	10.3	10	2.9	2	1947	30.9 22.04.1968	-3.9 25.04.1972	
Manschnow	16	1001.2	wolkig	SSW	8	10.9	10.2	18.3	12.9	10.7	10	2.7	2				
Düsseldorf/Flugh.	41	1004.3	Regen	W	24	10.5	9.7	14.8	12.7	10.1	10	0.4	12	1970	26.9 30.04.1993	-3.6 24.04.1981	
Bocholt	24	1002.8	bedeckt	W	22	10.0	8.9	14.2	11.5	10.0	10	0.3	13	1947	29.6 21.04.1968	-5.6 29.04.1976	
Essen	161	1003.8	Sprühregen	W	24	9.8	9.2	13.6	11.4	9.6	10	0.7	12	1935	28.9 21.04.1968	-2.8 21.04.1991	
Luedenscheid	392	1003.3	Regen	W	21	8.6	8.0	11.1	9.8	8.3	8	0.6	14				
Kahler Asten	859	-	Regen	W	28	5.5	5.5	7.8	5.8	4.7	5	0.2	21	1955	24.5 22.04.1968	-7.4 25.04.1972	
Bad Lippspringe	158	1001.6	bedeckt	WSW	17	9.8	9.2	13.9	11.9	9.3	9	0.9	9	1951	29.4 21.04.1968	-5.0 29.04.1976	
Kassel	233	1002.7	stark bew.	SSW	5	9.0	7.9	13.8	10.3	8.9	7	1.4	8	1951	30.1 21.04.1968	-3.7 24.04.1981	
Göttingen	171	1002.1	stark bew.	SW	22	10.1	7.9	15.2	12.2	8.9	7	1.1	2	1947	28.7 21.04.1968	-5.3 22.04.1951	
Leinefelde	356	1002.3	Regen	SW	24	8.7	7.2	14.1	10.6	8.0	7	1.2	4	1957	28.6 22.04.1968	-6.2 24.04.1981	
Braunlage	610	1000.9	Regen	SW	22	6.8	6.2	11.4	8.4	6.5	6	0.5	16	1936	25.9 22.04.1968	-7.0 24.04.1981	
Brocken	1153	-	Regen	WSW	61	3.4	3.4	5.1	4.4	2.7	3	0.1	14	Re	1951	21.4 23.04.1968	-10.2 25.04.1972
Artern	186	1002.7	stark bew.	SSW	17	9.9	8.5	16.4	12.8	8.5	7	1.9	0.3	1954	31.0 22.04.1968	-3.9 29.04.1976	
Leipzig/Flugh.	149	1003.0	Schauer	SSW	15	10.1	8.3	16.8	12.4	8.7	6	2.2	2	1951	30.4 22.04.1968	-4.7 24.04.1988	
Wittenberg	106	1002.5	Regen	SW	15	10.2	8.1	17.7	12.3	9.5	8	1.5	4	1951	32.0 23.04.1968	-4.9 24.04.1988	
Oschitz	152	1003.6	stark bew.	SW	21	10.3	7.8	17.5	12.8	9.4	8	3.5	2				
Dresden/Flugh.	232	1004.0	wolkig	SSW	21	10.0	6.9	17.3	12.2	9.0	6	2.4	3	1917	30.4 23.04.1968	-4.3 24.04.1988	
Doblerug-Kir.	100	1003.1	Schauer	SW	22	10.8	7.3	17.4	12.6	9.6	8	2.8	3	1951	30.7 23.04.1968	-6.7 24.04.1988	
Cottbus	70	1002.8	leicht bew.	SW	15	12.0	8.6	18.1	13.3	10.8	9	3.2	1	1951	31.1 22.04.1968	-6.5 24.04.1988	
Gröitz	238	1004.0	wolkig	S	15	9.7	8.7	16.5	12.0	9.6	9	2.6	12	1951	30.2 23.04.1968	-4.9 26.04.1972	
Aachen	205	1006.1	Regen	W	18	9.8	9.1	14.0	12.0	9.7	9	0.1	5	1891	30.0 21.04.1968	-2.3 21.04.1908	
Nuerbg.-Barw.	486	1006.1	Regen	WSW	18	7.6	7.2	11.5	9.7	7.6	7	0.1	4				
Köln-Bonn/Flugh.	100	1005.0	Regen	W	17	10.4	9.4	15.0	12.8	10.2	10	0.5	4	1958	30.8 21.04.1968	-5.5 21.04.1991	
Bendorf	129	1005.6	Regen	W	8	9.8	9.8	13.9	12.5	9.7	9	0.1	4	1951	30.4 21.04.1968	-2.5 29.04.1976	
Bad Marienberg	555	1004.9	Regen	WSW	17	7.4	7.0	10.3	8.9	7.1	7	0.7	10	1863	25.6 21.04.1968	-5.2 21.04.1991	
Gießen	195	1005.3	stark bew.	SW	18	10.0	8.3	14.7	12.2	9.7	9	1.3	1	1939	28.6 22.04.1968	-3.1 23.04.1955	
Bad Hersfeld	272	1004.3	Regen	SSW	17	8.9	8.8	14.1	11.2	8.8	8	0.8	2	1949	29.6 22.04.1968	-5.6 29.04.1976	
Weserkuppe	925	-	Regen	SW	31	4.8	4.8	10.2	6.6	4.6	5	1.3	5	1936	23.7 22.04.1968	-7.2 25.04.1972	
Meiningen	453	1005.1	Regen	SSW	11	7.6	6.9	13.5	10.2	7.6	7	1.2	2	1979	25.2 22.04.1996	-6.0 22.04.1991	
Schmücke	948	-	Schauer	SW	24	4.8	4.7	8.3	6.7	4.7	5	0.8	6	Re	1947	22.4 30.04.1955	-7.7 24.04.1988
Erfurt/Flugh.	322	1003.3	stark bew.	SW	26	9.5	6.4	15.3	11.5	8.9	7	1.7	0.0	1967	29.6 22.04.1968	-5.0 29.04.1976	
Nauhaus a.R.	851	-	Schauer	WSW	21	5.2	5.1	10.1	7.4	4.9	5	0.9	15				
Gere-Lusumitz	311	1003.5	stark bew.	SW	26	9.8	6.0	15.2	11.8	8.2	7	3.1	1	1952	28.8 22.04.1968	-5.7 26.04.1980	
Pleuen	389	1004.7	stark bew.	SSW	13	9.4											