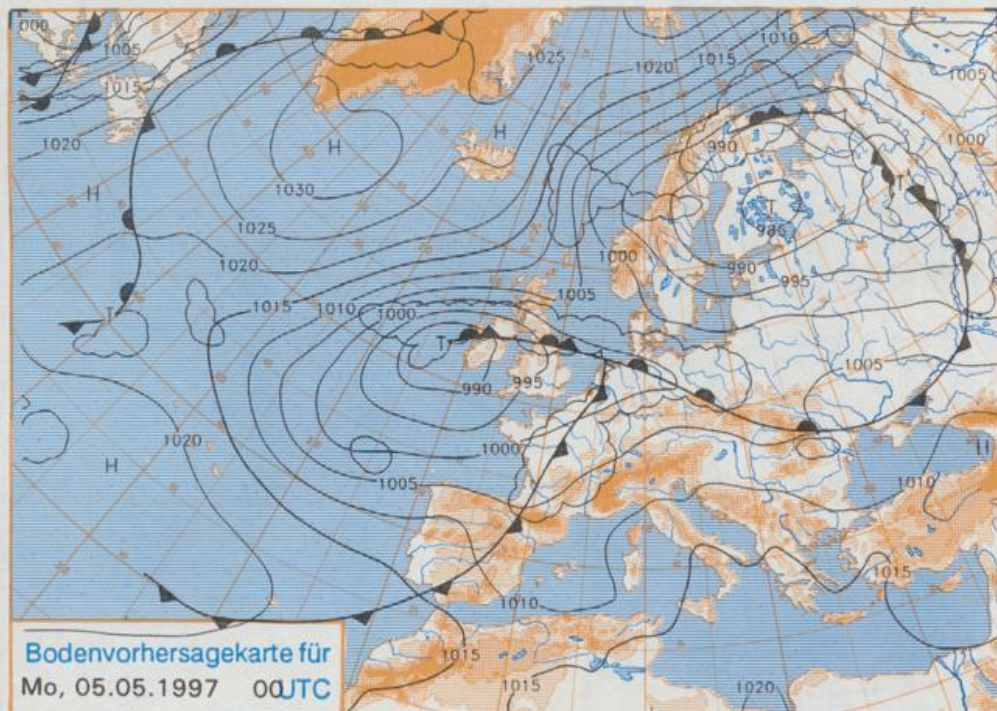


Stereographische Projektion 1 : 60 000 000 60°N



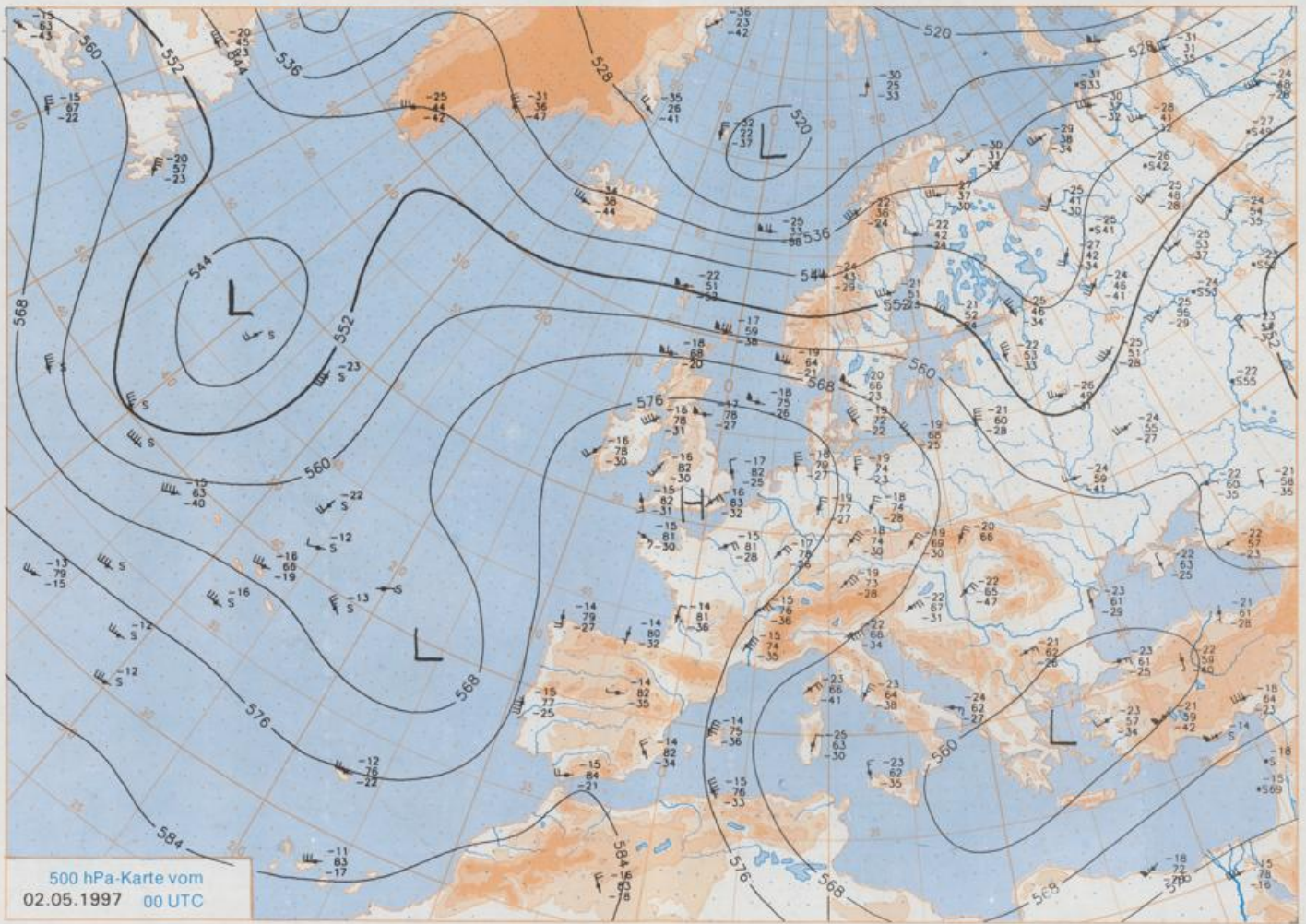
Deutschland-Vorhersage für Sonntag, den 04.05.97

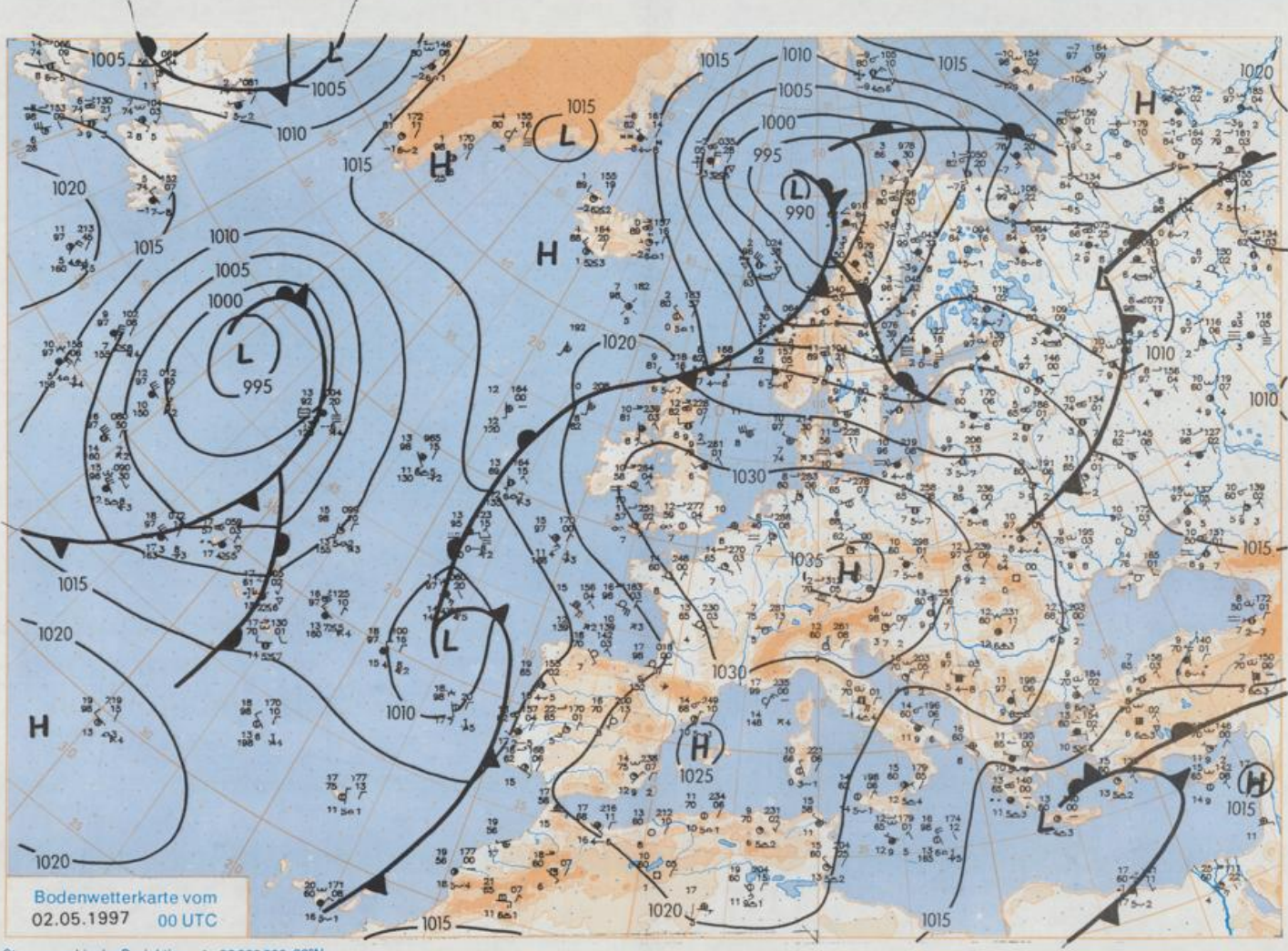
Am Sonntag liegt über Deutschland eine Luftmassengrenze, die kühle Meeresluft im Norden von mäßig warmer und feuchter Luft im Süden trennt. Die Luftmassengrenze kommt im Tagesverlauf langsam nach Norden voran.

Südlich dieser Luftmassengrenze ist es wechselnd bewölkt, und besonders in der ersten Tageshälfte werden schauerartige oder gewittrige Regenfälle erwartet. Im Bereich der Luftmassengrenze ist es bedeckt, und es kommt zunächst im Westen, später auch im Osten zu Regenfällen. Im Norden und Nordosten ist es anfangs wechselnd bewölkt, aber auch dort kommt im späteren Tagesverlauf etwas Regen auf. Die Tagestemperaturen erreichen im Süden 16 bis 19 Grad, in der Mitte Werte um 15 Grad, und im Norden liegen sie nur zwischen 10 Grad an der Küste und 14 Grad im Binnenland. Der Wind ist meist schwach und lebt nur in Gewitternähe böig auf.

Weitere Aussichten für Montag, den 05.05.97

Vielfach stark bewölkt und zeitweise Regen, zum Teil schauerartig oder gewittrig. Mäßig warm.





Stereographische Projektion 1 : 30 000 000 60°N

Wettermeldungen von Freitag, dem 2. Mai 1997 06 UTC

Station	Bar.- höhe (m)	Luftdr. red.NN (hPa)	Wetter	Wind km/h	Temperatur (Grad C)					Sonne Vort. Std.	RR 24h mm	Schnee höhe cm	Extremwerte der Lufttemperatur in der Dekade vom 1.05. bis 10.05.				
					Luft	Tau-	Max	Mittel	Nacht				Tmax Datum	Tmin Datum	Datum		
					2m	punkt	Vortag	2 m	5 cm								
Helgoland	8	1024.8	leicht bew.	SW 33	9.7	7.7	10.5	8.6	8.3	7	2.3		1952	20.3	6.05.1990	1.6	2.05.1979
List / Sylt	29	1022.8	leicht bew.	WSW 33	9.5	6.4	11.1	9.0	8.1	8	6.1		1937	26.1	9.05.1976	0.4	2.05.1979
Leck	17	1023.6	leicht bew.	WSW 18	10.4	6.7	14.7	9.6	8.1	6	8.3		1974	27.2	10.05.1976	-2.4	5.05.1979
Husum	37	1024.2	leicht bew.	WSW 30	10.9	6.0	14.2	9.8	8.5	7	4.5						
Schleswig	48	1024.5	wolkig	WSW 18	9.5	6.1	15.9	10.4	8.2	7	7.7		1947	27.2	8.05.1976	-1.1	1.05.1962
Kiel	31	1023.3	stark bew.	W 15	11.0	6.0	16.1	10.7	8.8	8	6.0		1940	28.1	9.05.1976	-1.7	3.05.1941
Westermarckd.	4	1023.1	stark bew.	SW 24	9.7	8.0	13.0	9.6	8.7	8	3.9						
Arkona	9	1022.5	stark bew.	W 52	9.3	6.7	11.7	8.8	8.0	8	4.6		1951	23.2	3.05.1966	-0.7	4.05.1985
Norderney	16	1026.2	leicht bew.	SW 21	11.3	8.8	13.4	10.6	10.3	9	3.5		1947	28.4	10.05.1976	1.1	9.05.1957
Bremerhaven	11	1026.3	leicht bew.	SW 18	10.2	8.6	15.6	11.5	8.9	8	4.2		1949	28.6	9.05.1976	-1.1	8.05.1957
Cuxhaven	12	1025.9	leicht bew.	WSW 21	11.2	8.7	14.2	10.6	9.8	8	2.7		1946	28.7	10.05.1976	0.5	1.05.1979
Hamburg/Flugh.	15	1026.1	leicht bew.	SW 11	10.2	8.6	15.9	11.6	8.0	5	1.9		1891	28.4	9.05.1976	-5.0	10.05.1941
Lübeck	15	1025.5	leicht bew.	SW 11	9.8	7.7	17.9	10.8	7.7	5			1890	29.1	9.05.1976	-3.0	9.05.1941
Boltenhagen	17	1024.7	leicht bew.	WSW 30	10.4	6.8	15.3	11.2	9.3	9	5.2		1951	27.2	9.05.1976	-1.8	9.05.1957
Schwenn	68	1025.7	leicht bew.	WSW 15	8.8	7.7	15.7	10.3	7.8	5	1.4		1947	27.9	4.05.1977	-1.1	8.05.1953
Wernemünde	10	1023.8	bedeckt	SW 17	11.7	5.9	14.8	11.2	10.3	9	2.7		1951	28.0	9.05.1976	0.5	1.05.1971
Teterow	50	1024.8	bedeckt	WSW 21	10.0	7.9	14.3	9.9	8.8	6	0.6	0.0	1947	28.1	7.05.1990	-1.3	2.05.1971
Berth	7	1023.4	leicht bew.	W 24	11.3	6.5	14.6	10.8	10.2	9	2.6		1967	30.0	9.05.1976	-2.0	5.05.1980
Greifswald	6	1023.8	bedeckt	WSW 21	10.3	7.3	15.5	11.7	9.1	7	4.0		1951	28.5	5.05.1977	-1.9	1.05.1971
Ueckermünde	7	1024.8	stark bew.	WSW 18	10.7	8.6	12.4	10.3	8.3	7	0.6		1951	29.0	5.05.1977	-2.6	9.05.1957
Emden	12	1026.9	leicht bew.	WSW 15	10.1	8.5	16.7	10.6	8.8	7	3.9		1947	28.8	10.05.1976	-1.5	8.05.1957
Oldenburg	20	1027.0	leicht bew.	WSW 5	9.6	7.7	17.4	12.2	7.2	4	5.1						
Bremen/Flugh.	5	1026.6	leicht bew.	SSW 5	8.6	8.3	17.1	11.7	6.7	4	5.3		1890	30.1	8.05.1976	-3.5	6.05.1966
Soita	78	1027.3	leicht bew.	SW 5	8.6	8.2	16.4	10.8	7.2	6	2.0		1948	28.9	9.05.1976	-3.4	4.05.1967
Boizenburg	46	1026.9	leicht bew.	WSW 17	10.3	9.5	16.5	11.0	9.1	7	1.5		1951	28.0	9.05.1976	-2.3	9.05.1957
Lüchow	18	1026.9	leicht bew.	SSW 9	8.3	8.1	15.0	11.1	7.6	5	1.4		1955	28.2	9.05.1976	-3.5	9.05.1957
Seehausen/Altm.	23	1027.4	wolkenlos	WSW 15	9.3	8.0	14.3	9.8	7.3	5	2.4						
Marnitz	85	1026.1	stark bew.	SW 21	9.8	8.4	14.1	10.2	8.9	7	0.8	0.0	1951	28.4	9.05.1976	-3.5	1.05.1971
Neuruppin	39	1027.1	leicht bew.	W 5	8.2	7.3	11.3	8.4	6.3	4	0.3	0.0	1958	27.2	3.05.1966	-2.0	1.05.1962
Neubrandenburg	80	1025.2	wolkig	WSW 21	9.5	9.2	13.0	9.0	7.7	6	0.9						
Angermünde	55	1025.9	stark bew.	W 21	9.4	8.5	12.5	9.5	7.8	5	1.6		1951	29.0	5.05.1977	-3.8	9.05.1957
Lingen	26	1027.5	leicht bew.	SSW 5	8.5	8.2	18.0	11.9	7.5	6	7.6		1951	30.7	10.05.1976	-2.2	8.05.1957
Münst.-Osn./Flugh.	53	1028.1	leicht bew.	SE 4	7.4	7.3	16.9	11.0	5.5	2	4.2						
Osnebrück	97	1028.2	leicht bew.	still	7.9	7.8	17.8	11.1	6.5	3	4.5	0.0	1952	29.2	10.05.1976	-1.6	8.05.1957
Diepholz	43	1028.0	leicht bew.	S 5	8.4	7.7	17.7	11.6	6.1	3	3.9		1952	29.4	8.05.1976	-3.0	6.05.1966
Bad Salzungen	139	1028.5	leicht bew.	SSE 2	6.5	5.9	15.4	10.5	5.8	3	4.0	0.0	1935	28.5	9.05.1976	-4.5	2.05.1935
Hannover/Flugh.	59	1027.5	leicht bew.	SSW 5	8.4	7.5	15.0	9.8	6.4	3	2.0		1936	29.0	9.05.1976	-2.2	5.05.1980
Braunschweig	88	1027.9	leicht bew.	SW 9	8.8	7.2	13.7	9.0	7.2	6	3.1		1891	29.1	7.05.1900	-2.6	3.05.1941
Gardelegen	48	1027.3	leicht bew.	SSW 8	8.5	8.0	13.5	8.4	4.7	3	2.0		1947	29.8	10.05.1976	-3.6	8.05.1957
Magdeburg	85	1028.0	leicht bew.	WSW 8	9.5	8.4	15.5	9.6	7.2	5	7.2		1947	29.3	10.05.1976	-2.9	9.05.1957
Potsdam	100	1027.8	leicht bew.	WSW 15	8.8	8.5	12.4	8.2	6.1	3	2.9		1893	31.1	6.05.1923	-3.6	2.05.1935
Berlin-Temp.	49	1027.5	leicht bew.	WSW 8	9.4	7.9	12.6	9.6	7.1	3	1.8		1876	30.0	6.05.1923	-4.0	1.05.1886
Lindenberg	104	1027.3	leicht bew.	W 11	8.5	7.5	14.4	8.8	5.9	4	3.8		1947	28.5	3.05.1966	-1.5	10.05.1953
Menschow	16	1026.0	leicht bew.	SW 15	8.6	7.8	14.9	9.0	6.2	4	2.2						
Düsseldorf/Flugh.	41	1026.6	leicht bew.	SSE 13	9.7	8.5	18.4	11.5	5.0	3	7.5		1970	31.6	8.05.1976	-0.6	5.05.1966
Rocholt	24	1027.9	leicht bew.	SSE 2	6.6	6.1	17.7	12.2	5.8	3	9.7		1947	30.5	10.05.1976	-1.4	1.05.1962
Essen	161	1026.6	leicht bew.	S 13	9.9	8.1	16.8	11.9	8.6	4	7.2		1935	29.5	10.05.1976	-1.8	7.05.1957
Luedenscheid	392	1029.1	leicht bew.	W 4	6.7	6.2	15.6	9.9	5.6	2	8.2						
Kahler Asten	859	-	leicht bew.	W 15	8.9	6.2	14.3	7.9	5.8	2	8.2		1955	24.1	9.05.1976	-4.6	8.05.1957
Bad Lipspringe	158	1026.7	leicht bew.	SE 2	6.9	6.5	15.5	7.9	4.1	1	4.8	0.0	1951	28.1	10.05.1976	-1.9	1.05.1962
Kassel	233	1029.0	leicht bew.	S 4	6.2	5.6	16.5	11.5	4.5	1	10.6		1951	29.9	9.05.1976	-2.7	7.05.1979
Göttingen	171	1028.9	leicht bew.	S 2	5.2	4.8	17.4	10.3	3.0	1	9.4		1947	29.0	10.05.1976	-3.9	9.05.1957
Leinefelde	356	1029.0	leicht bew.	NE 4	7.0	6.6	15.6	10.6	4.3	-0	8.3		1957	27.4	9.05.1976	-3.0	8.05.1957
Braunlage	610	1028.0	leicht bew.	still	8.1	7.8	13.7	8.6	3.5	0	7.4		1936	24.4	9.05.1976	-6.1	8.05.1941
Brocken	1153	-	leicht bew.	WNW 26	6.6	2.1	8.7	5.4	4.8	-0	10.9	Re	1951	19.8	8.05.1976	-6.8	8.05.1953
Artern	166	1029.5	Nebel	still	5.3	4.6	18.1	11.3	4.9	3	7.9		1954	28.9	10.05.1976	-2.6	9.05.1957
Leipzig/Flugh.	149	1028.9	Nebel	SSW 8	6.5	6.0	14.6	10.8	5.2	2	6.1		1951	28.2	10.05.1976	-1.0	9.05.1957
Wittenberg	106	1028.3	stark bew.	still	7.6	7.1	15.8	10.2	5.7	3	5.2		1951	29.0	9.05.1976	-2.6	8.05.1957
Oschatz	152	1029.1	wolkig	SW 8	8.0	6.5	14.8	9.4	6.4	3	3.9	0.0					
Dresden/Flugh.	232	1029.4	wolkig	S 11	6.9	6.2	12.3	9.2	4.5	3	0.8	0.0	1917	28.9	4.05.1977	-3.3	2.05.1935
Doberlug-Kir.	100	1028.6	bedeckt	SSW 13	6.7	5.7	14.9	9.1	4.0	1	3.1		1951	28.9	4.05.1977	-3.0	1.05.1962
Cottbus	70	1027.9	bedeckt	WSW 11	8.6	7.9	15.3	9.7	5.1	2	2.3		1951	29.3	4.05.1977	-2.6	5.05.1980
Görlitz	238	1028.7	wolkig	SW 8	6.7	6.2	10.7	7.7	4.4	2	1.0	0.0	1951	27.7	4.05.1977	-2.2	7.05.1957
Aechen	205	1028.6	leicht bew.	NNE 2	9.1	6.2	17.3	12.4	8.5	6	10.2		1891	29.4	7.05.1976	-1.3	1.05.1914
Nuerbg.-Berw.	486	1029.3	leicht bew.	SW 5	7.6	5.8	15.2	10.6	5.5	3	10.0						
Köln-Bonn/Flugh.	100	1029.0	leicht bew.	ESE 8	7.6	7.1	18.8	11.4	4.5	2	7.4		1958	31.3	9.05.1976	-2.9	7.05.1979
Bendorf	129	1029.7	leicht bew.	E 4	7.0	7.0	20.2	12.8	6.6	5	8.4		1951	31.1	9.05.1976	-0.5	7.05.1979
Bad Marienberg	555	1029.1	leicht bew.	S 2	9.2	5.4	16.3	10.2	7.4	4	12.2		1963	26.2	9.		