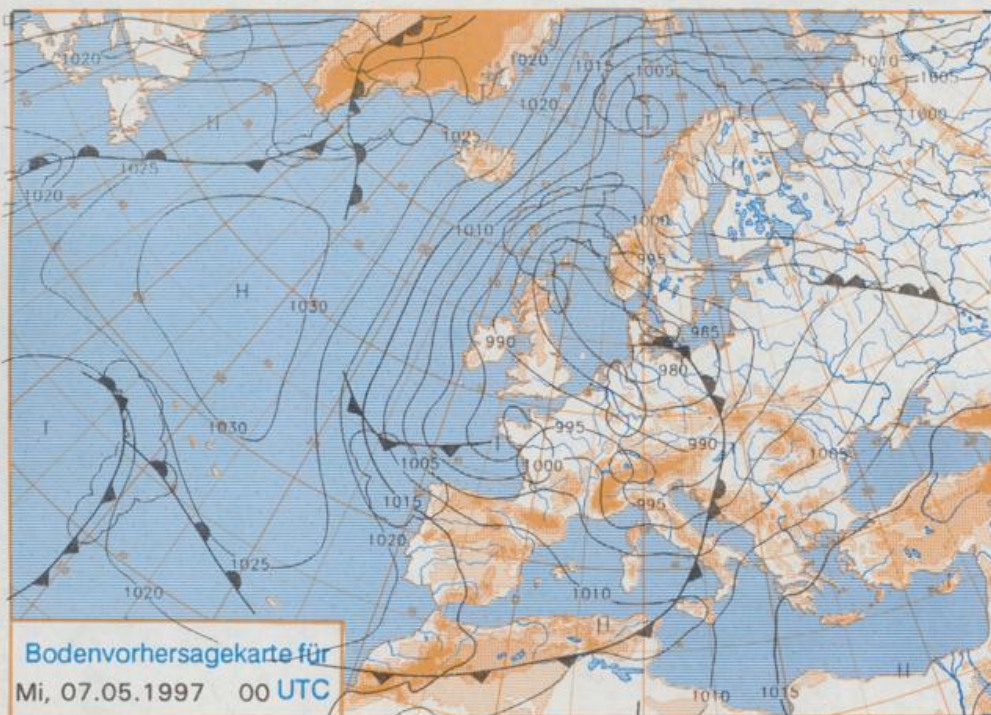


Stereographische Projektion 1 : 60 000 000 60°N



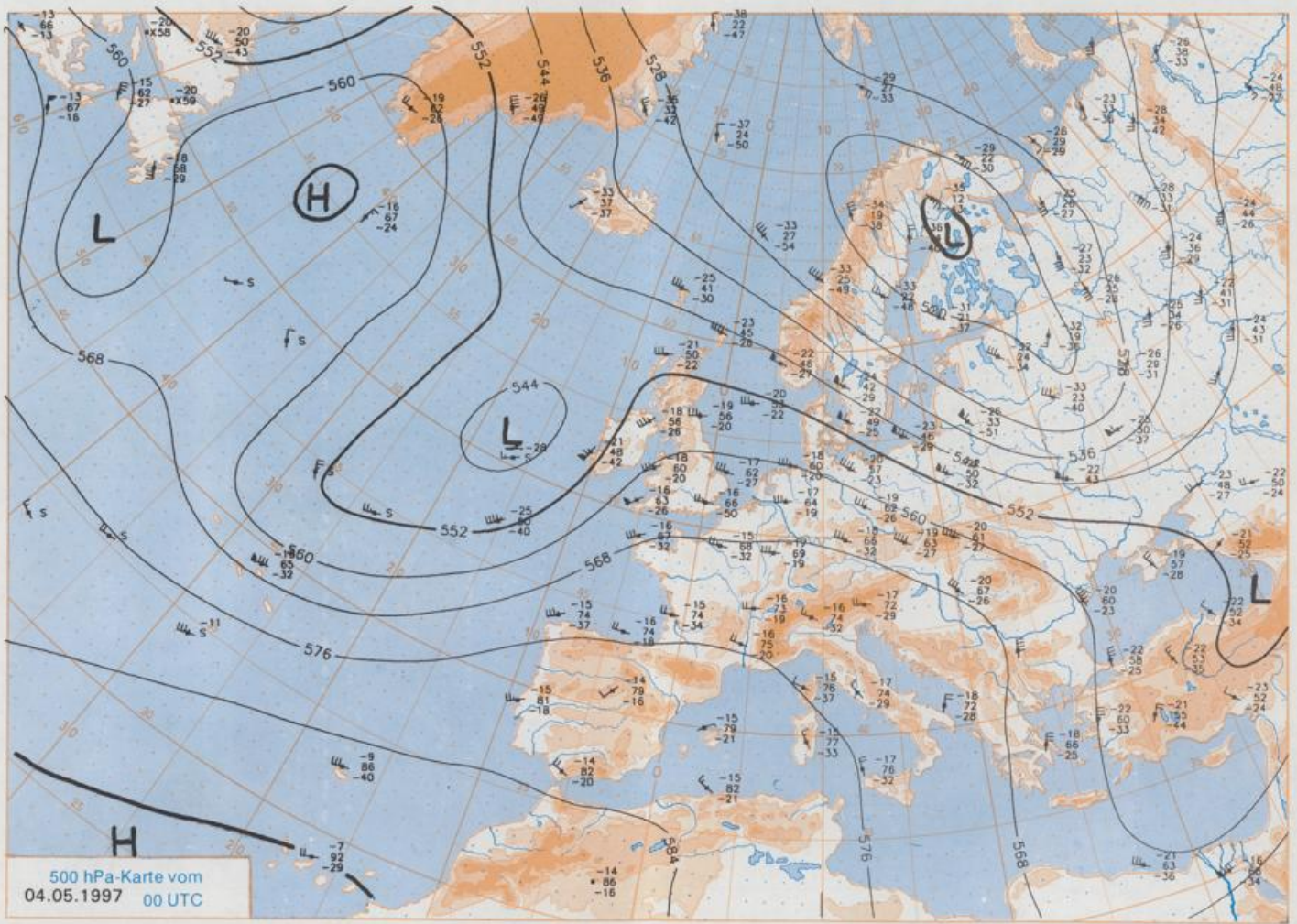
### Deutschland-Vorhersage für Dienstag, 06.05.97

Ein komplexes Tief liegt zwischen Westfrankreich und Südnorwegen. Auf seiner Vorderseite werden zunächst wolkenreiche und teils labil geschichtete warme Luftmassen herangeführt. Im Tagesverlauf setzt sich dann hinter einer Kaltfront kühlere Meeresluft durch.

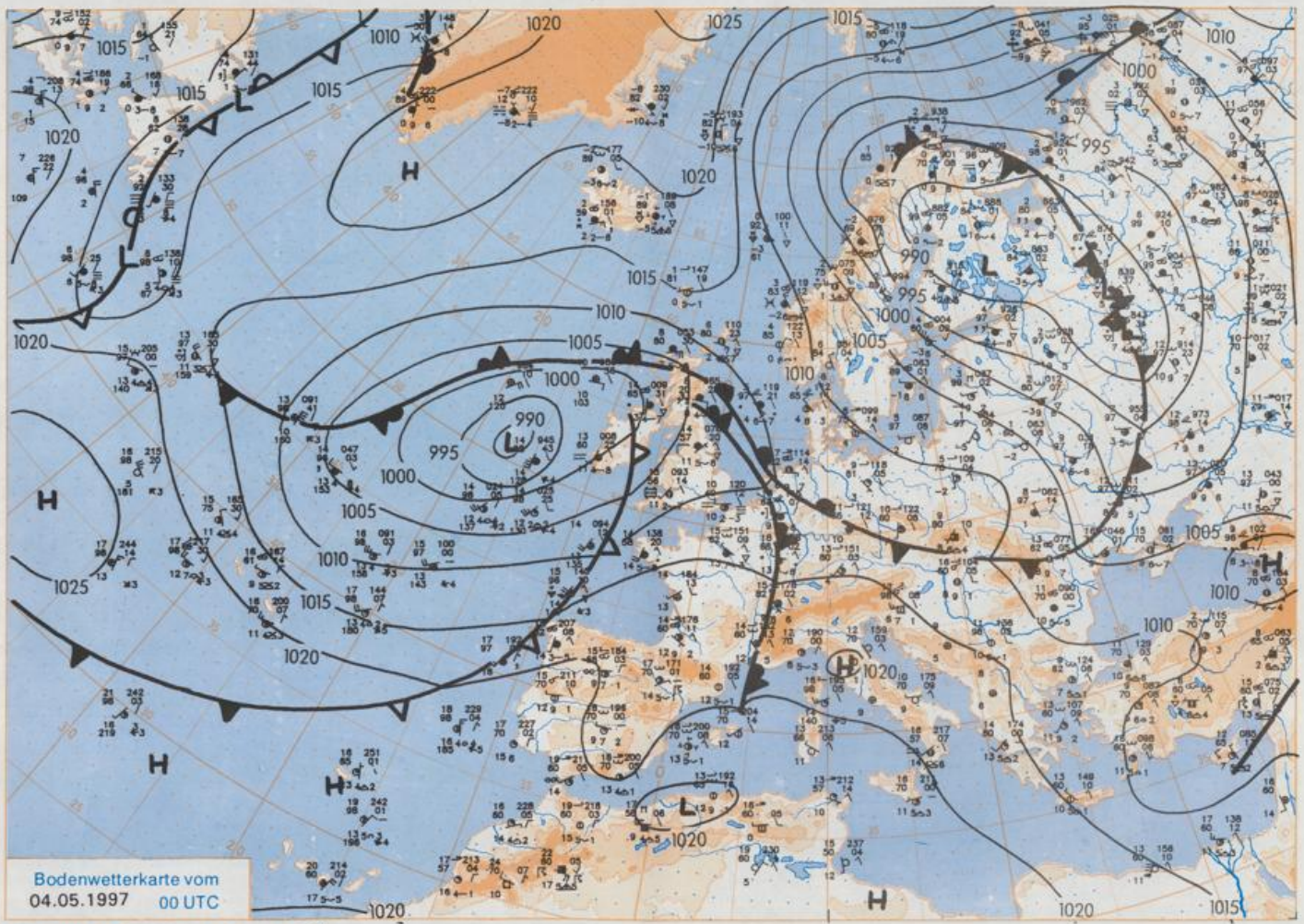
Nach einer verhältnismässig milden Nacht ist es unterschiedlich, vielerorts auch stark bewölkt bis bedeckt und es kommt zu teils länger anhaltenden und ergiebigen Regenfällen, die schauerartig verstärkt und gewittrig sein können. Die Tageshöchsttemperaturen liegen im Osten örtlich noch nahe 20°C, im übrigen Deutschland gehen sie zurück auf Werte zwischen 13 und 17°C. Der Wind ist schwach bis mässig, in Gewittern mitunter stark böig und kommt vorherrschend aus südwestlichen Richtungen.

### Weitere Aussichten für Mittwoch, 07.05.97

Vorübergehend Bewölkungsauflockerungen und geringere Schauerneigung. Tageshöchsttemperaturen bis 16°C.



Stereographische Projektion 1 : 30 000 000 60°N



Stereographische Projektion 1 : 30 000 000 60°N

Wettermeldungen von Sonntag, dem 4. Mai 1997 06 UTC

Station	Ber.- höhe (m)	Luftdr. red.NN (hPa)	Wetter	Wind km/h	Deutschland Temperaturen (Grad C)					Sonne Vort. Std.	RR 24h mm	Schnee höhe cm	Extremwerte der Lufttemperatur in der Dekade vom 1.05. bis 10.05.					
					Luft	Tau- punkt	Max Vortag	Mittel	Min				Nacht 5 cm	seit	Datum			
					2 m	2 m	2 m	2 m	2 m				5 cm	1.05.	10.05.			
Helgoland	8	1007.9	stark bew.	E	28	8.0	5.2	9.4	7.2	6.6	5	7.9	1952	20.3	6.05.1990	1.6	2.05.1979	
List / Sylt	29	1007.9	Regen	SE	9	6.7	3.8	9.0	6.4	5.1	4	7.5	1937	26.1	9.05.1976	0.4	2.05.1979	
Leck	17	1008.5	Regen	still		5.5	4.2	11.7	7.0	2.8	1	8.7	1974	27.2	10.05.1976	-2.4	5.05.1979	
Husum	37	1008.7	Regen	SE	8	5.2	4.1	12.3	6.5	2.9	1	5.9						
Schleswig	48	1009.1	Regen	NW	4	4.9	3.5	14.5	8.0	3.4	2	8.7	1947	27.2	8.05.1976	-1.1	1.05.1962	
Kiel	31	1009.3	Regen	WNW	4	5.3	3.7	14.0	8.0	3.4	2	6.4	1940	28.1	9.05.1976	-1.7	3.05.1941	
Westermarckt.	9	1008.5	stark bew.	WNW	8	7.3	5.5	9.4	8.3	6.9	6	9.0						
Arkona	42	1008.6	stark bew.	W	13	6.6	5.0	10.1	7.8	4.8	4	12.4	1951	23.2	3.05.1966	-0.7	4.05.1985	
Norderney	16	1007.7	Sprühregen	ESE	17	7.3	4.0	9.5	7.1	6.4	6	4.7	1947	28.4	10.05.1976	1.1	9.05.1957	
Bremerhaven	11	1008.6	stark bew.	NE	15	6.8	3.8	10.0	8.1	6.1	4	4.5	1949	28.6	9.05.1976	-1.1	8.05.1957	
Cuxhaven	12	1008.4	wolkig	ENE	21	6.9	2.5	9.9	6.8	5	7.6	1946	28.7	10.05.1976	0.5	1.05.1979		
Hamburg/Flugh.	15	1008.4	stark bew.	NE	5	7.0	4.4	14.6	9.5	3.3	1	6.9	1891	28.4	9.05.1976	-5.0	10.05.1941	
Lübeck	15	1008.7	stark bew.	N	4	4.6	3.3	16.6	9.5	2.4	-0	5.7	1890	29.1	9.05.1976	-3.0	9.05.1941	
Boltenhagen	17	1008.9	stark bew.	W	5	5.3	4.4	10.8	8.2	3.6	3	7.5	1951	27.2	9.05.1976	-1.8	9.05.1957	
Schwerin	68	1008.5	bedeckt	ENE	2	5.9	4.8	15.4	9.9	4.8	1	8.4	1947	27.9	4.05.1977	-1.1	8.05.1953	
Warnemünde	10	1008.3	stark bew.	WSW	4	7.2	4.8	9.8	8.5	5.9	5	6.7	1951	28.0	9.05.1976	0.5	1.05.1971	
Teterow	50	1008.8	still			7.0	4.7	13.0	8.7	4.4	2	7.6	1947	28.1	7.05.1990	-1.3	2.05.1971	
Barth	7	1008.4	stark bew.	SW	8	6.4	5.0	10.5	8.1	3.9	3	6.0	1967	30.0	9.05.1976	-2.0	5.05.1980	
Greifswald	6	1008.6	stark bew.	SW	9	6.7	3.2	12.2	9.6	5.4	3	7.2	1951	28.5	5.05.1977	-1.9	1.05.1971	
Ueckermünde	7	1009.6	stark bew.	SSW	8	5.7	1.7	13.0	9.6	3.9	1	6.8	1951	29.0	5.05.1977	-2.6	9.05.1957	
Emden	12	1007.3	leicht bew.	SE	18	7.6	5.9	14.6	8.6	6.0	6	6.8	1947	28.8	10.05.1976	-1.5	8.05.1957	
Oldenburg	20	1007.6	wolkig	SE	8	7.2	4.9	14.2	8.8	6.4	5	6.1	0.0					
Bremen/Flugh.	5	1008.2	leicht bew.	E	4	7.9	5.5	14.9	10.2	6.5	5	6.8	1890	30.1	8.05.1976	-3.5	6.05.1996	
Soltau	78	1008.4	stark bew.	SE	4	7.0	5.0	16.3	10.2	4.7	4	6.3	1948	28.9	9.05.1976	-3.4	4.05.1967	
Boizenburg	46	1008.8	stark bew.	E	4	5.4	4.3	15.9	10.3	4.3	3	7.2	1951	28.0	9.05.1976	-2.3	9.05.1957	
Lüchow	18	1008.6	stark bew.	NNE	5	6.7	5.9	16.5	11.7	5.1	4	9.2	1955	28.2	9.05.1976	-3.5	9.05.1957	
Seehausen/Altm.	23	1009.0	stark bew.	SSE	2	6.7	5.5	16.6	11.4	4.4	3	10.3						
Marnitz	85	1008.7	bedeckt	SE	2	6.5	5.3	15.7	10.4	4.1	1	8.0	1951	28.4	9.05.1976	-3.5	1.05.1971	
Neuruppin	39	1009.1	stark bew.	ESE	2	6.3	3.3	16.1	11.6	5.1	2	11.3	1958	27.2	3.05.1966	-2.0	1.05.1962	
Neubrandenburg	80	1009.1	bedeckt	SSW	8	6.8	4.0	13.1	9.6	5.1	3	9.1						
Angermünde	55	1009.1	leicht bew.	still		6.5	5.0	16.4	11.1	3.8	1	11.3	1951	29.0	5.05.1977	-3.8	9.05.1957	
Lingen	26	1007.1	wolkig	S	8	11.3	10.3	19.1	14.1	10.4	10	11.1	1951	30.7	10.05.1976	-2.2	8.05.1957	
Münst.-Osn./Flugh.	53	1007.8	wolkig	SSE	4	10.8	9.0	21.3	15.0	10.4	8	10.8	0.0					
Osnabrück	97	1007.9	stark bew.	SSE	5	11.7	9.4	19.6	14.3	10.7	10	10.9	1952	29.2	10.05.1976	-1.6	8.05.1957	
Diepholz	43	1008.0	stark bew.	SSE	5	9.0	6.8	17.0	12.0	7.8	6	9.0	1952	29.4	8.05.1976	-3.0	6.05.1996	
Bad Salzuflen	139	1007.9	stark bew.	S	4	11.0	9.6	19.3	13.9	10.1	9	10.6	0.8	1935	28.5	9.05.1976	-4.5	2.05.1935
Hannover/Flugh.	59	1007.7	stark bew.	E	8	9.6	6.0	17.5	12.6	7.5	6	11.4	1936	29.0	9.05.1976	-3.2	5.05.1980	
Braunschweig	88	1008.5	bedeckt	still		9.3	6.8	17.6	13.4	8.0	5	10.5	1891	29.1	7.05.1900	-2.6	3.05.1941	
Gerdleien	48	1008.4	bedeckt	S	2	6.4	6.1	18.4	11.9	4.5	4	10.6	1947	29.8	10.05.1976	-3.6	8.05.1957	
Magdeburg	85	1008.7	bedeckt	SSW	2	9.0	6.8	19.4	13.4	6.9	6	12.1	1947	29.3	10.05.1976	-2.9	9.05.1957	
Potsdam	100	1009.2	bedeckt	ESE	13	8.8	3.7	18.1	13.0	7.0	5	11.7	1893	31.1	6.05.1923	-3.6	2.05.1935	
Berlin-Temp.	49	1009.4	leicht bew.	SE	8	9.4	3.6	17.2	12.8	6.7	1	11.0	1876	30.0	6.05.1923	-4.0	1.05.1886	
Lindenberg	104	1009.2	bedeckt	E	9	8.9	4.1	18.2	12.6	7.9	6	11.0	1947	28.5	3.05.1966	-1.5	10.05.1953	
Manschnow	16	1008.8	stark bew.	E	4	7.0	5.8	17.8	12.4	4.2	1	11.2						
Düsseldorf/Flugh.	41	1009.4	stark bew.	WSW	24	15.1	10.9	25.1	18.9	14.2	12	10.8	0.0	1970	31.6	8.05.1976	-0.6	5.05.1996
Bocholt	24	1007.8	stark bew.	WSW	18	14.5	11.7	22.5	16.5	12.9	12	10.7	0.0	1947	30.5	10.05.1976	-1.4	1.05.1962
Essen	161	1009.2	leicht bew.	SW	22	14.3	10.2	24.2	18.5	14.2	13	11.1	0.0	1935	29.5	10.05.1976	-1.8	7.05.1957
Luedenscheid	392	1009.1	stark bew.	W	15	12.9	9.9	22.8	16.2	12.7	12	11.2	0.1					
Kahler Asten	859	-	wolkig	WSW	24	8.7	8.7	20.7	13.8	9.1	9	11.2	0.5	1955	24.1	9.05.1976	-4.6	8.05.1957
Bad Lipspringe	158	1008.2	stark bew.	S	5	13.5	10.6	21.6	14.7	12.3	10	10.7	0.0	1951	28.1	10.05.1976	-1.9	1.05.1962
Kassel	233	1008.3	stark bew.	S	4	12.0	10.6	21.6	15.8	11.3	10	9.4	0.0	1951	29.9	9.05.1976	-2.7	7.05.1979
Göttingen	171	1008.5	stark bew.	S	4	10.2	9.4	22.0	14.4	9.2	8	10.1	0.3	1947	29.0	10.05.1976	-3.9	9.05.1957
Lametalde	356	1008.9	stark bew.	N	4	10.6	9.1	20.0	14.8	10.8	7	11.1	0.4	1957	27.4	9.05.1976	-6.1	8.05.1957
Braunlage	610	1008.4	bedeckt	W	2	9.4	8.6	18.3	12.0	6.9	5	11.2	0.6	1936	24.4	9.05.1976	-6.8	8.05.1941
Brocken	1153	-	Regen	W	18	8.1	7.3	12.2	8.7	6.9	5	11.0	0.3	1951	19.8	8.05.1976	-6.8	8.05.1953
Artern	166	1009.4	Regen	SW	4	9.9	8.9	23.0	15.5	9.1	7	9.6	0.0	1954	28.9	10.05.1976	-2.6	9.05.1957
Leipzig/Flugh.	149	1008.8	Regen	W	2	10.3	8.3	19.3	15.2	10.1	7	12.3	0.0	1951	28.2	10.05.1976	-1.0	9.05.1957
Wittenberg	106	1008.9	bedeckt	E	4	9.6	5.6	20.1	14.0	7.2	5	11.2	1951	29.0	9.05.1976	-2.6	8.05.1957	
Oschatz	152	1008.8	stark bew.	still		9.1	8.4	19.5	14.6	7.5	6	12.4	0.0					
Dresden/Flugh.	232	1009.0	wolkig	SSE	9	9.8	8.2	19.4	15.0	8.3	7	11.5	0.0	1917	28.9	4.05.1977	-3.3	2.05.1935
Doberlug-Kir.	100	1009.1	bedeckt	E	2	7.1	5.7	19.5	13.8	5.1	2	11.5	1951	28.9	4.05.1977	-3.0	1.05.1962	
Cottbus	70	1008.9	bedeckt	E	4	9.2	5.7	20.1	14.0	6.1	3	11.1	1951	29.3	4.05.1977	-2.6	5.05.1980	
Görlitz	238	1008.9	leicht bew.	still		9.1	8.6	19.4	14.3	7.4	5	10.2	1951	27.7	4.05.1977	-2.2	7.05.1957	
Aachen	205	1010.1	stark bew.	SW	11	13.6	10.4	25.4	20.4	13.5	12	11.8	0.0	1891	29.4	7.05.1976	-1.3	1.05.1914
Nuerbg.-Berw.	486	1010.4	stark bew.	SW	9	12.0	9.5	23.4	17.8	11.9	11	10.9	0.0					
Köln-Bonn/Flugh.	100	1010.0	stark bew.	WSW	15	14.8	11.3	26.6	18.3	13.8	13	11.0	0.5	1958	31.3	9.05.1976	-2.9	7.05.1979
Bendorf	129	1010.4	Regen	S	8	14.1	13.0	26.5	18.0	14.0	13	10.6						