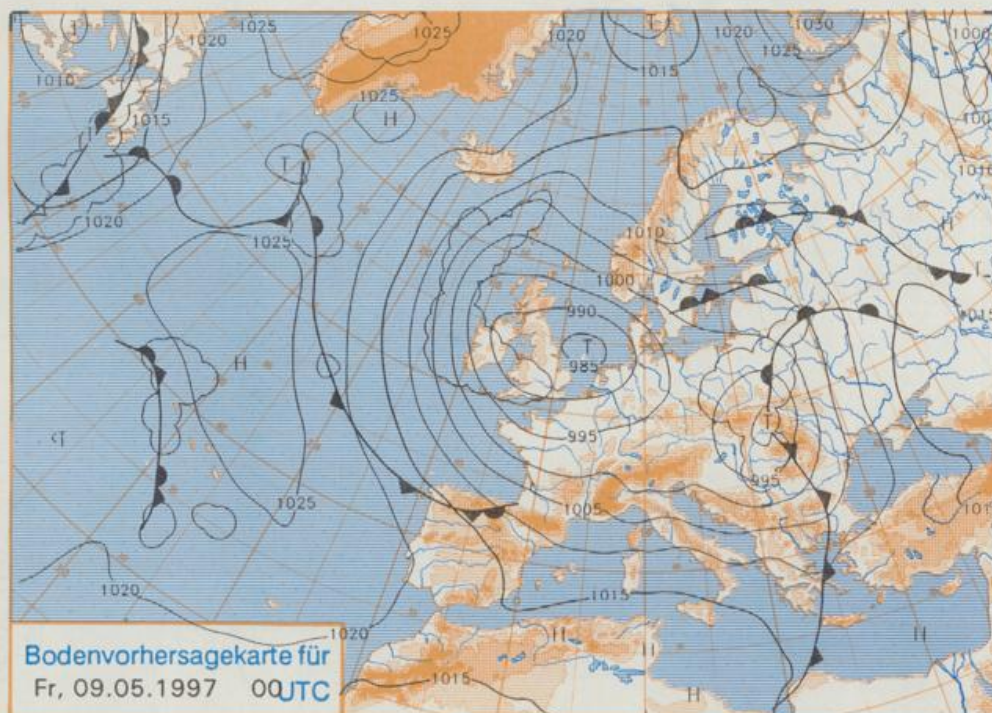


Stereographische Projektion 1 : 60 000 000 60°N



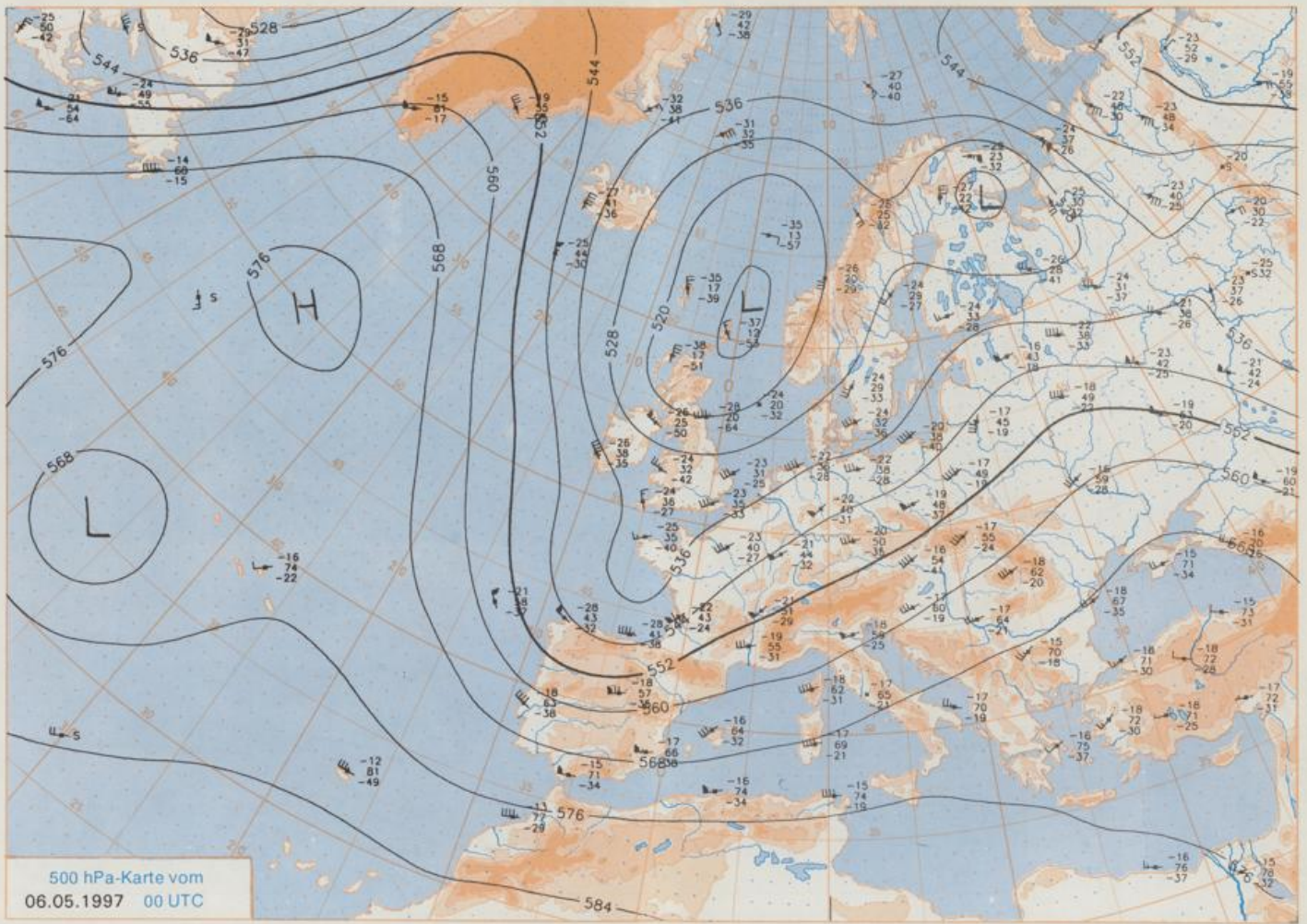
Deutschland-Vorhersage für Donnerstag, 08.05.97

Im Laufe des Donnerstags steht Deutschland unter dem Einfluß eines umfangreichen Tiefs, das sich von den Britischen Inseln zur südwestlichen Nordsee verlagert.

In den Frühstunden des Donnerstags regnet es im Osten Deutschlands noch. Anschließend ist es dort wie bereits im übrigen Deutschland teils heiter, teils stärker bewölkt. Vor allem in der Westhälfte kommen im Tagesverlauf schauerartige oder gewittrige Regenfälle auf, während in der Osthälfte nur ganz vereinzelt mit Niederschlägen zu rechnen ist. Die Tiefsttemperaturen in der Nacht zum Donnerstag liegen meist zwischen 1 und 4 Grad, im Osten um 5 Grad. Örtlich gibt es Bodenfrost. Am Tage steigen die Temperaturen im Norden auf 10 bis 14 Grad und im Süden auf 12 bis 17 Grad an. Der Wind ist meist schwach bis mäßig und kommt aus südwestlichen Richtungen. Besonders in Gewitternähe kann er aber im Böen stürmisch werden.

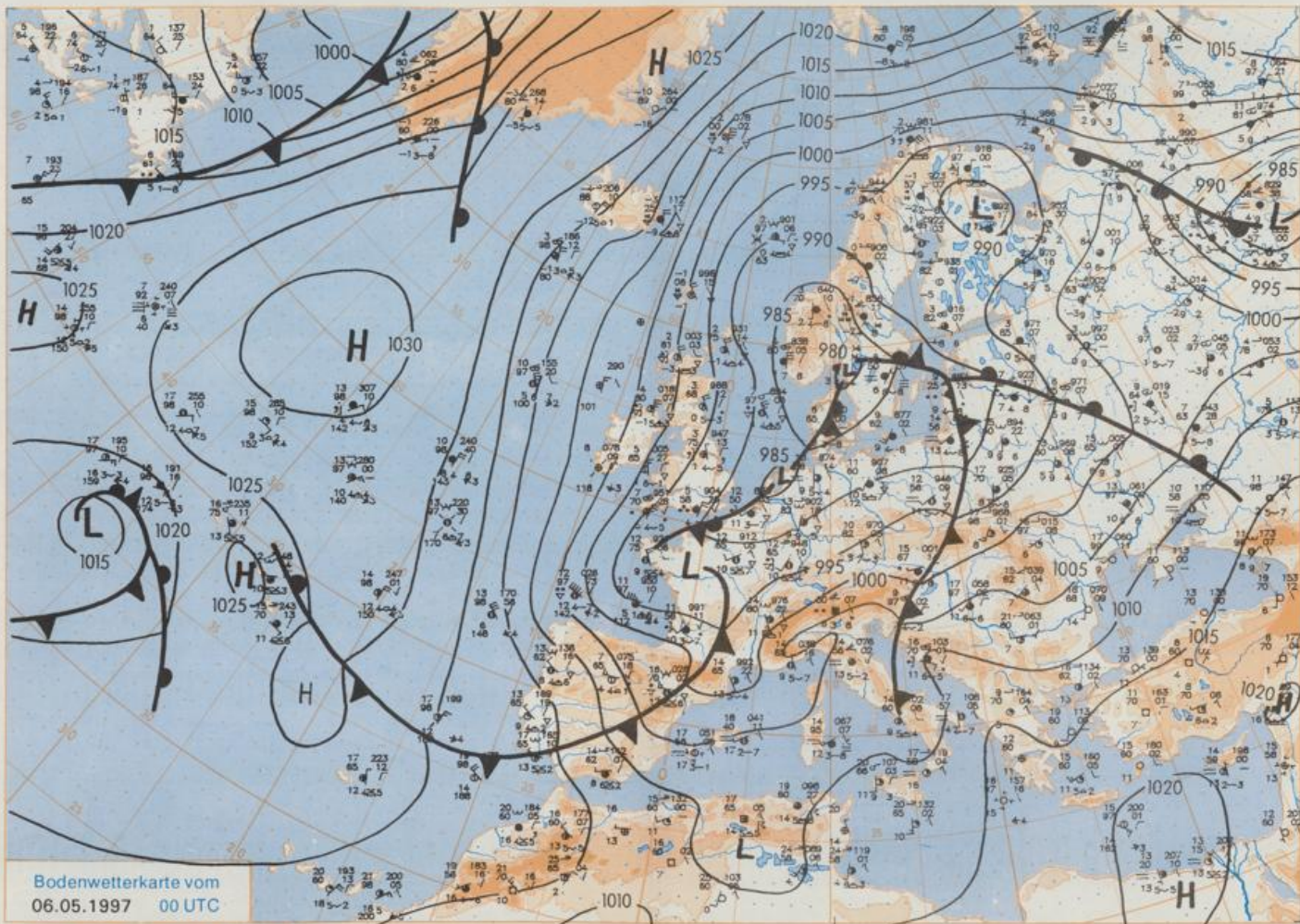
Weitere Aussichten für Freitag, 09.05.97

Bei auflebendem Südwestwind ist es am Aplennordrand föhning. Sonst ist es wolkelig mit Aufheiterungen, und vereinzelt werden Schauer erwartet. Die Tageshöchsttemperaturen liegen meist zwischen 11 und 14 Grad, nur am Alpenrand ist es mit Werten bis 17 Grad wärmer.



500 hPa-Karte vom
06.05.1997 00 UTC

Stereographische Projektion 1 : 30 000 000 60°N



Stereographische Projektion 1 : 30 000 000 60°N

Wettermeldungen von Dienstag, dem 6. Mai 1997 06 UTC

Station	Bar.-höhe (m)	Luftdr. red.NN (hPa)	Wetter	Wind	Deutschland							Extrawerte der Lufttemperatur							
					Luft 2 m	Temperaturen (Grad C)			Nacht 2 m	Sonne Vort. 5 cm	RR 24h mm	Schnee höhe cm	in der Dekade vom 1.05. bis 10.05.						
						Tau-punkt	Max	Mittel					Min	seit	Tmax	Datum	min	Datum	
Helgoland	8	983.6	Regen	N	39	6.4	5.8	11.2	9.4	6.2	6	1.3	9	1952	20.3	6.05.1990	1.6	2.05.1979	
List / Sylt	29	983.5	Regen	N	33	5.5	4.8	12.7	9.5	5.5	5	3.3	7	1937	26.1	9.05.1976	0.4	2.05.1979	
Lack	17	983.5	Regen	NNW	24	6.1	4.9	14.1	11.2	5.8	5	0.6	8	1974	27.2	10.05.1976	-2.4	5.05.1979	
Husum	37	982.6	Regen	S	15	10.3	10.1	14.0	11.0	9.1	8		8						
Schleswig	48	982.7	Regen	S	11	10.2	10.0	14.5	11.6	9.6	9	0.4	7	1947	27.2	8.05.1976	-1.1	1.05.1962	
Kiel	31	982.7	Regen	S	8	10.4	9.5	15.5	12.4	10.1	10	0.4	10	1940	28.1	9.05.1976	-1.7	3.05.1941	
Westermarkdf.	9	984.1	Regen	SSE	21	10.1	10.1	14.4	11.9	9.7	9	1.3	6						
Arkona	42	987.7	stark bew.	SSW	22	10.4	9.0	15.2	12.3	10.0	10	0.9	5	1951	23.2	3.05.1966	-0.7	4.05.1985	
Norderney	16	985.0	Regen	N	52	6.6	5.5	14.0	12.0	6.6	6	1.1	14	1947	28.4	10.05.1976	1.1	9.05.1957	
Bremerhaven	11	984.3	Regen	WSW	26	10.9	9.3	15.0	12.6	10.5	9	0.4	13	1949	28.6	9.05.1976	-1.1	8.05.1957	
Cuxhaven	12	983.0	Regen	SW	13	10.9	10.5	15.3	12.5	10.3	9	0.1	13	1946	28.7	10.05.1976	0.5	1.05.1979	
Hamburg/Flugh.	15	983.9	stark bew.	S	21	12.1	10.1	15.5	12.3	9.7	8	0.6	4	1891	28.4	9.05.1976	-5.0	10.05.1941	
Lübeck	15	984.4	stark bew.	S	18	10.9	10.0	16.5	12.1	9.1	8	X	5	1890	29.1	9.05.1976	-3.0	9.05.1941	
Boltenhagen	17	985.2	stark bew.	S	21	10.7	9.9	15.8	12.3	9.7	9	0.8	3	1951	27.2	9.05.1976	-1.8	9.05.1957	
Schwerin	68	985.7	Regen	S	13	10.6	10.0	15.1	11.8	9.1	8	0.1	6	1947	27.9	4.05.1977	-1.1	8.05.1953	
Wernemünde	10	985.5	stark bew.	S	17	11.2	9.2	16.2	12.7	10.5	9	1.4	5	1951	28.0	9.05.1976	0.5	1.05.1971	
Teterow	50	987.2	wolkig	S	24	10.3	10.1	15.8	12.5	8.9	8	0.1	8	1947	28.1	7.05.1990	-1.3	2.05.1971	
Barth	7	986.6	wolkig	S	11	11.1	9.4	15.7	13.1	10.1	9	1.0	6	1967	30.0	9.05.1976	-2.0	5.05.1980	
Greifswald	6	987.8	stark bew.	S	13	11.3	9.7	16.5	13.4	10.0	8	1.0	5	1951	28.5	5.05.1977	-1.9	1.05.1971	
Ueckermünde	7	989.4	wolkig	S	17	11.6	10.9	17.7	13.0	9.4	8	0.2	25	1951	29.0	5.05.1977	-2.6	9.05.1957	
Erden	12	984.9	Regen	NNW	26	7.0	6.1	14.6	12.3	7.0	7	0.4	10	1947	28.8	10.05.1976	-1.5	8.05.1957	
Oldenburg	20	984.0	Regen	SW	13	10.9	9.2	15.5	12.4	10.4	9	0.7	15						
Bremen/Flugh.	5	984.7	leicht bew.	WSW	35	12.5	9.7	14.6	11.6	10.1	9	0.5	28	1890	30.1	8.05.1976	-3.5	6.05.1966	
Soltau	78	984.9	wolkig	S	17	11.3	10.1	15.0	11.7	9.1	8	0.1	15	1948	28.9	9.05.1976	-3.4	4.05.1967	
Boizenburg	46	985.8	stark bew.	S	18	11.4	11.1	14.7	11.4	9.0	8		14	1951	28.0	9.05.1976	-2.3	9.05.1957	
Lüchow	18	986.7	stark bew.	S	13	11.8	10.4	15.8	12.3	9.5	8	0.4	9	1955	28.2	9.05.1976	-3.5	9.05.1957	
Seehausen/Atm.	23	988.0	stark bew.	S	17	12.0	10.0	16.8	12.0	9.7	9	1.2	20						
Mernitz	85	987.2	stark bew.	S	15	10.9	9.1	15.9	11.8	9.6	8	0.2	16	1951	28.4	9.05.1976	-3.5	1.05.1971	
Neuruppin	39	989.0	stark bew.	S	18	11.8	9.5	17.7	12.7	9.9	8	1.0	13	1958	27.2	3.05.1966	-2.0	1.05.1962	
Neubrandenburg	80	988.2	stark bew.	S	21	11.1	10.7	16.2	12.9	9.7	9	0.3	22						
Angermünde	55	989.8	wolkig	S	18	11.5	10.3	19.6	13.5	10.5	9	2.4	9	1951	29.0	5.05.1977	-3.8	9.05.1957	
Lingen	26	984.5	stark bew.	SSW	13	11.8	11.5	16.2	13.1	11.1	10	0.3	24	1951	30.7	10.05.1976	-2.2	8.05.1957	
Münst.-Osn./Flugh.	53	985.5	wolkig	SSW	17	12.5	9.9	16.2	13.0	10.7	10	0.3	13						
Osnabrück	97	985.7	wolkig	SW	13	11.8	10.8	16.1	12.6	10.7	10	0.4	22	1952	29.2	10.05.1976	-1.6	8.05.1957	
Diepholz	43	985.6	Schauer	SW	13	12.0	9.0	16.5	12.9	9.2	7	0.4	11	1952	29.4	8.05.1976	-3.0	6.05.1966	
Bad Seizufien	139	986.7	Schauer	WSW	13	11.2	9.2	15.7	12.4	9.9	8	0.4	10	1935	28.5	9.05.1976	-4.5	2.05.1935	
Hannover/Flugh.	59	986.1	stark bew.	SSW	26	13.2	9.2	16.4	13.0	10.7	9	0.5	10	1936	29.0	9.05.1976	-3.2	5.05.1980	
Braunschweig	88	987.4	wolkig	SSW	17	12.8	9.0	16.6	12.8	10.8	8	0.6	12	1891	29.1	7.05.1900	-2.6	3.05.1941	
Gardelegen	48	987.6	wolkig	S	18	12.1	10.1	17.2	12.8	9.5	8	0.7	13	1947	29.8	10.05.1976	-3.6	8.05.1957	
Magdeburg	85	989.0	leicht bew.	SSE	13	12.9	10.0	18.6	14.2	9.8	7	1.6	8	1947	29.3	10.05.1976	-2.9	9.05.1957	
Potsdam	100	989.9	leicht bew.	SSW	21	11.8	9.3	20.1	15.1	10.2	8	2.8	2	1893	31.1	6.05.1923	-3.6	2.05.1935	
Berlin-Temp.	49	990.5	wolkig	S	18	12.5	9.1	19.4	15.6	11.0	10	2.9	2	1876	30.0	6.05.1923	-4.0	1.05.1886	
Lindenberg	104	991.3	stark bew.	SSW	18	12.9	9.3	21.7	15.3	10.5	10	2.5	5	1947	28.5	3.05.1966	-1.5	10.05.1953	
Manschnow	16	990.4	wolkig	SSW	18	12.5	10.2	20.7	15.5	10.8	9	2.7	3						
Düsseldorf/Flugh.	41	986.9	stark bew.	SSW	17	12.7	10.5	16.5	13.8	12.5	11	1.1	12	1970	31.6	8.05.1976	-0.6	5.05.1966	
Bocholt	24	985.3	bedeckt	SW	15	12.2	10.7	16.2	13.1	11.3	10	1.5	2	1947	30.5	10.05.1976	-1.4	1.05.1962	
Essen	161	986.8	stark bew.	SSW	22	11.8	10.2	15.7	12.7	11.2	10	1.3	16	1935	29.5	10.05.1976	-1.8	7.05.1957	
Luedenscheid	392	987.3	Schauer	SW	15	10.3	8.8	13.7	11.0	9.7	8	0.4	15						
Kahler Asten	859	-	Schauer	SSW	37	7.1	7.1	10.4	8.0	6.9	7	0.1	14	1955	24.1	9.05.1976	-4.6	8.05.1957	
Bad Lippspringe	158	987.0	stark bew.	SSW	18	12.9	8.9	16.0	12.9	10.2	8	0.7	11	1951	28.1	10.05.1976	-1.9	1.05.1962	
Kassel	233	988.8	Regen	SSW	18	11.8	9.2	15.5	12.9	10.3	9	0.9	11	1951	29.9	9.05.1976	-2.7	7.05.1979	
Göttingen	171	988.6	wolkig	SSW	13	12.9	9.1	16.9	13.7	10.1	8	2.5	12	1947	29.0	10.05.1976	-3.9	9.05.1957	
Leinefelde	356	989.1	wolkig	SSW	22	11.3	8.7	15.9	12.6	9.9	8	0.9	9	1957	27.4	9.05.1976	-3.0	8.05.1957	
Braunlage	610	987.8	stark bew.	SW	22	9.4	7.6	14.5	10.3	8.4	7	0.5	13	1936	24.4	9.05.1976	-6.1	8.05.1941	
Brocken	1153	-	in Wolken	SW	78	5.0	5.0	8.8	6.3	4.6	5	0.3	23	Re	1951	19.8	8.05.1976	-6.8	8.05.1953
Artern	166	990.0	wolkig	SSW	21	13.2	9.0	18.2	14.6	10.1	8	1.8	3	1954	28.9	10.05.1976	-2.6	9.05.1957	
Leipzig/Flugh.	149	990.9	wolkig	S	24	12.5	9.3	19.7	14.9	10.2	8	2.0	2	1951	28.2	10.05.1976	-1.0	9.05.1957	
Wittenberg	106	990.3	leicht bew.	SSW	24	14.1	9.2	19.9	15.4	10.5	9	1.1	1	1951	29.0	9.05.1976	-2.6	8.05.1957	
Oschatz	152	991.7	wolkig	S	11	13.7	8.6	24.1	14.7	11.7	10	2.9	5						
Dresden/Flugh.	232	992.8	leicht bew.	S	21	13.8	8.9	24.5	15.7	11.9	9	5.8	3	1917	28.9	4.05.1977	-3.3	2.05.1935	
Doberlug-Kir.	100	991.5	wolkig	S	24	13.5	8.4	22.9	15.4	10.8	8	3.0	3	1951	28.9	4.05.1977	-3.0	1.05.1962	
Cottbus	70	992.1	wolkig	SSW	13	14.0	9.1	24.7	17.0	11.3	9	4.3	7	1951	29.3	4.05.1977	-2.6	5.05.1980	
Görlitz	238	993.9	stark bew.	SSW	31	12.2	9.4	24.7	16.4	10.6	8	7.4	3	1951	27.7	4.05.1977	-2.2	7.05.1957	
Aachen	205	986.5	stark bew.	S	13	12.0	9.6	16.3	13.5	11.5	10	2.1	9	1891	29.4	7.05.1976	-1.3	1.05.1914	
Nuerbg.-Berw.	486	987.6	Schauer	SW	13	10.3	7.9	13.2	11.5	9.7	8	1.9	8						