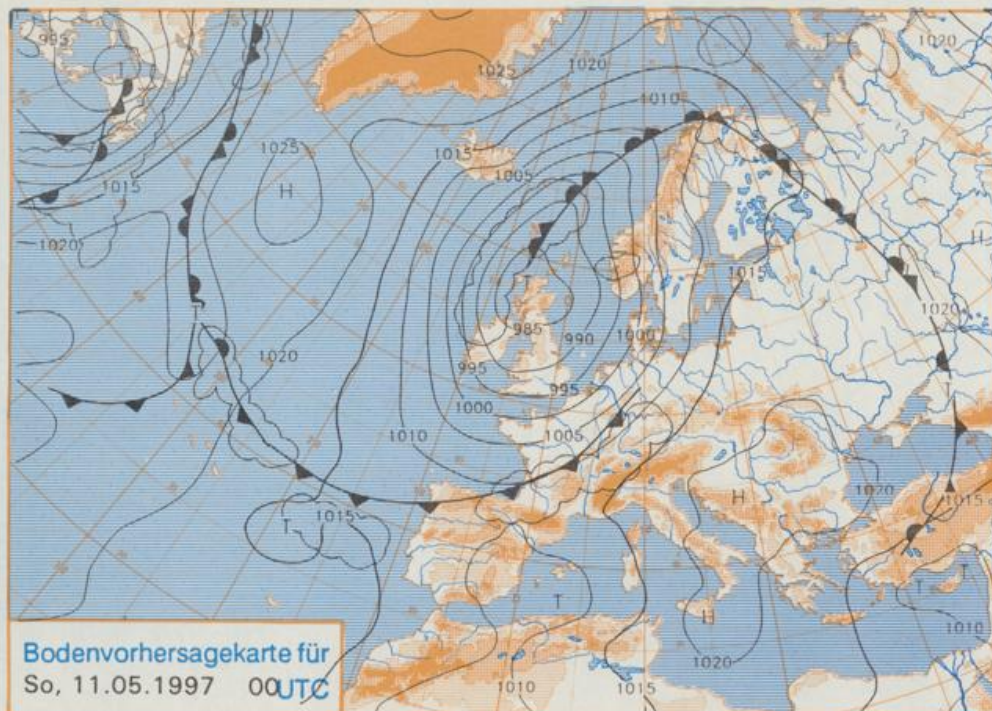


Stereographische Projektion 1 : 60 000 000 60°N



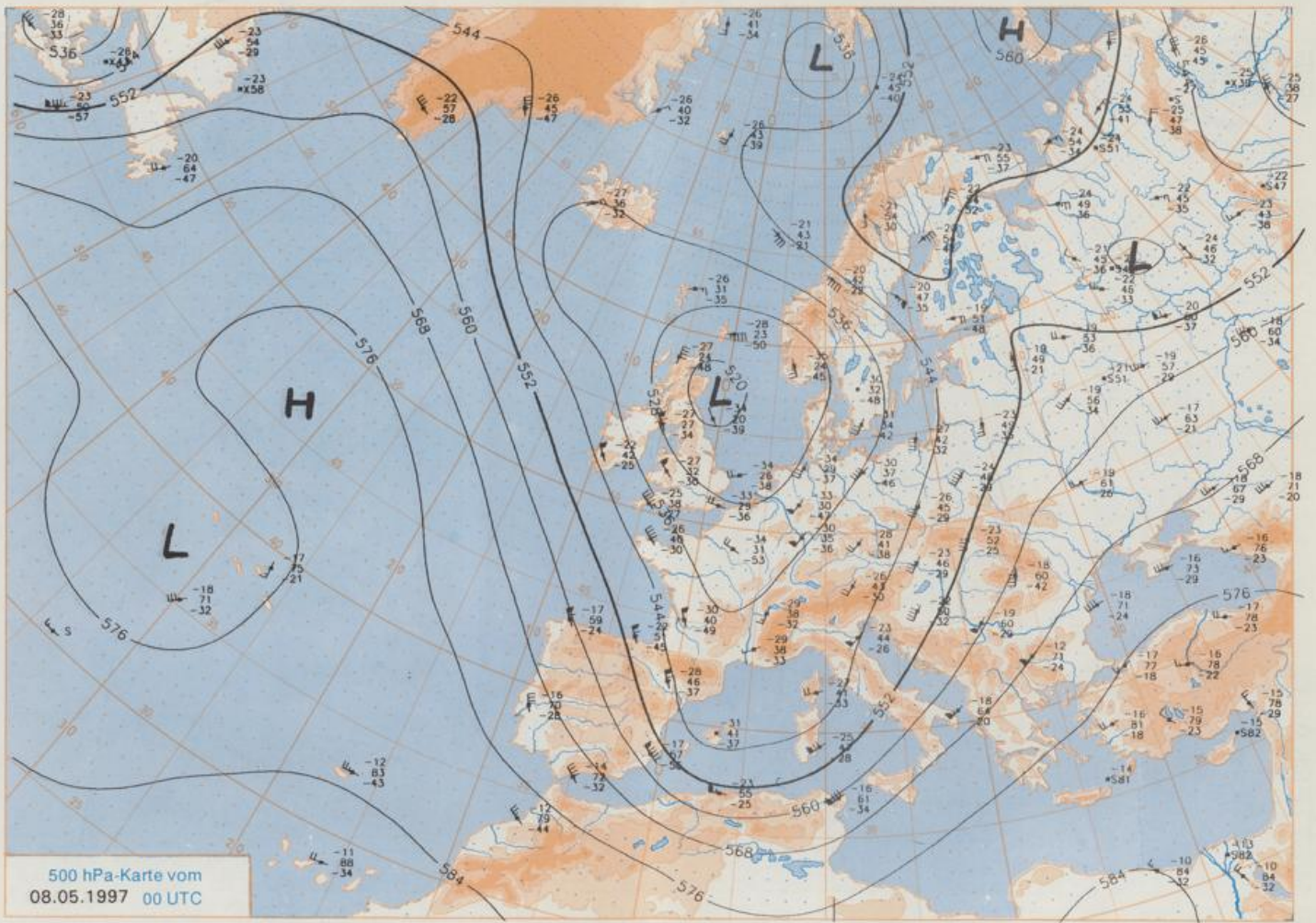
Deutschland-Vorhersage für Samstag, den 10.05.97

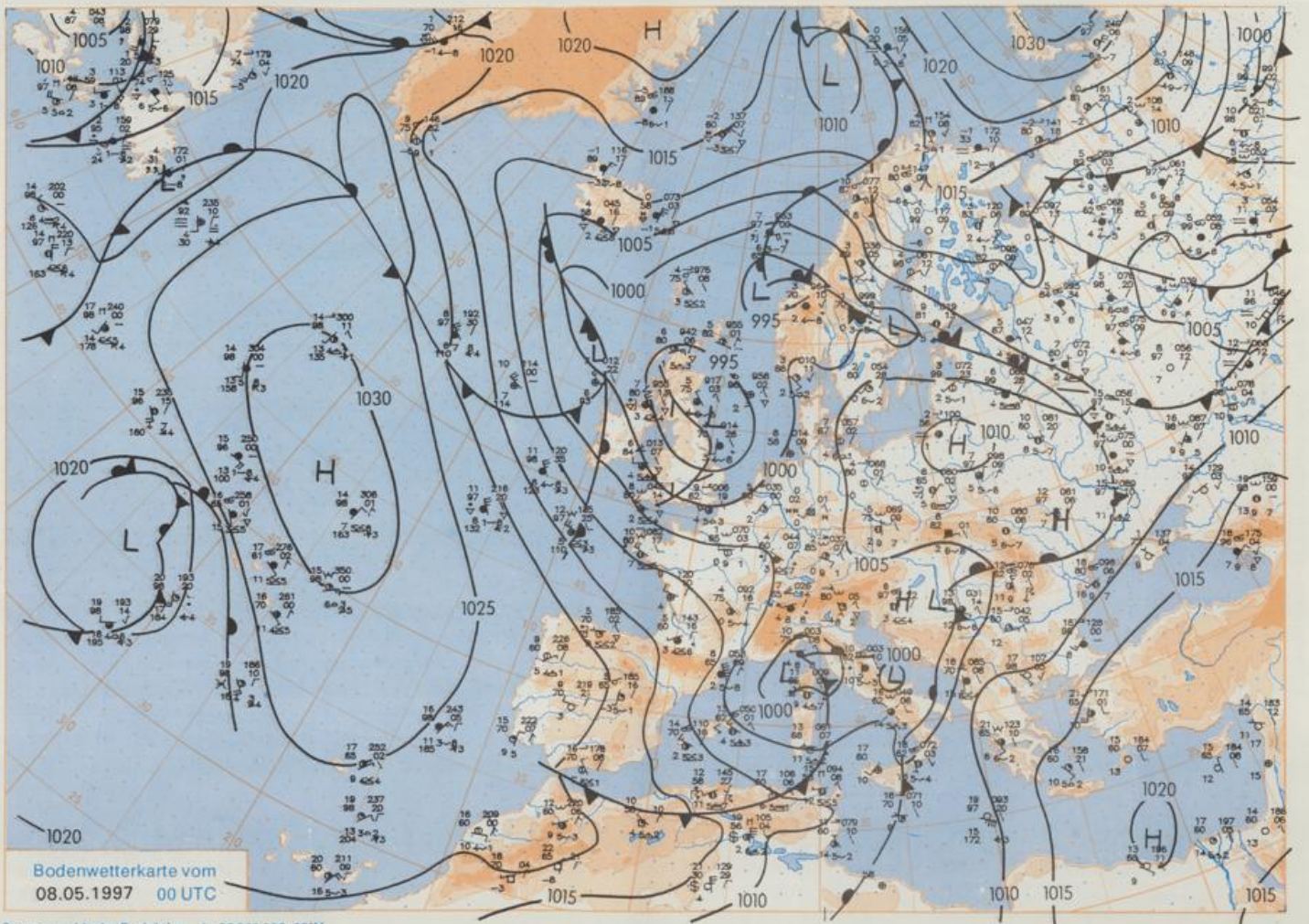
An der Südostflanke des kräftigen Zentraltiefs bei Schottland gelangt mit einer auf Südwest drehenden Strömung wolkenreiche Meeresluft vor allem in den Westen und Norden Deutschlands.

Nach Frühtemperaturen zwischen 5 und 8 Grad ist es im Westen und Norden Deutschlands wechselnd bis stark bewölkt mit Regenschauern, örtlich auch kurzen Gewittern. Im Osten und Südosten dagegen lockert die Bewölkung zunehmend auf, und es zeigt sich auch mal öfters die Sonne. Die Temperaturen steigen tagsüber meist auf 13 bis 16 Grad, in Ostbayern und Sachsen werden auch Werte um 18 Grad erreicht. Der Wind weht allgemein lebhaft aus Südwest und frischt am Abend im Westen und Nordwesten zeitweise stark auf.

Weitere Aussichten für Sonntag, den 11.05.97

Meist stark bewölkt und zeitweise schauerartiger oder gewittriger Regen, geringer Temperaturanstieg.





Stereographische Projektion 1 : 30 000 000 60°N

Wettermeldungen von Donnerstag, dem 8. Mai 1997 06 UTC

Station	Bar.-höhe (m)	Luftdr. red.NN (hPa)	Wetter	Wind	Deutschland							Sonne Vort. Std.	RR 24h mm	Schnee höhe cm	Extremwerte der Lufttemperatur				
					km/h	Luft 2 m	Temperaturen (Grad C)			Nacht 5 cm	Tmax				Tmin	in der Dekade vom 1.05. bis 10.05.			
							Tau-punkt	Max Vortag	Mittel Min							Datum	Datum		
Helgoland	8	1002.0	wolkig	SE	11	3.2	2.1	8.1	6.4	2.3	2	8.6	8	1952	20.3	6.05.1990	1.6	2.05.1979	
List / Sylt	29	1001.4	Regen	SE	39	5.3	3.2	9.3	7.0	5.1	3	12.3	1	1937	26.1	9.05.1976	0.4	2.05.1979	
Leck	17	1003.0	Regen	ESE	22	4.7	2.4	9.2	4.7	1.6	-1	11.8	2	1974	27.2	10.05.1976	-2.4	5.05.1979	
Husum	37	1003.6	Regen	SE	22	4.6	2.6	9.7	5.2	2.1	0	12.0	0.8						
Schleswig	48	1003.8	Regen	SSE	15	5.7	1.3	9.8	5.7	3.4	1	8.9	0.2	1947	27.2	8.05.1976	-1.1	1.05.1962	
Kiel	31	1004.2	wolkig	SSE	11	7.1	0.4	10.5	5.3	3.0	3	10.1	1	1940	28.1	9.05.1976	-1.7	3.05.1941	
Westermarckd.	9	1005.2	leicht bew.	ESE	22	7.0	4.7	9.5	6.0	1.0	-0	11.3	0.0						
Arkona	42	1008.7	leicht bew.	E	22	7.8	5.6	9.1	5.3	3.3	2	10.3		1951	23.2	3.05.1966	-0.7	4.05.1985	
Norderney	16	1002.1	leicht bew.	SSE	22	3.6	2.0	8.6	5.2	3.5	3	5.5		1947	28.4	10.05.1976	1.1	9.05.1957	
Bremerhaven	11	1003.2	stark bew.	SW	13	4.2	2.8	9.9	7.2	4.1	2	9.0	0.6	1949	28.6	9.05.1976	-1.1	8.05.1957	
Cuxhaven	12	1002.9	stark bew.	SW	11	5.3	4.5	9.1	6.5	5.0	3	10.0	4	1946	28.7	10.05.1976	0.5	1.05.1979	
Hamburg/Flugh.	15	1004.2	wolkig	SSE	13	5.9	0.9	9.7	6.3	4.3	2	9.6	0.3	1891	28.4	9.05.1976	-5.0	10.05.1941	
Lübeck	15	1004.4	leicht bew.	SE	18	6.7	1.6	11.5	4.8	0.9	-2	8.8	0.1	1890	29.1	9.05.1976	-3.0	9.05.1941	
Boltenhagen	17	1005.3	leicht bew.	SE	30	6.5	2.3	9.1	5.9	4.5	1	9.2	2	1951	27.2	9.05.1976	-1.8	9.05.1957	
Schwerin	68	1005.4	leicht bew.	ESE	17	6.4	0.3	9.8	6.3	3.9	-0	9.2	0.1	1947	27.9	4.05.1977	-1.1	8.05.1953	
Warnemünde	10	1006.4	leicht bew.	SE	18	6.5	1.0	9.2	7.0	4.2	2	10.1	0.0	1951	28.0	9.05.1976	0.5	10.05.1971	
Teterow	50	1007.0	leicht bew.	ESE	22	5.8	1.5	10.2	5.4	1.8	-1	7.6	0.0	1947	28.1	7.05.1990	-1.3	2.05.1971	
Barth	7	1007.5	leicht bew.	SE	9	5.5	2.1	10.0	6.0	0.5	-2	9.7		1967	30.0	9.05.1976	-2.0	5.05.1980	
Greifswald	6	1007.9	leicht bew.	ESE	9	6.7	5.4	10.9	6.2	0.5	-2	7.4	0.0	1951	28.5	5.05.1977	-1.9	1.05.1971	
Ueckermünde	7	1008.7	leicht bew.	ESE	9	7.6	-0.3	11.6	6.2	0.9	-2	6.7	0.0	1951	29.0	5.05.1977	-2.6	9.05.1957	
Emden	12	1002.3	wolkig	SSE	24	2.9	1.8	9.5	5.2	2.8	2	8.6	0.8	1947	28.8	10.05.1976	-1.5	8.05.1957	
Oldenburg	20	1002.8	leicht bew.	SSE	4	3.0	2.2	10.9	7.1	2.2	2	11.4	4						
Bremen/Flugh.	5	1003.3	stark bew.	SSW	13	4.6	3.0	11.0	5.8	3.4	1	9.3	0.2	1890	30.1	8.05.1976	-3.5	6.05.1996	
Soltau	78	1003.9	Regen	SSE	5	5.2	2.2	11.3	5.6	4.0	2	9.3	0.0	1948	28.9	9.05.1976	-3.4	4.05.1967	
Boizenburg	46	1004.9	leicht bew.	SE	17	4.7	1.7	11.1	5.7	2.0	1	9.8	0.0	1951	28.0	9.05.1976	-2.3	9.05.1957	
Lüchow	18	1005.0	leicht bew.	SE	9	6.3	1.8	10.9	7.4	2.9	1	9.3	0.0	1955	28.2	9.05.1976	-3.5	9.05.1957	
Seehausen/Altm.	23	1006.0	leicht bew.	SE	15	4.8	1.5	11.5	5.8	-0.1	-2	10.2							
Marnitz	85	1006.0	leicht bew.	SE	18	6.0	0.6	11.5	5.4	1.0	-3	7.3	0.0	1951	28.4	9.05.1976	-3.5	1.05.1971	
Neuruppin	39	1006.9	leicht bew.	E	9	4.2	0.7	11.4	6.6	1.5	-1	8.6	0.0	1958	27.2	3.05.1966	-2.0	1.05.1962	
Neubrandenburg	80	1007.3	leicht bew.	E	9	6.4	1.8	9.9	6.3	4.2	1	7.2							
Angermünde	55	1007.5	leicht bew.	N	2	2.4	2.3	11.4	6.6	0.0	-2	6.4		1951	29.0	5.05.1977	-3.8	9.05.1957	
Lingen	26	1002.3	leicht bew.	S	11	3.5	3.2	10.6	7.2	3.1	3	7.5	4	1951	30.7	10.05.1976	-2.2	8.05.1957	
Münst.-Osn./Flugh.	53	1003.4	wolkig	SE	5	3.4	2.9	10.7	6.7	2.8	2	8.0	9						
Osnebrück	97	1003.6	bedeckt	SSE	5	3.8	3.2	10.7	6.7	2.8	2	8.9	4	1952	29.2	10.05.1976	-1.6	8.05.1957	
Diepholz	43	1003.8	leicht bew.	S	11	4.8	3.5	11.0	6.5	2.8	2	10.2	1	1952	29.4	8.05.1976	-3.0	6.05.1996	
Bad Seizuffen	139	1003.8	leicht bew.	SSW	9	4.3	3.1	10.4	5.6	3.7	3	7.5	3	1935	28.5	9.05.1976	-4.5	2.05.1935	
Hannover/Flugh.	59	1003.8	stark bew.	SSW	8	6.2	2.3	10.6	6.8	4.8	2	8.9	0.5	1936	29.0	9.05.1976	-3.2	5.05.1980	
Braunschweig	88	1004.5	stark bew.	S	9	6.1	1.6	11.1	7.2	4.5	3	10.3	0.0	1891	29.1	7.05.1900	-2.6	3.05.1941	
Gerdelegen	48	1004.5	leicht bew.	SE	17	6.6	0.5	11.4	6.4	3.3	1	9.8	0.0	1947	29.8	10.05.1976	-3.6	8.05.1957	
Magdeburg	85	1004.5	leicht bew.	SE	8	4.8	1.7	11.8	6.8	2.0	-0	9.7		1947	29.3	10.05.1976	-2.9	9.05.1957	
Potsdam	100	1006.8	leicht bew.	E	11	4.4	1.2	11.9	7.0	2.1	-0	5.6		1893	31.1	6.05.1923	-3.6	2.05.1935	
Berlin-Temp.	49	1007.1	leicht bew.	E	11	6.2	1.4	11.8	8.3	2.5	-3	6.5		1876	30.0	6.05.1923	-4.0	1.05.1886	
Lindenberg	104	1006.4	leicht bew.	E	9	5.8	1.4	11.6	6.6	4.2	3	4.3	0.0	1947	28.5	3.05.1966	-1.5	10.05.1953	
Manschnow	16	1006.4	leicht bew.	ENE	11	6.4	3.8	12.4	6.8	2.7	-1	5.2							
Düsseldorf/Flugh.	41	1003.9	leicht bew.	S	13	3.9	2.1	10.4	5.8	2.9	1	6.7	4	1970	31.6	8.05.1976	-0.6	5.05.1966	
Bocholt	24	1002.6	leicht bew.	S	11	3.2	2.4	10.6	6.4	2.4	1	10.0	0.1	1947	30.5	10.05.1976	-1.4	1.05.1962	
Essen	161	1004.2	leicht bew.	S	15	2.8	2.2	8.8	4.9	2.2	1	7.1	3	1935	29.5	10.05.1976	-1.8	7.05.1957	
Luedenscheid	392	1004.2	wolkig	WSW	5	2.1	1.4	7.0	2.7	1.3	1	5.2	8						
Kahler Asten	859	-	Schneesch.	WSW	11	0.5	-0.5	3.1	0.9	-0.8	-1	4.2	4	2	1955	24.1	9.05.1976	-4.6	8.05.1957
Bad Lippspringe	158	1004.0	bedeckt	S	5	4.7	3.4	10.8	5.6	4.1	3	7.1	2	1951	28.1	10.05.1976	-1.9	1.05.1962	
Kassel	233	975.6	Regen	S	2	4.8	3.7	9.6	5.7	4.0	1	8.0	1	1951	29.9	9.05.1976	-2.7	7.05.1979	
Göttingen	171	1004.2	stark bew.	ESE	18	5.5	1.5	10.5	5.3	3.6	2	5.2	0.0	1947	29.0	10.05.1976	-3.9	9.05.1957	
Leinefelde	356	1004.6	wolkig	ENE	5	4.1	1.0	8.2	4.1	1.6	-1	5.8	0.1	1957	27.4	9.05.1976	-3.0	8.05.1957	
Braunlage	610	1004.5	leicht bew.	ENE	2	2.9	-0.6	7.4	2.2	-0.8	-3	6.7	0.0	1936	24.4	9.05.1976	-6.1	8.05.1941	
Brocken	1153	-	leicht bew.	S	31	-0.4	-1.7	-0.2	-1.8	-1.9	-3	7.5	0.0	1951	19.8	8.05.1976	-6.8	8.05.1953	
Artern	186	1005.4	leicht bew.	W	9	3.3	1.2	12.1	6.2	0.6	-2	6.5	0.0	1954	28.9	10.05.1976	-2.6	9.05.1957	
Leipzig/Flugh.	149	1005.5	leicht bew.	E	5	4.6	2.6	10.8	6.5	2.0	-0	7.3		1951	28.2	10.05.1976	-1.0	9.05.1957	
Wittenberg	106	1005.7	wolkig	E	5	6.0	1.0	11.9	6.2	2.2	-2	6.2	0.0	1951	29.0	9.05.1976	-2.6	8.05.1957	
Oeritz	152	1005.7	leicht bew.	NNW	2	3.1	2.6	11.5	5.5	0.0	-2	6.5	0.0						
Dresden/Flugh.	232	1005.4	leicht bew.	ENE	5	4.9	1.6	10.0	5.9	2.0	-2	4.8	0.1						
Doberlug-Kir.	100	1006.0	leicht bew.	ENE	8	3.6	1.9	11.3	5.8	-0.5	-4	4.6	0.0	1951	28.9	4.05.1977	-3.3	2.05.1935	
Cottbus	70	1006.1	wolkig	W	8	4.5	2.3	11.6	6.2	2.8	1	4.1	0.0	1951	29.3	4.05.1977	-2.6	5.05.1980	
Görlitz	238	1005.2	stark bew.	NE	5	4.4	4.0	10.0	6.3	2.7	2	3.3	0.2	1951	27.7	4.05.1977	-2.2	7.05.1957	
Aachen	205	1004.2	leicht bew.	S	9	3.1	0.7	9.5	5.0	2.5	1	5.1	0.0	1891	29.4	7.05.1976	-1.3	1.05.1914	
Nuerbg.-Barw.	486	1005.0	leicht bew.	SW	5	0.6	0.0	6.7	1.8	-0.2	-1	3.7	8	Re					
Köln-Bonn/Flugh.	100	1004.1	leicht bew.	SSE	9	3.4	2.8	9.3	5.4	2.3	1	4.7	5	1958	31.3	9.05.1976	-2.		