

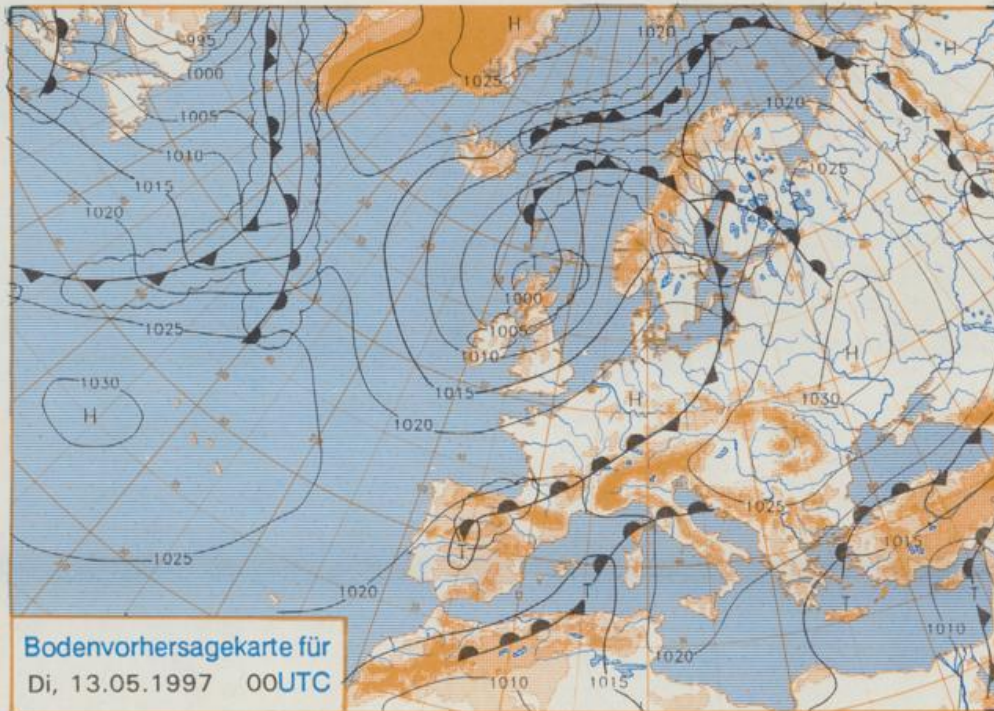
D 7311 A  
ISSN 0936-5818  
Schutzgebühr monatlich DM 30,25  
einschließlich Versandkosten,  
Einzelpreis DM 1,25  
zuzüglich Versandkosten

Druck und Verlag: Deutscher Wetterdienst  
Frankfurter Straße 135, 63067 Offenbach  
Postanschrift: 63004 (Postfach), Telefon: (0 69) 80 62-22 83  
Telex: 4152871, Telefax: (0 69) 80 62-24 84  
Postgirokonto Frankfurt: BLZ 500 100 60, Kto.-Nr. 490 31 -606  
Erscheint täglich; nur Postbezug

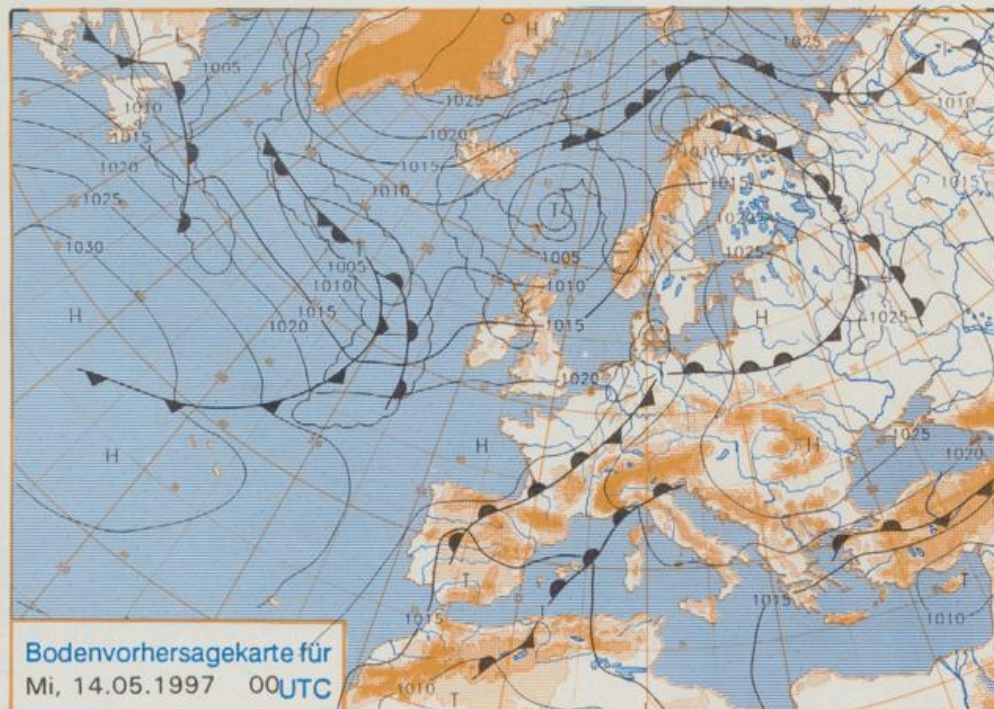
Jahrgang 1997

Sonntag, den 11. Mai

Nummer: 131



Stereographische Projektion 1 : 60 000 000 60°N



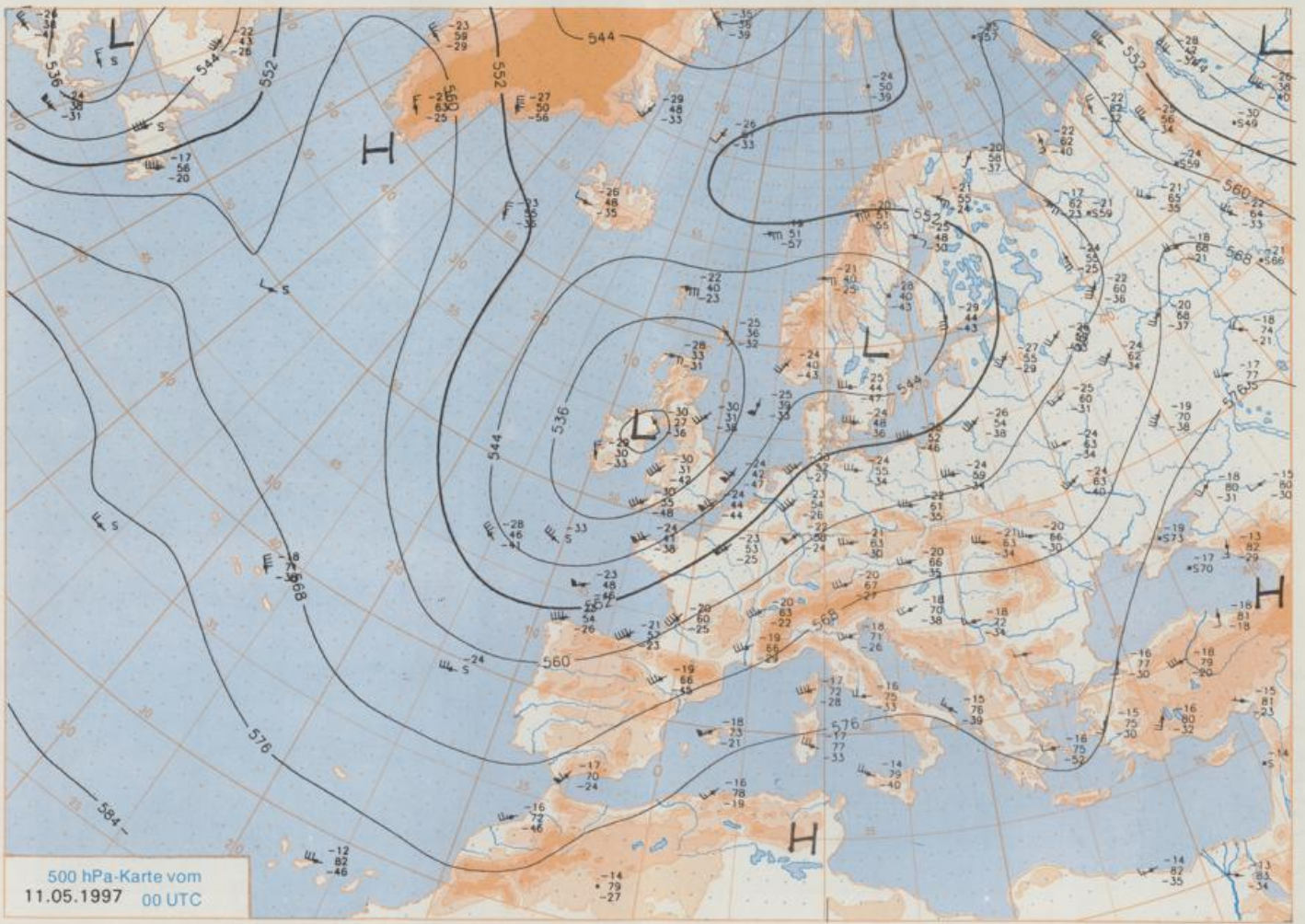
### Deutschland-Vorhersage für Dienstag, 13.05.97

Die Warmfront über Süd-  
deutschland wandert nach  
Norden. Dabei fällt der  
Druck in ihrem Bereich,  
so daß sich eine  
Tiefdruckrinne bildet.  
An der in ihr  
eingelagerten Front  
bildet sich dann eine  
Welle, die am  
Dienstag abend über  
Norddeutschland  
erwartet wird.

Ein Gebiet mit stärkerer  
Bewölkung zieht von  
Süden nach Norden.  
Dabei regnet es  
später zeitweise  
etwas. In den  
Gebieten südlich der  
Front kommen im  
Laufe des Tages  
starke Quellwolken  
auf, und es entladen  
sich einzelne  
Schauer und  
Gewitter. Nach  
Frühtemperaturen  
um 10 Grad  
erreichen die  
Tageshöchst-  
temperaturen  
nördlich der  
Front Werte  
um 20 Grad,  
südlich von ihr  
um 25 Grad.  
Der Wind ist,  
von Schauer-  
und Gewitterböen  
abgesehen,  
meist nur  
schwach.

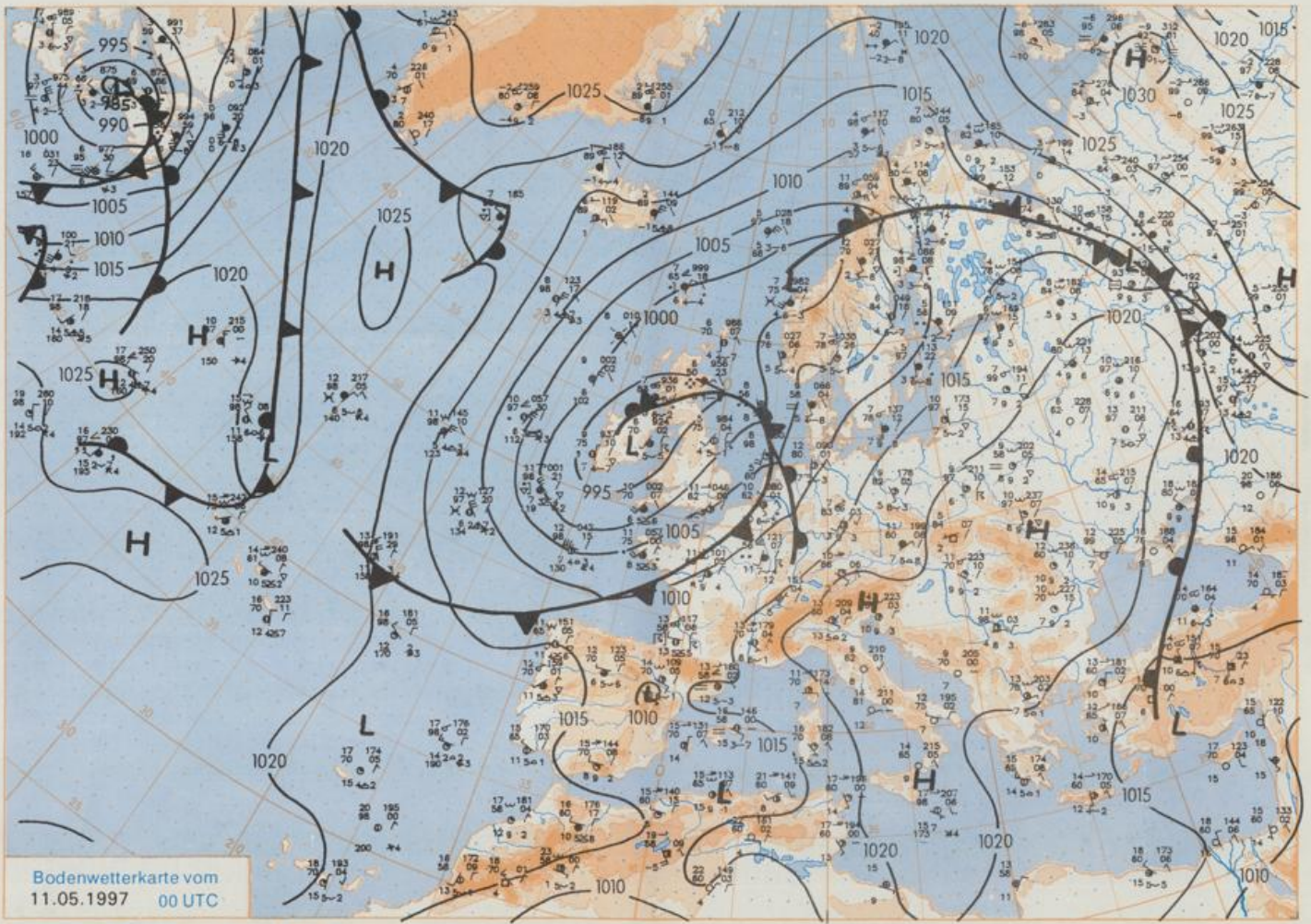
### Weitere Aussichten für Mittwoch, 14.05.97

Noch wolkelig,  
abnehmende  
Niederschlags-  
neigung. Leichter  
Temperaturanstieg.



500 hPa-Karte vom  
11.05.1997 00 UTC

Stereographische Projektion 1 : 30 000 000 60°N



Stereographische Projektion 1 : 30 000 000 60°N

Wettermeldungen von Sonntag, dem 11. Mai 1997 06 UTC

Station	Bar.-höhe (m)	Luftdr. red.NN (hPa)	Wetter	Deutschland										Extremwerte der Lufttemperatur					
				Wind		Temperaturen (Grad C)			Sonne		RR 24h mm	Schnee höhe cm	in der Dekade vom 11.05.		bis 20.05.				
				km/h	Luft 2 m	Tau-punkt	Max	Vorgt	Mittel Min	Nacht 2 m			Vort.	Std.	Tmax Datum	Tmin Datum			
Heigoland	8	1007.6	Regen	S	28	8.9	7.7	11.2	9.5	8.5	8	7.4	0.0	1952	21.0	15.05.1992	2.7	17.05.1963	
List / Sylt	29	1007.5	Regen	SSW	31	11.3	8.6	11.6	9.6	9.8	8	8.6	0.4	1937	24.8	12.05.1971	1.3	16.05.1941	
Leck	17	1008.6	wolkig	SSW	22	12.0	8.3	12.5	9.7	7.9	5	9.9	0.0	1974	26.2	15.05.1992	-2.7	11.05.1978	
Husum	37	1009.0	leicht bew.	S	26	11.7	8.5	13.0	9.1	7.6	6	7.6	0.0						
Schleswig	48	1009.6	leicht bew.	SSW	13	11.4	7.8	13.3	9.2	7.8	5	2.7	0.5	1947	27.4	19.05.1953	-0.5	11.05.1978	
Kiel	31	1010.3	leicht bew.	SSW	8	11.3	7.1	13.6	8.8	7.9	7	4.6	6	1940	28.5	14.05.1943	-1.4	11.05.1941	
Westermarkd.	9	1010.6	bedeckt	SSE	15	10.1	10.0	12.3	9.0	6.5	6	7.9	6						
Arkona	42	1013.7	leicht bew.	S	28	9.7	7.3	13.8	10.0	7.5	6	8.0	2	1951	26.4	17.05.1971	0.8	11.05.1978	
Norderney	16	1007.6	wolkig	S	18	10.9	9.5	12.8	10.6	10.7	10	5.5	2	1947	27.4	14.05.1947	3.0	12.05.1978	
Bremerhaven	11	1009.0	leicht bew.	S	15	12.6	8.5	13.8	10.9	10.7	9	4.8	0.2	1949	28.8	15.05.1992	2.0	11.05.1978	
Cuxhaven	12	1009.1	wolkig	S	17	11.3	8.1	12.9	10.0	9.6	8	4.3	6	1946	27.1	16.05.1979	1.3	16.05.1946	
Hamburg/Flugh.	15	1010.4	wolkig	SSE	13	12.0	7.8	15.0	10.7	9.3	6	5.1	0.5	1891	30.4	13.05.1945	-4.8	11.05.1938	
Lübeck	15	1011.3	stark bew.	SSE	17	11.0	7.4	16.2	11.0	7.8	6	7.0	2	1890	30.4	12.05.1907	-2.0	11.05.1941	
Boltenhagen	17	1011.6	stark bew.	S	22	10.2	7.1	15.1	10.5	8.1	6	7.9	2	1951	27.8	17.05.1971	0.1	11.05.1957	
Schwerin	68	1012.1	bedeckt	SSE	11	9.5	6.9	15.1	10.8	8.5	7	5.9	2	1947	28.8	14.05.1985	-1.0	11.05.1978	
Warnemünde	10	1011.9	stark bew.	S	18	10.4	6.1	15.6	11.3	8.9	7	7.8	0.1	1951	29.0	17.05.1971	0.0	12.05.1978	
Teterow	50	1013.1		SSE	30	10.3	7.5	15.7	10.1	6.9	5	9.3	0.2	1947	29.6	17.05.1971	-3.0	12.05.1978	
Barth	7	1012.6	leicht bew.	SSE	13	9.5	7.3	15.0	10.1	6.4	5	7.6	1	1967	31.7	17.05.1971	-3.6	12.05.1978	
Greifswald	6	1013.9	leicht bew.	S	15	10.4	6.4	16.0	10.0	6.8	4	9.1	0.6	1951	30.1	17.05.1971	-1.8	12.05.1978	
Uckermark	7	1015.6	leicht bew.	S	13	10.5	6.6	16.5	11.9	7.5	6	9.6	0.0	1951	30.7	17.05.1971	-3.4	12.05.1978	
Emden	12	1008.1	stark bew.	S	21	11.2	10.1	14.3	11.6	10.7	10	4.2	2	1947	29.4	13.05.1969	0.9	15.05.1977	
Oldenburger	20	1008.4	leicht bew.	S	17	13.0	8.0	15.5	12.2	11.4	9	5.7	0.4						
Bremen/Flugh.	5	1009.9	leicht bew.	S	18	12.7	9.1	16.1	11.4	9.5	7	5.0	0.0	1890	30.5	12.05.1907	-2.5	11.05.1938	
Sothau	78	1011.2	stark bew.	S	13	11.2	7.4	15.8	10.8	8.8	7	5.2	3	1948	29.5	13.05.1969	-2.3	11.05.1978	
Boizenburg	46	1012.2	stark bew.	SSE	11	10.8	7.5	15.8	10.2	8.4	6	5.0	2	1951	28.8	20.05.1993	-0.6	12.05.1978	
Lüchow	18	1012.7	stark bew.	SSE	9	10.5	7.4	16.2	11.5	8.3	6	8.5	0.2	1955	29.7	14.05.1969	-3.3	11.05.1978	
Seehausen/Altm.	23	1013.6	Schauer	SSE	15	9.8	6.3	16.3	10.2	7.5	6	9.5	0.7						
Mernitz	85	1013.0	stark bew.	S	13	10.3	5.5	15.2	10.8	8.4	6	7.4	0.8	1951	30.6	17.05.1971	-3.7	12.05.1978	
Neuruppin	39	1014.6	wolkig	SSE	15	10.0	6.1	16.5	11.4	8.7	6	7.1	0.0	1958	30.4	17.05.1971	-2.3	11.05.1978	
Neubrandenburg	80	1014.4	leicht bew.	S	21	10.3	7.6	15.3	11.7	7.8	7	10.0	0.5						
Angermünde	55	1015.6	leicht bew.	S	9	9.7	6.8	15.8	11.0	6.6	4	8.7	3	1951	33.5	18.05.1971	-5.1	12.05.1978	
Lingen	26	1008.4	leicht bew.	S	15	12.9	9.5	16.1	11.7	11.5	9	5.1	2	1951	31.1	15.05.1992	-0.8	11.05.1953	
Münst.-Osn./Flugh.	53	1009.7	wolkig	S	9	12.2	8.6	16.1	12.2	11.1	10	6.0	2						
Osnabrück	97	1009.9	leicht bew.	S	13	12.7	8.9	15.8	11.0	11.5	10	4.5	2	1952	29.3	13.05.1969	0.1	11.05.1953	
Diepholz	43	1010.1	leicht bew.	S	13	12.5	8.7	15.6	11.3	10.5	7	5.1	0.8	1952	30.0	15.05.1992	-1.0	15.05.1995	
Bad Salzungen	139	1011.2	wolkig	S	9	11.6	8.0	15.3	11.4	10.1	8	5.2	0.6	1935	30.7	13.05.1969	-1.5	11.05.1938	
Hannover/Flugh.	59	1011.1	wolkig	S	17	12.1	6.1	15.9	11.9	11.0	8	7.3	0.2	1936	30.3	14.05.1943	-2.2	11.05.1978	
Braunschweig	88	1012.1	leicht bew.	SSE	11	10.7	6.2	15.3	11.7	9.1	7	9.1	2	1891	31.8	12.05.1907	-1.8	11.05.1978	
Gardelegen	48	1012.9	Schauer	S	13	10.2	6.6	15.8	10.0	7.5	6	9.5	3	1947	31.0	17.05.1971	-3.7	12.05.1978	
Magdeburg	85	1013.8	stark bew.	SSE	11	9.6	7.0	16.3	11.6	7.0	5	8.4	0.1	1947	30.7	14.05.1969	-2.8	11.05.1978	
Potsdam	100	1015.3	leicht bew.	SSE	18	10.4	5.9	17.6	11.0	7.8	6	7.7	0.0	1893	32.5	18.05.1971	-2.6	11.05.1978	
Berlin-Temp.	49	1015.9	leicht bew.	SSE	11	9.9	5.9	16.8	11.8	7.8	6	6.7	0.1	1876	32.4	18.05.1888	-1.6	11.05.1978	
Lindenberg	104	1016.3	leicht bew.	SE	8	9.7	6.7	16.2	11.5	7.0	5	9.2	0.1	1947	33.3	18.05.1971	-2.4	12.05.1978	
Manschnow	16	1016.0	leicht bew.	SE	9	9.8	7.2	16.2	11.0	6.8	3	9.0	3						
Düsseldorf/Flugh.	41	1009.8	stark bew.	S	18	13.6	9.9	16.9	13.4	11.8	11	5.9	0.1	1970	31.3	15.05.1992	1.1	19.05.1995	
Bocholt	24	1008.5	leicht bew.	S	17	12.6	9.5	15.8	13.0	11.2	10	6.4	1	1947	31.2	15.05.1992	-3.1	11.05.1953	
Essen	181	1010.4	wolkig	S	24	12.4	9.4	15.7	12.2	10.7	10	5.8	0.5	1935	29.8	15.05.1992	-1.4	16.05.1941	
Luedenscheid	392	1011.0	Regen	SSW	11	10.7	8.4	13.8	10.4	9.7	8	5.0	6						
Kahler Asten	859	-	Regen	SSW	24	6.6	6.5	10.2	6.0	6.0	5	2.1	3	1955	25.5	14.05.1969	-3.1	11.05.1978	
Bad Lippspringe	158	1011.5	stark bew.	S	11	12.4	7.2	15.9	10.9	10.8	9	5.1	2	1951	30.1	13.05.1969	-1.6	11.05.1953	
Kassel	233	1012.9	Regen	SSW	9	10.3	6.6	15.6	10.2	8.3	4	7.5	0.2	1951	30.0	14.05.1969	-0.8	11.05.1953	
Göttingen	171	1013.5	stark bew.	S	13	12.3	6.7	16.0	10.6	7.8	5	7.8	1	1947	30.3	13.05.1969	-2.6	12.05.1951	
Leinefelde	356	1014.0	Regen	SSW	4	9.5	5.5	14.1	9.6	6.8	2	6.6	0.1	1957	28.7	13.05.1969	-2.4	12.05.1978	
Braunlage	610	1014.5	leicht bew.	uml	2	6.3	4.8	11.5	6.8	5.1	3	4.1	0.5	1936	28.1	19.05.1969	-3.9	11.05.1978	
Brocken	1153	-	wolkig	SSW	59	4.7	3.4	5.3	2.6	1.4	3	5.2	1	1954	22.3	14.05.1969	-8.7	11.05.1978	
Artern	166	1015.1	wolkig	still	15	9.2	6.3	16.1	10.8	6.0	4	5.9	0.3	Re	1951	30.6	17.05.1971	-1.9	11.05.1978
Leipzig/Flugh.	149	1015.2	stark bew.	S	15	10.7	7.2	15.5	11.4	7.8	4	7.1	1	1951	30.9	20.05.1993	-2.4	11.05.1978	
Wittenberg	106	1015.6	stark bew.	ESE	8	9.7	5.3	17.1	11.4	6.4	4	7.8	0.0	1951	30.9	20.05.1993	-2.4	11.05.1978	
Oschatz	152	1016.1	leicht bew.	S	8	10.9	7.1	16.2	10.9	5.5	3	8.8	0.0						
Dresden/Flugh.	232	1016.5	leicht bew.	SSE	17	13.2	6.2	16.9	12.2	8.7	5	10.0		1917	31.7	13.05.1945	-3.4	11.05.1978	
Dortmug-Kir.	100	1016.4	leicht bew.	S	15	9.8	6.6	16.1	10.2	6.2	2	9.5	0.5	1951	31.4	18.05.1971	-2.5	20.05.1992	
Cottbus	70	1016.5	wolkig	S	9	13.1	6.4	17.0	11.2	6.2	2	10.0	0.6	1951	33.3	18.05.1971	-2.9	11.05.1978	
Görlitz	238	1017.6	leicht bew.	S	18	12.7	6.8	15.6	10.7	7.1	4	9.1	0.4	1951	30.0	18.05.1971	-2.6	11.05.1978	
Aachen	205	1009.3	stark bew.	SSW	22	13.1	9.2	15.8	12.8	11.5	10	7.9	0.2	1891	32.1	13.05.1969	-1.0	12.05.1941	
Nuerbg.-Barw.	486	1011.0	stark bew.	S	18	10.1	8.7	12.7	9.6	9.6	9	5.7	1						
Köln-Bonn/Flugh.	100	1010.8	stark bew.	E	9	12.7	9.1	16.9	12.8	10.8	10	4.4	2	1958	31.6	13.05.1969	-1.2	14.05.1976	
Bendorf	129	1011.9	stark bew.	SE	8	12.6	10.6	16.5	12.4	10.8	11	2.6	0.1	1951	31.7	13.05.1969	0.9	12.05.1955	
Bad Marienberg	555	1012.7	stark bew.	S	13	9.1	7.6	12.2	9.0	7.8	6	4.0	0.5	1963	26.1	15.05.1992	-0.3	20.05.1965	
Gießen	195	1013.9	stark bew.	ESE	5	10.5	9.0	15.9	11.8	10.2	9	4.2	2	1939	31.4	19.05.1953	-2.4	13.05.1941	
Bad Hersfeld	272	1014.6	stark bew.	N	2	8.4	4.4	14.3	10.0	6.2	4	4.0	1	1949	31.3	19.05.1953	-1.7	15.05.1995	
Wasserkuppe	925	-	stark bew.	S	41	8.4	4.2	11.6	6.1	6.5	5	5.8	0.2	1936	24.6	14.05.1969	-4.6	11.05.1978	
Meiningen	453	1016.1	stark bew.	S	11	7.2	5.1	13.6	9.2	5.2	4	4.8	0.1	1979	26.1	15.05.1992	-1.7	15.05.1995	
Schmücke	948	-	Schauer	S	13														