

Amtsblatt des Deutschen Wetterdienstes

D 7311 A
ISSN 0936-5818

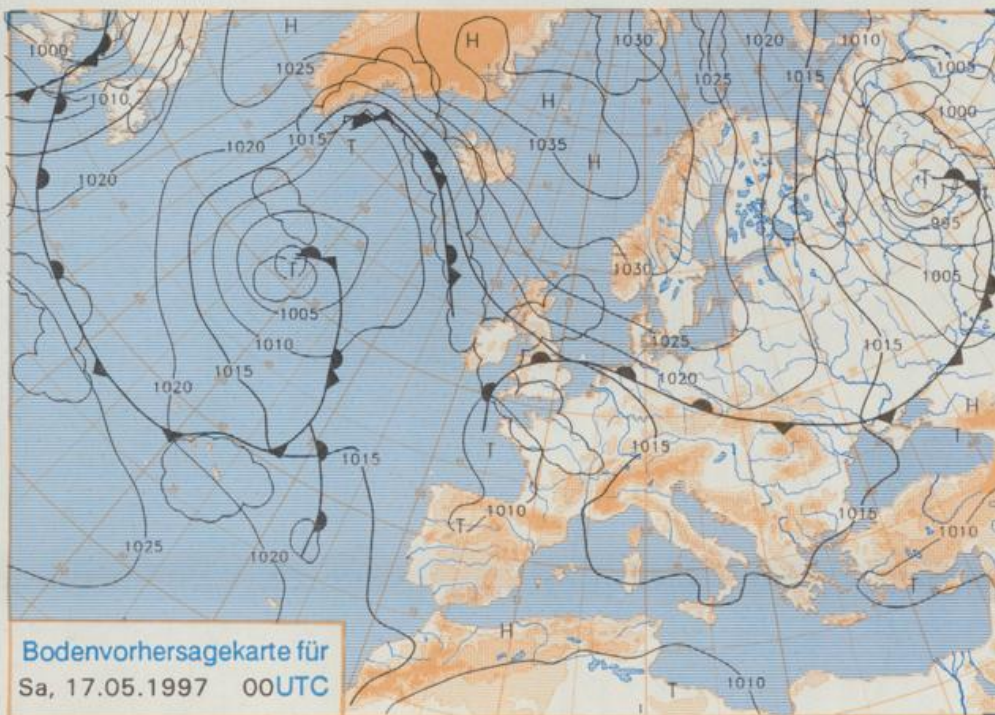
Schutzgebühr monatlich DM 30,25
einschließlich Versandkosten,
Einzelpreis DM 1,25
zuzüglich Versandkosten

Druck und Verlag: Deutscher Wetterdienst
Frankfurter Straße 135, 63067 Offenbach
Postanschrift: 63004 (Postfach), Telefon: (0 69) 80 62-22 83
Telefax: 4152871, Telefax: (0 69) 80 62-24 84
Postgirokonto Frankfurt: BLZ 500 100 60, Kto.-Nr. 490 31 -606
Erscheint täglich; nur Postbezug

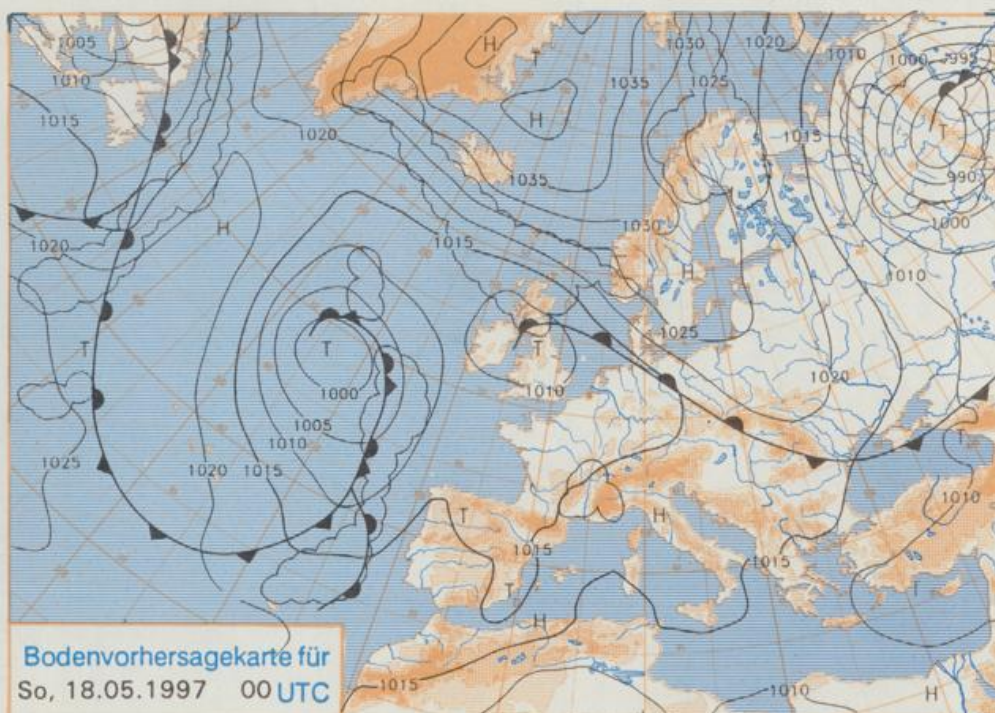
Jahrgang 1997

Donnerstag, den 15. Mai

Nummer: 135



Stereographische Projektion 1 : 60 000 000 60°N



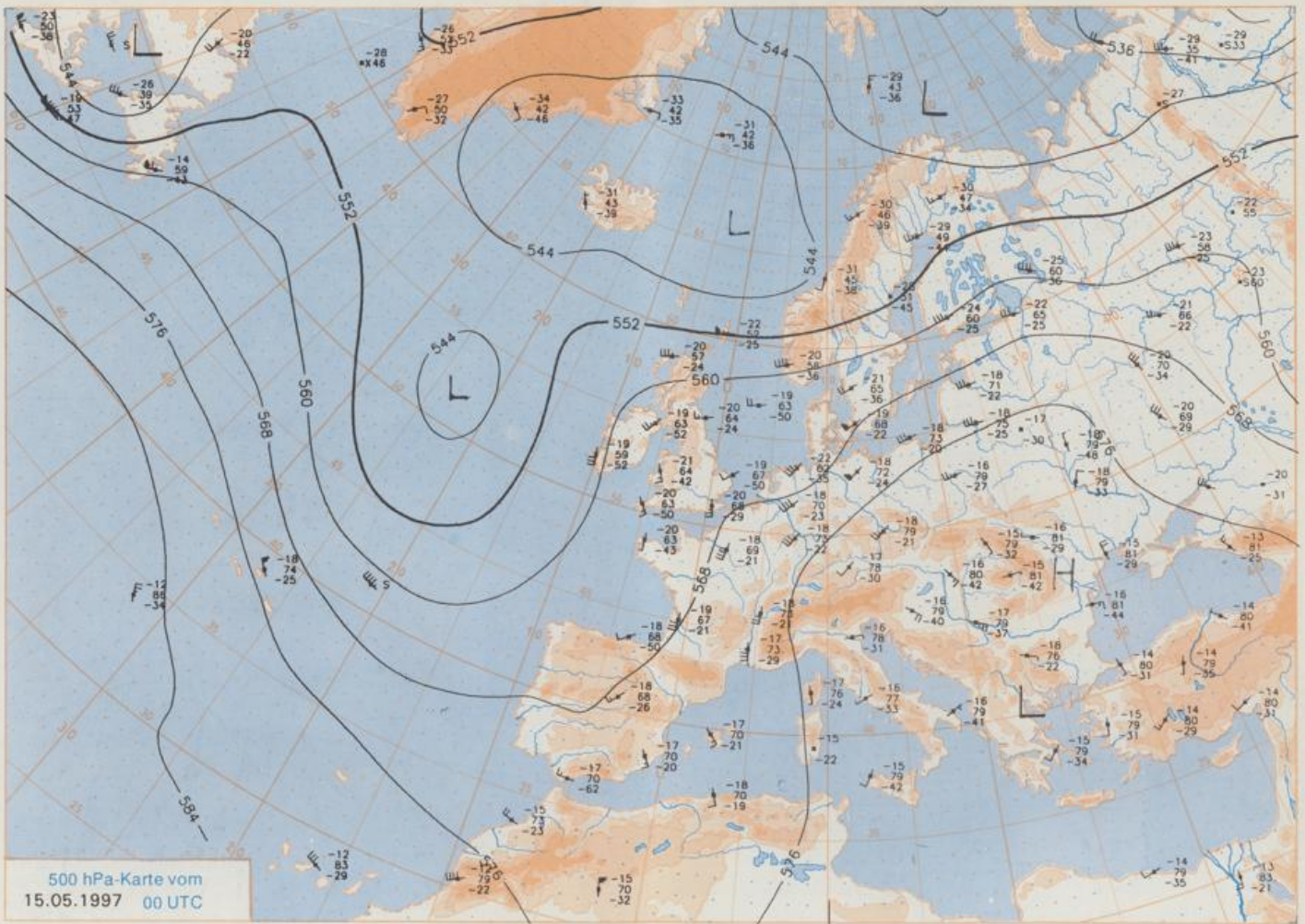
Deutschland-Vorhersage für Samstag, 17.05.97

Zwischen hohem Druck, der sich vom Nordmeer über Skandinavien nach Südosten erstreckt, und tiefem Druck über Frankreich kommt eine Luftmassengrenze über dem nördlichen Deutschland nur wenig nordostwärts voran. Sie trennt warme, zu örtlicher Gewitterbildung neigende Luftmassen von kühlerer Luft im nordöstlichen Deutschland.

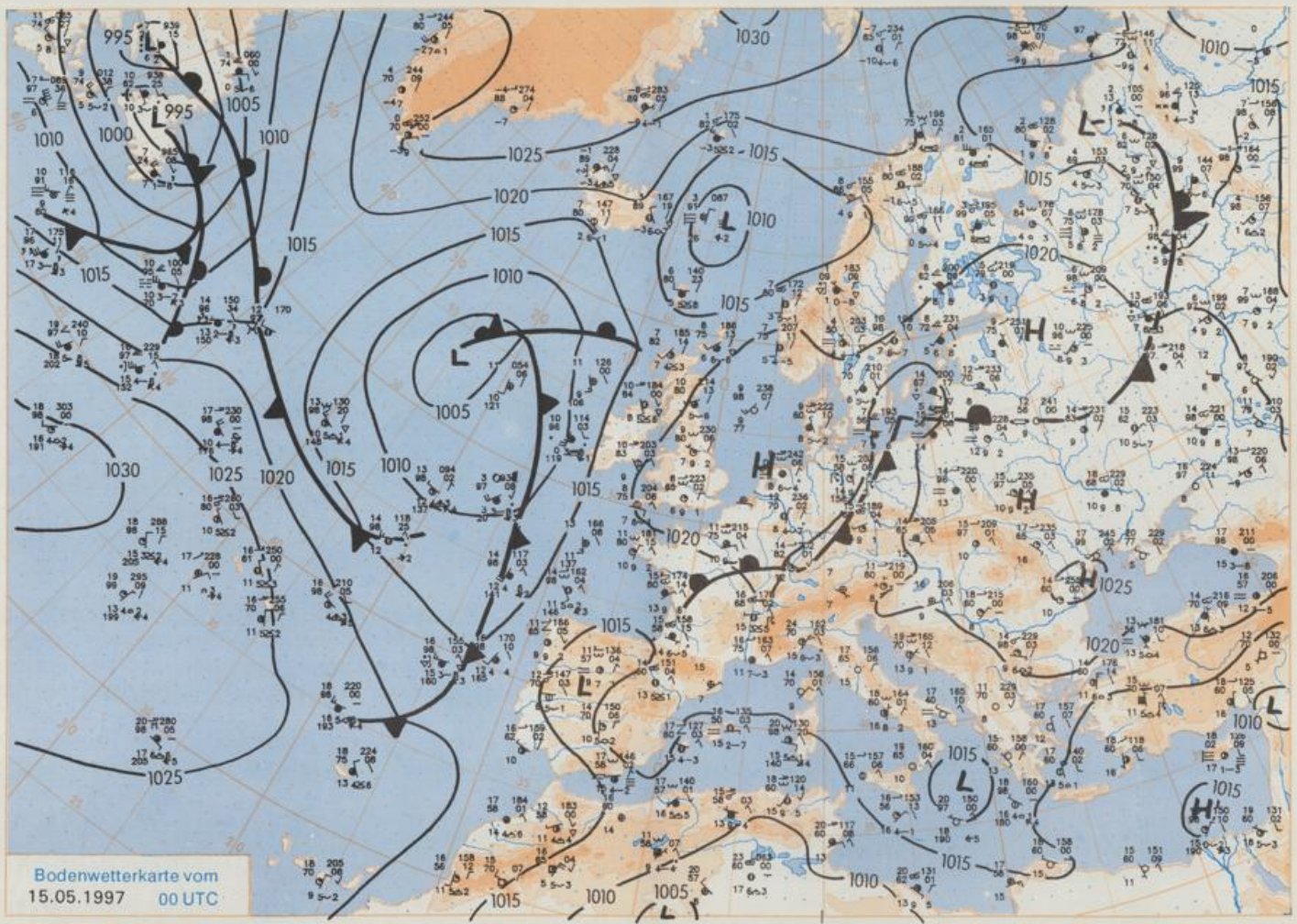
Am Samstag scheint meist die Sonne, nur gelegentlich ist es wolkgig. Vereinzelt bilden sich über dem Westen und Süden, vorzugsweise über dem Bergland, einzelne Gewitter. Die Tageshöchsttemperaturen liegen in Schleswig-Holstein und Mecklenburg-Vorpommern zwischen 18 und 23 °C sonst zwischen 25 und 30 °C, örtlich noch etwas darüber. Der Wind weht im Norden und Osten aus östlicher, sonst aus süd- bis südwestlicher Richtung.

Weitere Aussichten für Sonntag, 18.05.97

Es bleibt sommerlich warm. Vor allem im Westen und Süden sind einzelne Gewitter möglich.



Stereographische Projektion 1 : 30 000 000 60°N



Wettermeldungen von Donnerstag, dem 15. Mai 1997 06 UTC

Station	Bar.-höhe (m)	Luftdr. red.NN (hPa)	Wetter	Deutschland										Extremwerte der Lufttemperatur der Dekade vom 11.05. bis 20.05.					
				Wind		Temperaturen (Grad C)			Sonne Vort. Std.	RR 24h mm	Schnee Höhe cm	seit	in	Tmax Datum	Tmin Datum				
				km/h	Luft 2 m	Tau-punkt	Max Vortag	Mittel Min 2 m								Nacht 5 cm	Re	Re	
Helgoland	8	1024.4	wolkig	NNW	18	9.6	8.0	13.1	10.8	8.8	9	0.1	0.6	1952	21.0	15.05.1992	2.7	17.05.1963	
Lst / Sylt	29	1024.2	wolkig	N	22	10.0	8.6	15.2	11.5	9.2	9	0.2	2	1937	24.8	12.05.1971	1.3	16.05.1941	
Lack	17	1023.7	wolkig	NNE	18	11.2	7.6	16.0	13.6	9.7	9	0.8	0.7	1974	26.2	15.05.1992	-2.7	11.05.1978	
Husum	37	1023.2	leicht bew.	N	18	9.4	7.9	16.1	13.6	8.8	8	0.5	7						
Schleswig	48	1023.2	leicht bew.	NNE	21	10.5	9.2	16.1	14.4	9.6	10	0.3	12	1947	27.4	19.05.1953	-0.5	11.05.1978	
Kiel	31	1022.6	Regen	NNW	11	11.3	10.6	17.6	13.2	11.3	11	0.4	5	1940	28.5	14.05.1943	-1.4	11.05.1941	
Westermarckf.	9	1022.7	Regen	WNW	4	10.6	10.6	17.3	12.2	10.5	11	1.8	8						
Arkona	42	1022.4	Regen	NNE	13	8.6	8.2	14.9	10.0	7.7	7	3.6	9	1951	26.4	17.05.1971	0.8	11.05.1978	
Norderney	16	1024.2	wolkig	N	28	10.0	9.2	13.7	11.0	9.7	9	0.1	3	1947	27.4	14.05.1947	3.0	12.05.1978	
Bremerhaven	11	1023.4	leicht bew.	N	17	11.4	8.6	15.1	13.0	10.5	10	0.1	1	1949	28.8	15.05.1992	2.0	11.05.1978	
Cuxhaven	12	1024.3	stark bew.	NW	18	11.3	8.7	14.7	13.3	10.2	10	0.1	4	1946	27.1	16.05.1979	1.3	16.05.1946	
Hamburg/Flugh.	15	1022.4	stark bew.	NW	9	12.1	10.2	18.8	15.8	11.0	11	2.7	5	1891	30.4	13.05.1945	-4.8	11.05.1938	
Lübeck	15	1022.0	Sprühregen	NW	5	12.9	12.4	22.2	16.6	12.3	12	4.2	7	1890	30.4	12.05.1907	-2.0	11.05.1941	
Boitenhagen	17	1021.8	Regen	N	15	11.0	10.9	16.0	13.2	10.9	11	5.4	6	1951	27.8	17.05.1971	0.1	11.05.1957	
Schwarin	68	1021.6	stark bew.	NW	2	12.5	12.1	23.9	17.0	12.4	13	5.0	4	1947	28.8	14.05.1985	-1.0	11.05.1978	
Warmemünde	10	1022.1	Regen	NE	2	10.3	9.5	19.2	12.6	10.0	10	4.8	13	1951	29.0	17.05.1971	0.0	12.05.1978	
Teterow	50	1021.5	bedeckt	NW	9	11.6	11.5	24.6	16.6	11.2	11	6.0	4	1947	29.6	17.05.1971	-3.0	12.05.1978	
Barth	7	1021.8	Regen	NNW	8	10.7	10.1	20.0	13.3	9.5	9	3.2	15	1967	31.7	17.05.1971	-3.6	12.05.1978	
Greifswald	6	1021.0	stark bew.	NNE	8	12.0	11.2	24.5	16.7	10.7	10	5.3	6	1951	30.1	17.05.1971	-1.8	12.05.1978	
Ueckermünde	7	1022.1	wolkig	NNE	9	12.9	12.3	25.9	17.9	12.9	12	6.6	5	1951	30.7	17.05.1971	-3.4	12.05.1978	
Emden	12	1024.5	leicht bew.	WNW	9	10.4	9.0	14.2	12.0	9.5	8	0.1	3	1947	29.4	13.05.1969	0.9	15.05.1977	
Odenburg	20	1023.5	leicht bew.	W	4	10.6	7.6	15.6	12.6	9.1	7	0.9	0.9						
Bremen/Flugh.	5	1023.7	leicht bew.	WNW	9	10.7	9.0	19.2	14.1	9.2	8	3.2	3	1890	30.5	12.05.1907	-2.5	11.05.1938	
Soiata	78	1023.0	bedeckt	NW	8	10.2	8.4	21.8	17.2	9.6	9	6.9	0.2	1948	29.5	13.05.1969	-2.3	11.05.1978	
Boizenburg	46	1022.6	bedeckt	WNW	11	11.1	11.1	23.3	16.9	11.0	11	7.1	1	1951	28.8	20.05.1993	-0.6	12.05.1978	
Lüchow	18	1022.2	stark bew.	W	9	11.9	11.5	25.2	18.5	11.8	12	5.8	0.8	1955	29.7	14.05.1969	-3.3	11.05.1978	
Saehausen/Altm.	23	1022.0	bedeckt	WNW	17	13.2	12.5	26.8	18.3	13.2	13	6.2	8						
Marnitz	85	1021.4	stark bew.	W	13	14.7	13.8	25.5	17.7	14.2	11	7.3	3	1951	30.6	17.05.1971	-3.7	12.05.1978	
Neuruppin	39	1021.2	stark bew.	N	4	15.2	14.3	25.4	18.0	14.5	14	6.8	10	1958	30.4	17.05.1971	-2.3	11.05.1978	
Neubrandenburg	80	1021.6	stark bew.	NNE	2	12.9	12.6	24.9	18.1	12.7	13	6.4	0.5						
Angermünde	55	1020.7	Schauer	SW	4	15.1	15.1	25.1	17.7	13.7	12	9.4	10	1951	33.5	18.05.1971	-5.1	12.05.1978	
Lingen	26	1024.2	leicht bew.	N	8	9.5	9.2	14.8	12.1	8.5	8	0.1	2	1951	31.1	15.05.1992	-0.8	11.05.1953	
Münst.-Osn./Flugh.	53	1024.7	wolkig	N	5	8.3	8.2	19.7	13.5	7.5	5	3.2	3						
Osnabrück	97	1024.7	Nebel	WSW	4	8.0	7.9	20.0	13.5	7.0	4	3.2	5	1952	29.3	13.05.1969	0.1	11.05.1953	
Diepholz	43	1024.6	leicht bew.	NW	8	9.4	8.0	20.0	13.7	6.4	4	2.6	3	1952	30.0	15.05.1992	-1.0	15.05.1995	
Bad Salzuflen	139	1024.1	leicht bew.	NW	4	9.2	8.0	22.2	15.7	7.3	6	6.4	0.0	1935	30.7	13.05.1969	-1.5	11.05.1938	
Hannover/Flugh.	59	1023.2	leicht bew.	W	11	9.8	8.1	22.7	17.4	8.6	7	7.0	0.4	1936	30.3	14.05.1943	-2.2	11.05.1978	
Braunschweig	88	1022.8	wolkig	WNW	9	10.0	7.7	25.0	18.9	10.0	9	7.0	0.8	1891	31.8	12.05.1907	-1.8	11.05.1978	
Gardelegen	48	1021.8	stark bew.	W	11	12.3	10.5	25.7	18.4	12.2	13	6.1	0.1	1947	31.0	17.05.1971	-3.7	12.05.1978	
Magdeburg	85	1022.2	wolkig	NW	9	12.7	11.5	27.8	18.5	12.3	12	7.0	4	1947	30.7	14.05.1969	-2.8	11.05.1978	
Potsdam	100	1021.1	Nebel	WSW	5	14.9	14.9	28.6	20.0	13.8	12	9.5	4	1893	32.5	18.05.1971	-2.6	11.05.1978	
Berlin-Temp.	49	1020.5	nach Gewitt	SE	5	15.8	15.0	27.9	19.9	14.2	11	10.6	2	1876	32.4	19.05.1888	-1.6	11.05.1978	
Lindenberg	104	1020.8	Gewitter	NW	8	15.4	15.2	26.9	20.8	14.0	12	10.3	4	1947	33.3	18.05.1971	-2.4	12.05.1978	
Manschnow	16	1019.7	Gewitter	N	4	15.5	15.2	26.5	19.5	14.6	14	11.1	3						
Düsseldorf/Flugh.	41	1023.7	wolkig	NNE	11	9.5	8.4	17.9	13.5	6.5	4	3.2	0.0	1970	31.3	15.05.1992	1.1	19.05.1995	
Bocholt	24	1024.4	bedeckt	E	8	8.3	8.2	13.6	11.1	4.9	4	0.2	0.2	1947	31.2	15.05.1992	-3.1	11.05.1953	
Essen	161	1024.2	wolkig	ENE	13	9.0	7.9	18.7	13.2	8.2	6	3.2	0.0	1935	29.8	15.05.1992	-1.4	16.05.1941	
Luedenscheid	392	1023.6	leicht bew.	E	13	7.8	6.9	20.2	13.2	6.5	5	5.7	0.0						
Kahler Asten	859	-	leicht bew.	NE	17	5.9	5.5	19.8	11.9	5.0	5	4.3	0.0	1955	25.5	14.05.1969	-3.1	11.05.1978	
Bad Lippspringe	158	1023.8	leicht bew.	E	2	9.4	8.9	22.9	15.8	6.6	5	0.1	0.1	1951	30.1	13.05.1969	-1.6	11.05.1953	
Kessel	233	1022.9	stark bew.	N	11	10.5	8.4	24.5	17.2	10.1	9	7.0	2	1951	30.0	14.05.1969	-0.8	11.05.1953	
Göttingen	171	1023.5	wolkig	NNW	13	11.4	8.6	25.8	18.3	11.4	12	7.8	0.0	1947	30.3	13.05.1969	-2.6	12.05.1953	
Leinefelde	356	1022.8	stark bew.	NNW	13	10.4	9.2	24.5	17.6	10.2	11	6.9	0.2	1957	28.7	13.05.1969	-2.4	12.05.1978	
Braunlage	610	1021.3	bedeckt	NW	2	11.8	10.3	22.3	16.2	11.2	10	8.2	0.0	1936	28.1	19.05.1963	-3.9	11.05.1978	
Brocken	1153	-	in Wolken	SSW	21	9.5	9.5	16.1	12.0	9.3	9	7.5	5	Re	1951	22.3	14.05.1969	-8.7	11.05.1978
Artern	166	1022.0	leicht bew.	NW	9	13.1	12.4	27.7	19.8	12.8	12	9.6	2	1954	30.6	17.05.1971	-1.9	11.05.1978	
Leipzig/Flugh.	149	1021.3	stark bew.	NNW	18	13.9	13.1	27.5	20.0	13.7	12	10.4	3	1951	30.6	17.05.1971	-2.6	11.05.1978	
Wittenberg	106	1021.1	nach Gewitt	WNW	11	14.9	14.6	28.8	19.9	13.3	12	10.4	5	1951	30.9	20.05.1993	-2.4	11.05.1978	
Oschatz	152	1020.4	leicht bew.	N	9	15.7	15.0	28.6	19.4	12.7	11	10.9	3						
Dresden/Flugh.	232	1021.0	wolkig	NW	5	14.6	14.2	27.3	21.7	13.5	12	11.4	0.0	1917	31.7	13.05.1945	-3.4	11.05.1978	
Doberlug-Kir.	100	1020.8	leicht bew.	NNE	4	14.4	13.4	28.4	20.1	11.7	10	11.1	5	1951	31.4	18.05.1971	-2.5	20.05.1952	
Cottbus	70	1020.5	leicht bew.	NW	8	15.5	14.8	28.5	21.0	13.7	12	12.9	3	1951	33.3	18.05.1971	-2.9	11.05.1978	
Görlitz	238	1019.3	leicht bew.	WNW	4	17.0	16.5	26.4	20.2	13.9	11	12.9	0.0	1951	30.0	18.05.1971	-2.6	11.05.1978	
Aachen	205	1022.7	wolkig	NE	5	9.8	9.3	16.5	11.3	8.8	7	0.2	1	1891					