WETTERKARTE

Amtsblatt des Deutschen Wetterdienstes

D 7311 A
ISSN 0936-5818
Schutzgebühr monatlich DM 30,25
einschließlich Versandkosten,
Einzelpreis DM 1,25
zuzüglich Versandkosten

Druck und Verlag: Deutscher Wetterdienst
Frankfurter Straße 135, 63067 Offenbach
Postanschrift: 63004 (Postfach), Telefon: (0 69) 80 62-22 83
Telex: 4152871, Telefax: (0 69) 80 62-24 84
Postgirokonto Frankfurt: BLZ 500 100 60, Kto.-Nr. 490 31-606
Erscheint täglich; nur Postbezug

Jahrgang 1997 Sonntag, den 18. Mai **Nummer:** 138

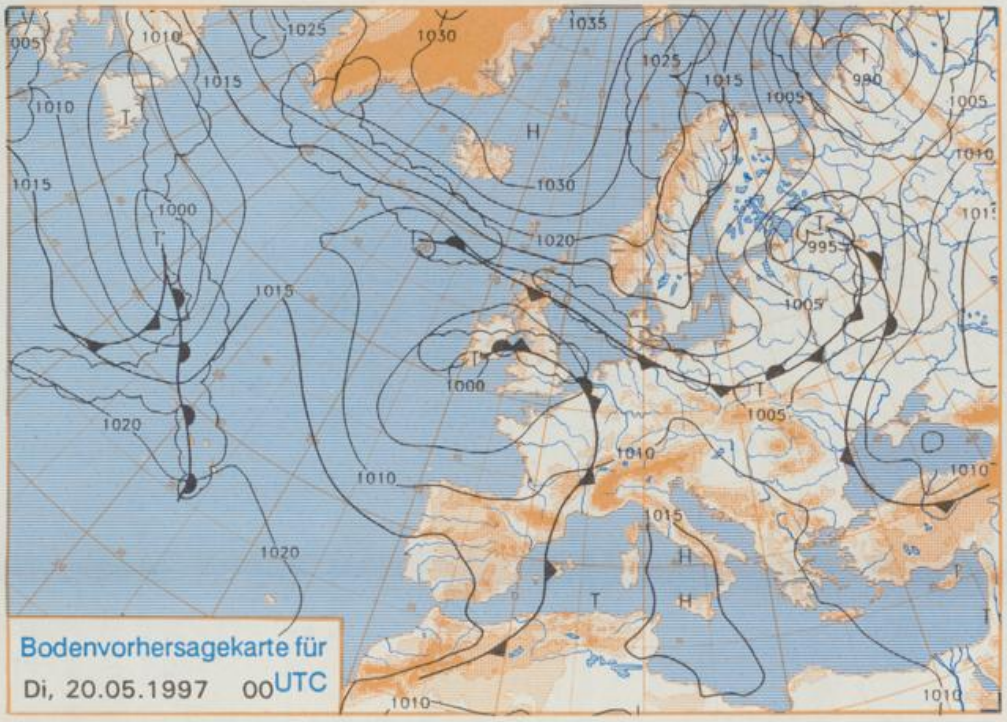

Stereographische Projektion 1 : 60 000 000 60°N

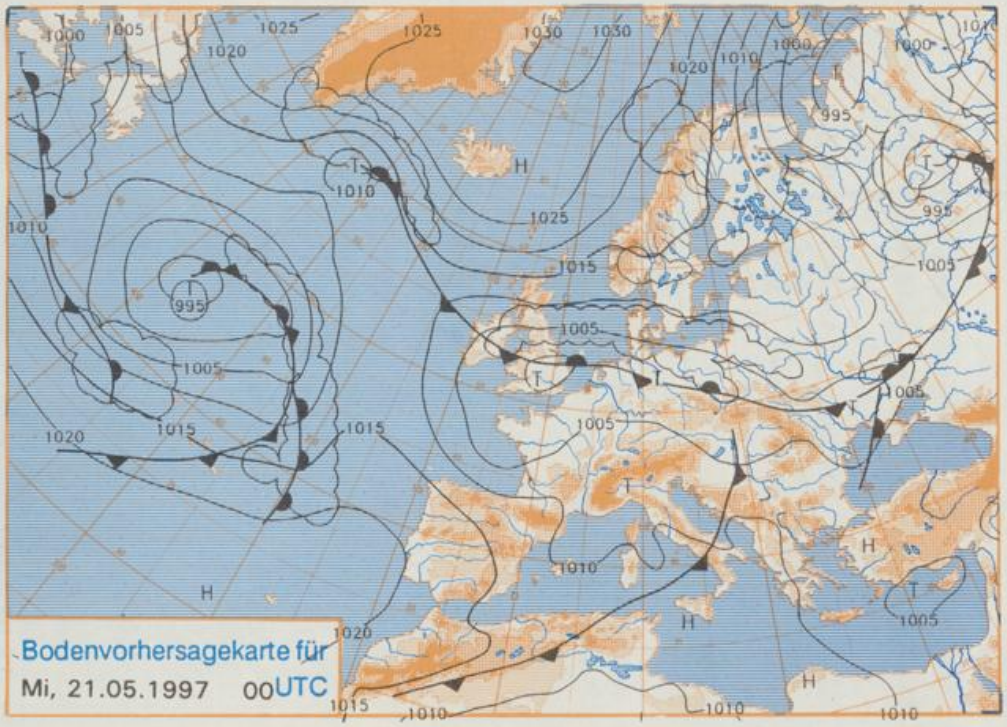

Deutschland-Vorhersage für Dienstag, 20.05.97

Am Dienstag liegt der Norden Deutschlands im Bereich einer nahezu stationären Front, die in einer Tiefdruckrinne liegt, während die Mitte und der Süden rasch von einer von West nach Ost durchziehenden Front überquert werden.

Am Dienstag morgen liegen die Temperaturen im größten Teil Deutschlands zwischen 12 und 16°C, nur in Schleswig-Holstein und Mecklenburg-Vorpommern ist es mit etwa 9°C kühler. Dort regnet es, während im übrigen Deutschland der Himmel meist wolkig ist und im Westen und Südwesten vereinzelt erste Gewitter auftreten. Am Mittag, Nachmittag und meist auch noch am Abend ist südwestlich der Elbe bei wechselnder Bewölkung verbreitet mit Schauern und Gewittern zu rechnen, nordöstlich davon regnet es zeitweise. Die Maximumtemperaturen liegen im äußersten Norden nur bei 9 bis 14°C, sonst werden 16 bis 22°C erwartet. Der Wind kommt im Süden und in der Mitte schwach bis mäßig aus West bis Südwest, im Küstenbereich weht dagegen ein mäßiger bis frischer Ostwind.

Weitere Aussichten für Mittwoch, 21.05.97

Wechselnd bewölkt mit zeitweiligen, teils schauerartigen Regenfällen bei Tageshöchsttemperaturen um 17°C.

Der Umwelt zuliebe: gedruckt auf chlorfrei gebleichtem Papier.

Nachdruck und öffentlicher Aushang ohne Genehmigung nicht gestattet

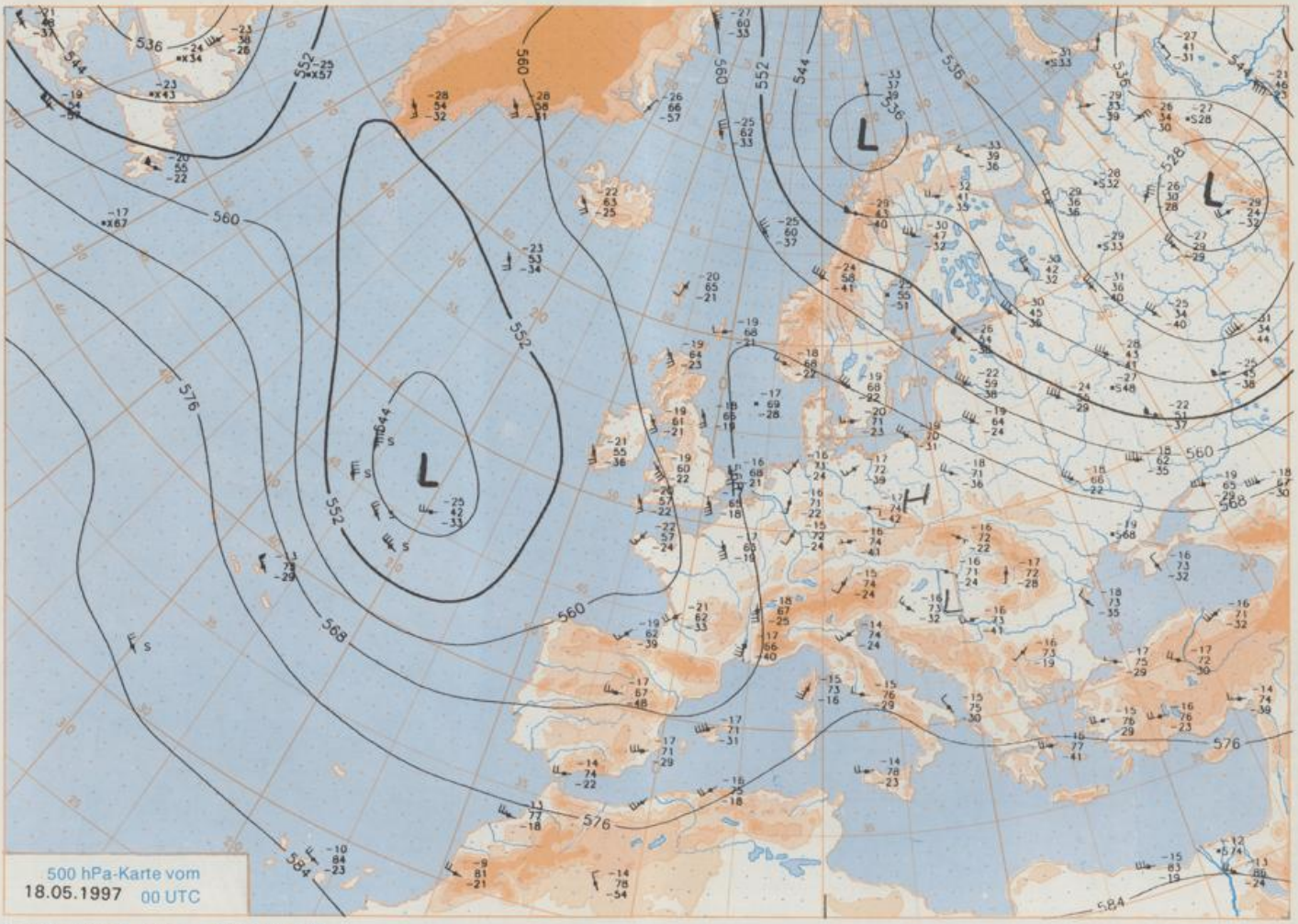

Stereographische Projektion 1 : 30 000 000 60°N

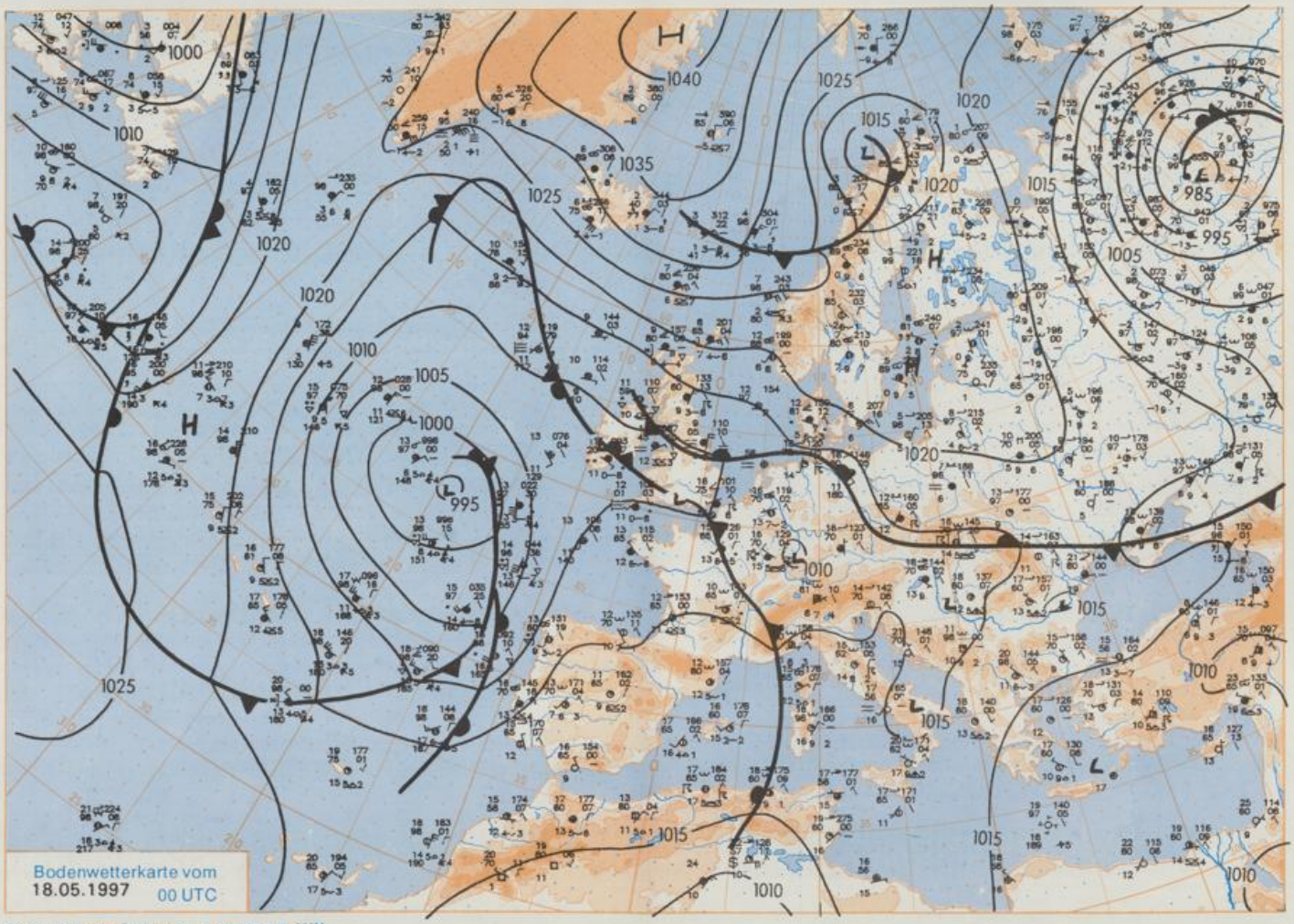

Stereographische Projektion 1 : 30 000 000 60°N

Wettermeldungen von Sonntag, dem 18. Mai 1997 06 UTC

Deutschland

Station	Bar.-höhe (m)	Luftdr. red.NN (hPa)	Wetter	Wind	km/h	Temperaturen (Grad C) Luft 2 m	Tau-punkt	Max	Mittel Vortag	Min 2 m	Nacht 5 cm	Sonne Vort. Std.	RR 24h mm	Schneehöhe cm	Extremwerte der Lufttemperatur in der Dekade vom 11.05. bis 20.05. seit	Tmax	Datum	Tmin	Datum
Helgoland	8	1011.3	leicht bew.	ENE	17	12.3	11.0	18.6	13.8	11.3	11	11.9	.		1952	21.0	15.05.1992	2.7	17.05.1963
List / Sylt	29	1012.9	leicht bew.	ENE	26	11.8	9.6	19.7	15.6	11.0	10	9.6	0.2		1937	24.8	12.05.1971	1.3	16.05.1941
Leck	17	1012.9	leicht bew.	ENE	22	13.1	10.6	20.8	15.5	10.8	10	9.1	0.3		1974	26.2	15.05.1992	-2.7	11.05.1978
Husum	37	1012.4	leicht bew.	E	13	12.5	11.7	19.7	14.9	10.6	9	8.1	19						
Schleswig	48	1013.0	leicht bew.	NE	11	13.1	12.1	17.5	13.6	10.4	10	9.0	2		1947	27.4	19.05.1953	-0.5	11.05.1978
Kiel	31	1012.3	wolkig	NE	5	14.6	12.2	19.2	14.6	11.7	10	10.6	.		1940	28.5	14.05.1943	-1.4	11.05.1941
Westermarkdf.	9	1013.1	stark bew.	E	22	10.0	10.0	14.0	11.8	9.5	11	12.2	7						
Arkona	42	1015.9	bedeckt	E	39	9.1	7.0	12.5	10.5	8.9	8	11.5	.		1951	26.4	17.05.1971	0.8	11.05.1978
Norderney	16	1010.7	leicht bew.	SE	15	15.8	13.7	21.1	16.4	13.3	13	10.2	0.0		1947	27.4	14.05.1947	3.0	12.05.1978
Bremerhaven	11	1011.1	leicht bew.	SE	2	17.4	14.6	25.5	21.3	15.9	13	8.1	.		1949	28.8	15.05.1992	2.0	11.05.1978
Cuxhaven	12	1010.9	leicht bew.	ESE	15	14.6	12.4	24.7	17.1	13.2	12	10.0	.		1946	27.1	16.05.1979	1.3	16.05.1946
Hamburg/Flugh.	15	1011.4	leicht bew.	E	5	16.9	15.0	26.7	19.8	16.0	15	11.5	1		1891	30.4	13.05.1945	-4.8	11.05.1938
Lübeck	15	1012.1	leicht bew.	ESE	15	16.2	14.8	26.6	18.5	13.6	13	11.8	1		1890	30.4	12.05.1907	-2.0	11.05.1941
Boltenhagen	17	1012.6	stark bew.	SE	18	13.8	12.0	15.1	14.1	11.6	11	9.9	6		1951	27.8	17.05.1971	0.1	11.05.1957
Schwerin	68	1012.1	Regen	ESE	18	14.3	12.6	25.7	19.6	14.0	14	11.9	6		1947	28.8	14.05.1985	-1.0	11.05.1978
Warnemünde	10	1013.1	bedeckt	SE	17	12.4	9.9	23.6	16.8	11.6	11	12.6	5		1951	29.0	17.05.1971	0.0	12.05.1978
Teterow	50	1013.6	Auto Meld.	E	5	13.7	9.9	24.7	17.0	12.2	11	13.2	0.0		1947	29.6	17.05.1971	-3.0	12.05.1978
Barth	7	1013.9	stark bew.	E	15	11.6	7.9	19.7	14.7	11.4	11	12.3	0.0		1967	31.7	17.05.1971	-3.6	12.05.1978
Greifswald	6	1014.9	nach Gewitt	E	9	11.4	7.8	20.0	14.3	10.5	9	12.2	0.4		1951	30.1	17.05.1971	-1.8	12.05.1978
Ueckermünde	7	1015.5	leicht bew.	E	11	14.6	6.0	23.1	18.3	13.1	11	12.7	.		1951	30.7	17.05.1971	-3.4	12.05.1978
Emden	12	1010.6	leicht bew.	ESE	9	16.5	14.7	27.8	20.8	15.0	13	8.3	2		1947	29.4	13.05.1969	0.9	15.05.1977
Oldenburg	20	1010.7	leicht bew.	E	9	17.4	13.1	26.6	21.6	14.3	12	8.7	.						
Bremen/Flugh.	5	1011.0	leicht bew.	E	9	16.7	15.1	27.3	21.3	14.3	11	9.4	0.3		1890	30.5	12.05.1907	-2.5	11.05.1938
Soltau	78	1011.6	leicht bew.	SE	4	16.7	14.4	28.6	22.0	15.6	15	11.3	3		1948	29.5	13.05.1969	-2.3	11.05.1978
Boizenburg	46	1011.8	wolkig	ESE	21	16.7	16.0	26.5	20.3	15.6	15	11.6	1		1951	28.8	20.05.1993	-0.6	12.05.1978
Lüchow	18	1011.7	Gewitter	E	9	16.0	14.2	27.6	22.3	16.0	15	11.6	6		1955	29.7	14.05.1969	-3.3	11.05.1978
Seehausen/Altm.	23	1013.5	Gewitter	SE	4	17.2	11.0	27.0	21.8	16.4	16	12.3	.						
Marnitz	85	1012.9	Gewitter	E	11	16.9	10.5	26.8	20.2	15.6	14	11.9	0.0		1951	30.6	17.05.1971	-3.7	12.05.1978
Neuruppin	39	1013.3	leicht bew.	ESE	11	15.1	8.8	25.4	20.5	15.0	13	12.0	.		1958	30.4	17.05.1971	-2.3	11.05.1978
Neubrandenburg	80	1014.0	leicht bew.	ENE	24	13.5	10.2	24.1	17.5	11.8	11	12.8	.						
Angermünde	55	1013.8	leicht bew.	E	13	14.5	9.6	25.7	19.1	11.8	10	13.4	.		1951	33.5	18.05.1971	-5.1	12.05.1978
Lingen	26	1010.0	leicht bew.	ENE	2	17.1	15.2	29.0	22.2	14.7	14	11.1	.		1951	31.1	15.05.1992	-0.8	11.05.1953
Münst.-Osn./Flugh.	53	1010.4	leicht bew.	still		15.4	13.8	28.4	21.5	12.3	9	10.7	.						
Osnabrück	97	1010.5	leicht bew.	ENE	8	15.9	13.7	27.5	21.3	13.3	11	7.9	.		1952	29.3	13.05.1969	0.1	11.05.1953
Diepholz	43	1010.7	leicht bew.	ESE	9	16.0	13.5	27.6	21.2	13.2	10	7.5	.		1952	30.0	15.05.1992	-1.0	15.05.1995
Bad Selzuflen	139	1010.6	leicht bew.	WSW	2	15.2	12.9	28.3	20.4	12.0	11	7.9	0.0		1935	30.7	13.05.1969	-1.5	11.05.1938
Hannover/Flugh.	59	1010.7	leicht bew.	E	13	17.8	14.6	28.0	20.8	14.5	12	9.9	1		1936	30.3	14.05.1943	-2.2	11.05.1978
Braunschweig	88	1011.4	leicht bew.	E	4	17.3	15.2	27.7	21.0	15.2	13	10.8	12		1891	31.8	12.05.1907	-1.8	11.05.1978
Gardelegen	48	1011.4	Gewitter	E	18	17.9	13.1	29.2	23.1	17.4	17	11.6	0.0		1947	31.0	17.05.1971	-3.7	12.05.1978
Magdeburg	85	1011.9	leicht bew.	ENE	11	17.9	13.3	29.5	23.0	16.8	15	11.7	.		1947	30.7	14.05.1969	-2.8	11.05.1978
Potsdam	100	1012.7	leicht bew.	E	11	15.6	9.6	28.8	21.8	14.5	13	12.5	.		1893	32.5	18.05.1971	-2.6	11.05.1978
Berlin-Temp.	49	1013.0	leicht bew.	E	13	15.5	9.2	27.4	21.4	13.6	11	12.9	.		1876	32.4	19.05.1888	-1.6	11.05.1978
Lindenberg	104	1012.8	leicht bew.	E	17	15.2	9.5	27.5	21.1	14.3	14	12.0	.		1947	33.3	18.05.1971	-2.4	12.05.1978
Manschnow	16	1013.0	leicht bew.	E	15	13.7	10.0	26.7	20.0	12.5	12	13.2	.						
Düsseldorf/Flugh.	41	1011.6	leicht bew.	WSW	11	16.9	15.3	28.6	21.7	13.5	11	10.9	.		1970	31.3	15.05.1992	1.1	19.05.1995
Bocholt	24	1010.6	wolkig	W	8	17.0	14.8	28.1	21.1	15.4	12	11.3	.		1947	31.2	15.05.1992	-3.1	11.05.1953
Essen	161	1011.2	leicht bew.	SW	11	17.1	14.1	28.1	21.6	15.4	12	10.9	.		1935	29.8	15.05.1992	-1.4	16.05.1941
Luedenscheid	392	1010.8	leicht bew.	still		14.4	12.3	26.7	19.0	11.8	10	10.1	.						
Kahler Asten	859	-	leicht bew.	WNW	13	16.2	10.2	24.6	16.9	14.5	9	7.3	3		1955	25.5	14.05.1969	-3.1	11.05.1978
Bad Lippspringe	158	1010.5	leicht bew.	WSW	2	15.4	12.1	27.9	19.4	12.1	10	6.5	2		1951	30.1	13.05.1969	-1.6	11.05.1953
Kassel	233	1010.9	leicht bew.	W	4	13.8	12.4	27.8	20.7	13.0	10	10.4	.		1951	30.0	14.05.1969	-0.8	11.05.1953
Göttingen	171	1011.4	Nebel	E	2	12.6	12.2	28.7	20.4	11.0	10	7.9	6		1947	30.3	13.05.1969	-2.6	12.05.1951
Leinefelde	356	1010.9	leicht bew.	E	8	15.8	14.1	27.4	19.4	14.7	12	9.6	10		1957	28.7	13.05.1969	-2.4	12.05.1978
Braunlage	610	1010.8	leicht bew.	E	8	15.8	14.1	25.5	18.7	13.9	12	10.4	9		1936	28.1	19.05.1953	-3.9	11.05.1978
Brocken	1153	-	leicht bew.	S	21	16.9	7.7	20.7	16.6	11.8	11	8.4	7	Re	1951	22.3	14.05.1969	-8.7	11.05.1978
Artern	166	1011.4	leicht bew.	ENE	11	16.8	15.8	29.2	22.0	15.1	14	11.7	0.0		1954	30.6	17.05.1971	-1.9	11.05.1978
Leipzig/Flugh.	149	1011.2	leicht bew.	ESE	8	17.5	15.5	29.7	22.3	15.1	14	13.3	.		1951	30.6	17.05.1971	-2.6	11.05.1978
Wittenberg	106	1011.9	leicht bew.	E	9	16.2	12.3	29.6	23.0	14.4	13	12.2	.		1951	30.9	20.05.1993	-2.4	11.05.1978
Oschatz	152	1011.9	leicht bew.	ESE	4	16.6	13.9	29.4	22.6	13.6	11	12.6	.						
Dresden/Flugh.	232	1011.9	leicht bew.	SE	17	18.6	12.0	27.9	22.4	16.2	14	11.0	.		1917	31.7	13.05.1945	-3.4	11.05.1978
Doberlug-Kir.	100	1012.3	leicht bew.	E	5	16.9	12.7	29.1	22.3	13.2	10	13.0	.		1951	31.4	18.05.1971	-2.5	20.05.1952
Cottbus	70	1012.7	leicht bew.	ESE	11	16.1	10.4	28.5	22.1	14.3	13	13.4	.		1951	33.3	18.05.1971	-2.9	11.05.1978
Görlitz	238	1012.6	leicht bew.	SE	5	17.2	14.0	26.2	21.3	13.5	11	12.9	.		1951	30.0	18.05.1971	-2.6	11.05.1978
Aachen	205	1011.7	stark bew.	S	5	15.6	14.5	27.3	20.7	15.5	15	8.3	3		1891	32.1	13.05.1969	-1.0	12.05.1941
Nuerbg.-Barw.	486	1012.8	Gewitter	SW	18	13.7	12.6	25.3	18.8	13.1	12	9.0	7						
Köln-Bonn/Flugh.	100	1011.4	leicht bew.	WNW	5	15.5	14.5	28.9	21.1	13.2	12	10.5	.		1958	31.6	13.05.1969	-1.2	14.05.1976
Bendorf	129	1012.1	Gewitter	NNW	5	16.0	15.7	29.5	20.8	14.4	13	8.2	0.2		1951	31.7	13.05.1969	0.9	12.05.1955
Bad Marienberg	555	1011.4	wolkig	still		15.4	12.0	25.0	18.9	15.4	12	7.9	5		1963	26.1	15.05.1992	-0.3	20.05.1965
Gießen	195	1012.1	stark bew.	W	8	14.3	12.7	27.9	20.4	13.1	12	9.3	0.0		1939	31.4	19.05.1953	-2.4	13.05.1941
Bad Hersfeld	272	1011.9	stark bew.	ENE	2	13.1	13.1	29.0	19.9	11.6	10	9.5	0.0		1949	31.3	19.05.1953	-1.7	15.05.1995
Wasserkuppe	925	-	stark bew.	SSE	9	16.8	8.7	23.5	19.7	15.4	13	6.8	.		1936	24.6	14.05.1969	-4.6	11.05.1978
Meiningen	453	1010.5	leicht bew.	S	5	16.5	12.2	27.7	20.6	14.4	9	10.6	0.0		1979	26.1	15.05.1992	-1.7	15.05.1995
Schmücke	948	-	leicht bew.	SSE	5	17.4	10.3	23.1	18.0	15.1	9	8.8	3		1947	24.6	19.05.1953	-2.3	16.05.1991
Erfurt/Flugh.	322	1010.8	leicht bew.	SSE	2	15.3	13.3	26.9	20.4	12.7	10	11.0	0.0		1967	29.7	17.05.1971	-2.3	11.05.1978
Neuhaus a.R.	851	-	leicht bew.	S	8	17.2	9.0	25.6	20.1	14.7	10	10.9	0.0						
Gera-Leumnitz	311	1010.7	leicht bew.	SE	2	16.5	12.2	29.2	21.2	14.1	11	12.6	.		1952	29.7	18.05.1971	-2.7	12.05.1978
Plauen	389	1011.2	Auto Meld.	WSW	4	13.8	12.5	28.8	21.1	11.2	8	12.8	.		1951	30.3	14.05.1969	-3.8	11.05.1978
Carlsfeld	899	-	wolkenlos	SE	11	16.8	9.8	23.0	18.4	13.6	10	14.1	.						
Chemnitz	420	1010.8	wolkenlos	SSE	13	19.2	10.7	27.4	22.5	16.8	13	13.9	.		1951	29.4	14.05.1969	-3.7	11.05.1978
Fichtelberg	1215	-	leicht bew.	ESE	15	14.2	8.1	20.2	16.0	11.6	9	13.3	.		1951	25.3	14.05.1969	-9.1	11.05.1978
Zinnwald	882	-	wolkenlos	SSE	11	14.8	10.1	22.7	18.6	11.9	8	13.7	.						
Lichtenhain-M	325	1012.2	leicht bew.	E	11	17.5	11.4	27.5	21.2	13.9	13	11.5	0.5						
Trier	273	1012.9	nach Gewitt	WNW	9	14.6	14.3	28.6	20.5	14.6	14	7.4	18		1948	30.2	14.05.1992	-0.8	11.05.1953
Deuselbach	483	1012.9	nach Gewitt	WSW	5	13.6	12.6	24.8	17.8	13.5	13	7.7	5		1951	27.6	19.05.1953	-1.0	11.05.1953
Kl.Feldbg./Ts	802	-	wolkig	W	9	14.6	12.1	22.9	18.2	13.9	12	11.1	2		1936	25.0	19.05.1953	-2.9	16.05.1941
Frankfurt/Flugh.	113	1011.3	stark bew.	SW	11	17.3	15.3	27.9	22.0	16.4	15	9.4	0.0		1870	33.0	19.05.1953	-2.6	11.05.1953
Vielbrunn/Odenw.	455	1010.7	leicht bew.	W	11	18.1	12.9	24.1	20.2	16.6	13	7.5	0.1						
Würzburg	272	1010.5	leicht bew.	NNW	4	16.6	14.1	29.8	22.9	15.7	14	10.7	0.1		1947	30.6	13.05.1969	-1.1	12.05.1955
Bad Kissingen	266	1010.6	wolkig	SSW	2	15.9	12.5	29.9	20.7	14.9	12	9.6	0.0		1946	31.4	19.05.1953	-1.7	11.05.1949
Coburg	323	1011.1	leicht bew.	E	9	17.0	10.9	29.4	21.6	12.0	9	11.8	.		1947	30.7	19.05.1953	-1.9	12.05.1955
Bamberg	243	1010.7	leicht bew.	NW	5	16.4	12.3	30.7	20.5	12.1	11	11.7	.		1879	31.4	19.05.1953	-3.2	13.05.1941
Hof	568	1011.7	leicht bew.	SSE	15	16.1	12.0	27.1	21.0	12.7	8	13.4	.		1947	28.5	18.05.1971	-5.1	12.05.1955
Weiden/Opf.	439	1011.7	leicht bew.	still		15.4	11.0	27.4	21.4	11.7	7	13.9	.		1947	30.2	14.05.1969	-2.7	15.05.1995
Berus	367	1013.5	Regen	SW	11	14.0	13.0	25.5	19.1	14.0	14	6.0	8		1951	28.4	14.05.1992	0.4	20.05.1955
Tholey	398	1012.3	stark bew.	W	8	14.6	12.7	26.7	20.1	14.1	14	7.9	14		1976	27.4	15.05.1992	0.4	14.05.1987
Saarbrücken/Flugh.	320	1013.5	Regen	SW	11	14.4	13.7	26.8	20.1	14.4	13	10.8	6		1951	28.8	14.05.1992	-1.0	20.05.1955
Weinbiet	557	1011.5	wolkig	WNW	31	13.5	12.7	25.9	20.6	13.5	13	8.3	0.2		1953	29.6	19.05.1953	0.5	18.05.1968
Karlsruhe	145	1012.2	Schauer	SW	24	16.3	15.1	28.9	22.5	16.0	15	5.3	1		1876	33.0	19.05.1953	-2.5	11.05.1949
Mannheim	100	1011.1	Schauer	NNE	5	17.2	16.0	29.0	22.4	14.7	12	7.5	0.0		1936	32.1	19.05.1953	-0.9	11.05.1953
Stuttgart/Flugh.	391	1011.3	wolkig	WSW	8	16.0	14.1	26.7	19.9	14.0	10	8.5	0.6		1900	31.1	13.05.1945	-2.7	13.05.1941
Öhringen	277	1012.0	wolkig	WSW	9	15.6	15.3	27.9	19.0	13.7	12	8.5	8		1947	31.8	19.05.1953	-1.8	11.05.1953
Weißenburg/Bay.	424	1011.1	leicht bew.	SW	5	13.6	10.7	28.7	20.7	12.0	10	12.2	.		1936	30.6	19.05.1953	-5.8	13.05.1941
Nürnberg/Flugh.	318	1010.7	leicht bew.	SE	9	17.9	13.6	29.4	22.0	13.0	12	12.2	.		1936	31.5	14.05.1969	-2.8	13.05.1941
Regensburg	371	1011.9	leicht bew.	NNW	4	14.1	12.4	29.1	21.5	12.4	11	13.6	.		1947	30.5	18.05.1971	-1.3	15.05.1995
Straubing	359	1011.6	leicht bew.	NNE	4	15.7	12.3	27.7	20.8	12.1	8	14.0	.		1951	30.0	14.05.1969	-0.8	11.05.1953
Großer Arber	1446	-	wolkenlos	SE	15	14.9	6.9	19.1	14.2	12.6	X	7.6	1	Re	1982	19.9	18.05.1996	-4.3	15.05.1995
Freiburg	300	1013.6	Regen	WSW	13	17.4	13.7	28.4	21.6	17.4	16	8.9	0.0		1949	32.6	13.05.1969	-0.8	11.05.1953
Lahr	157	1013.1	stark bew.	SW	9	17.4	15.1	27.8	20.6	17.2	15	8.7	0.0		1950	32.8	13.05.1969	-1.1	11.05.1953
Freudenstadt	801	-	leicht bew.	W	24	13.4	11.4	24.6	17.8	12.4	10	7.7	2		1949	28.1	14.05.1969	-2.3	11.05.1953
Klippeneck	975	-	stark bew.	WNW	15	12.2	11.6	22.7	16.6	11.9	11	8.7	0.5		1947	27.6	19.05.1953	-2.7	15.05.1995
Stötten	738	1011.0	wolkig	WNW	21	14.0	12.7	24.1	19.2	13.1	11	7.2	0.0		1947	27.0	13.05.1969	-1.3	11.05.1949
Ulm	571	1010.9	leicht bew.	SSW	9	15.3	12.7	26.2	20.6	13.7	11	9.7	0.0		1944	29.9	19.05.1953	-2.2	11.05.1953
Augsburg	463	1010.8	leicht bew.	S	2	16.2	12.8	27.9	20.6	12.5	11	13.3	.		1947	30.9	20.05.1979	-2.1	11.05.1953
München/Flugh.	447	1011.5	leicht bew.	ENE	2	14.2	11.8	27.2	20.3	11.0	8	14.0	.		1940	29.8	20.05.1979	-2.0	13.05.1941
Mühldorf/Inn	410	1011.2	leicht bew.	ESE	5	15.6	12.6	28.2	20.9	9.5	9	13.9	.		1953	30.0	14.05.1969	-1.3	12.05.1953
Fuerstenzell	480	1011.0	wolkenlos	SSE	5	15.7	11.4	27.8	21.2	14.5	11	14.0	.						
Feldberg/Schw.	1493	-	Sprühregen	W	18	9.1	9.0	17.8	14.2	9.1	7	7.1	0.0	Re	1945	21.6	14.05.1969	-5.4	11.05.1949
Konstanz	447	1012.6	leicht bew.	W	8	15.4	13.6	28.5	20.9	14.8	12	13.0	.		1947	33.1	14.05.1969	-0.5	12.05.1965
Kempten	705	1012.1	leicht bew.	SW	11	15.4	11.1	26.1	18.1	11.9	10	11.9	.		1952	29.0	14.05.1969	-5.2	11.05.1953
Oberstdorf	812	-	leicht bew.	still		9.9	7.2	25.2	17.3	6.9	5	11.9	.		1936	29.9	18.05.1953	-7.3	11.05.1953
Zugspitze	2962	-	leicht bew.	W	5	4.0	-2.3	9.6	3.7	1.8	X	10.2	1	405	1901	11.5	13.05.1969	-15.7	11.05.1953
Hohenpeißenberg.	986	-	wolkig	WSW	17	14.4	7.9	22.6	16.4	13.5	12	11.1	8		1879	28.3	11.05.1958	-6.6	20.05.1906
Garm.-Partenk.	720	1012.1	leicht bew.	still		13.1	10.9	25.9	19.3	9.3	8	10.3	0.7		1936	30.1	11.05.1958	-3.8	11.05.1953
Wendelstein	1835	-	leicht bew.	NNW	15	12.0	4.0	16.3	12.7	11.3	10	9.1	.	Re	1951	21.7	14.05.1969	-8.6	12.05.1978