

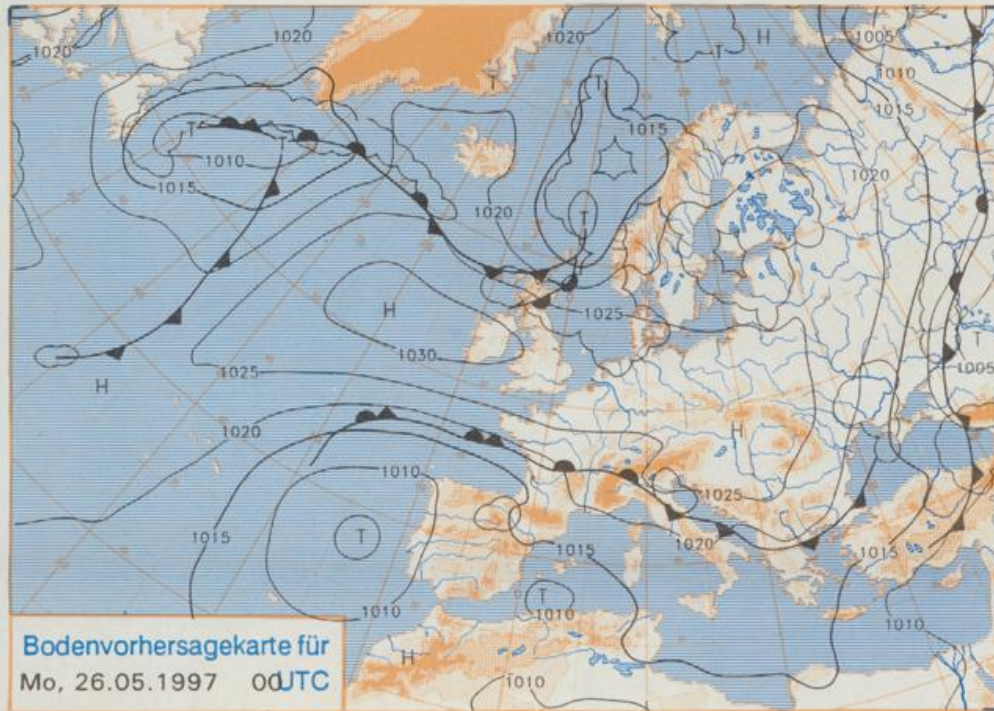
D 7311 A
ISSN 0936-5818
Schutzgebühr monatlich DM 30,25
einschließlich Versandkosten,
Einzelpreis DM 1,25
zuzüglich Versandkosten

Druck und Verlag: Deutscher Wetterdienst
Frankfurter Straße 135, 63067 Offenbach
Postanschrift: 63004 (Postfach), Telefon: (0 69) 80 62-22 83
Telex: 4152871, Telefax: (0 69) 80 62-24 84
Postgirokonto Frankfurt: BLZ 500 100 60, Kto-Nr. 490 31 -606
Erscheint täglich; nur Postbezug

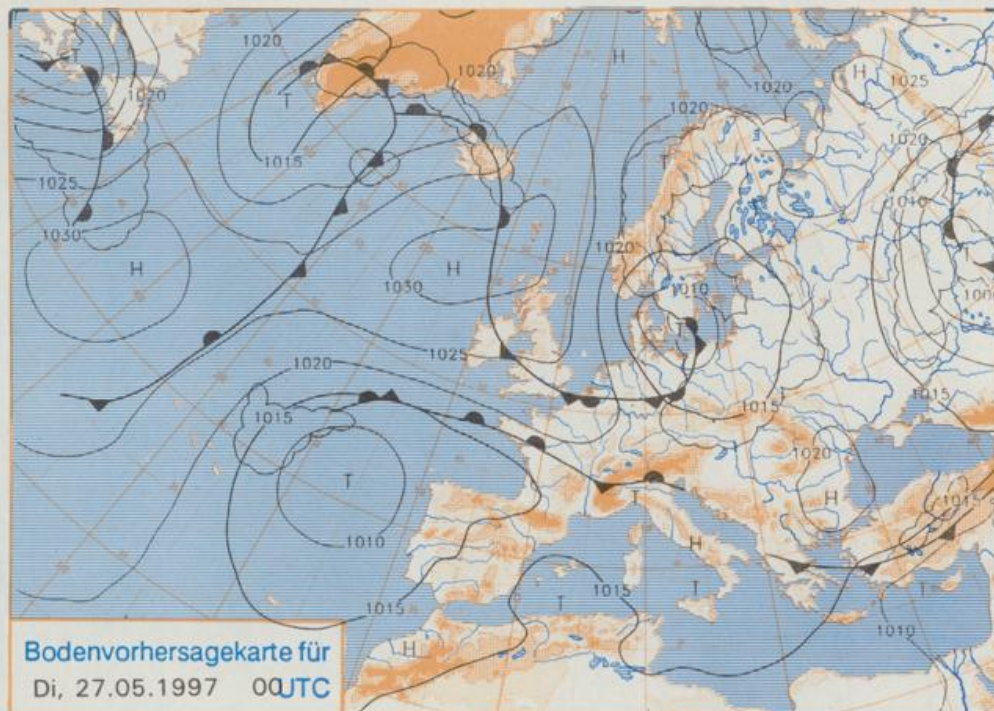
Jahrgang 1997

Samstag, den 24. Mai

Nummer: 144



Stereographische Projektion 1 : 60 000 000 60°N



Deutschland-Vorhersage für Montag, 26.05.97

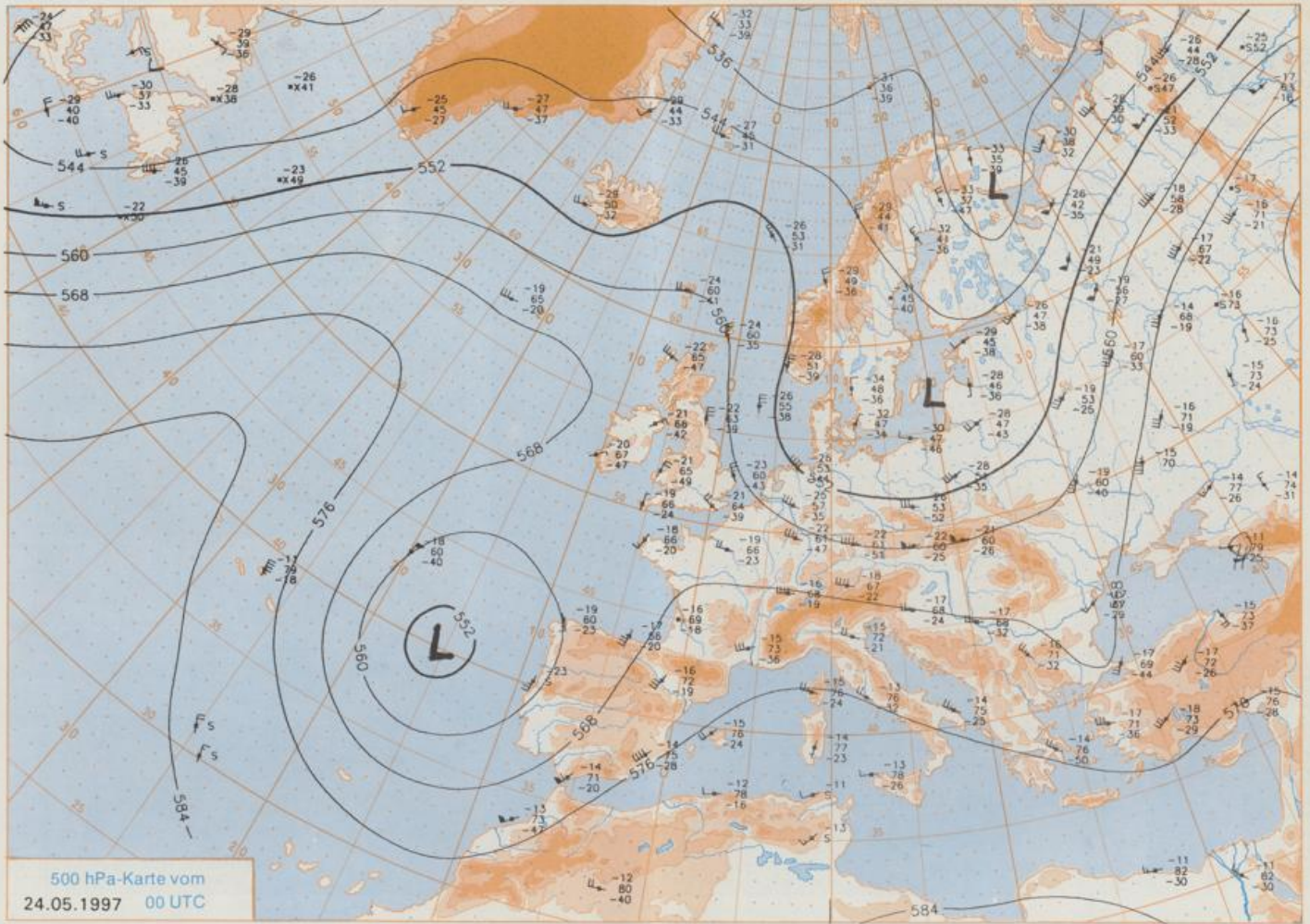
Am Montag bestimmt anfangs noch ein Hochkeil unser Wetter, ehe die okkludierende Front eines vom Nordmeer nach Südschweden ziehenden Tiefs von Nordwesten her nach Deutschland eindringt.

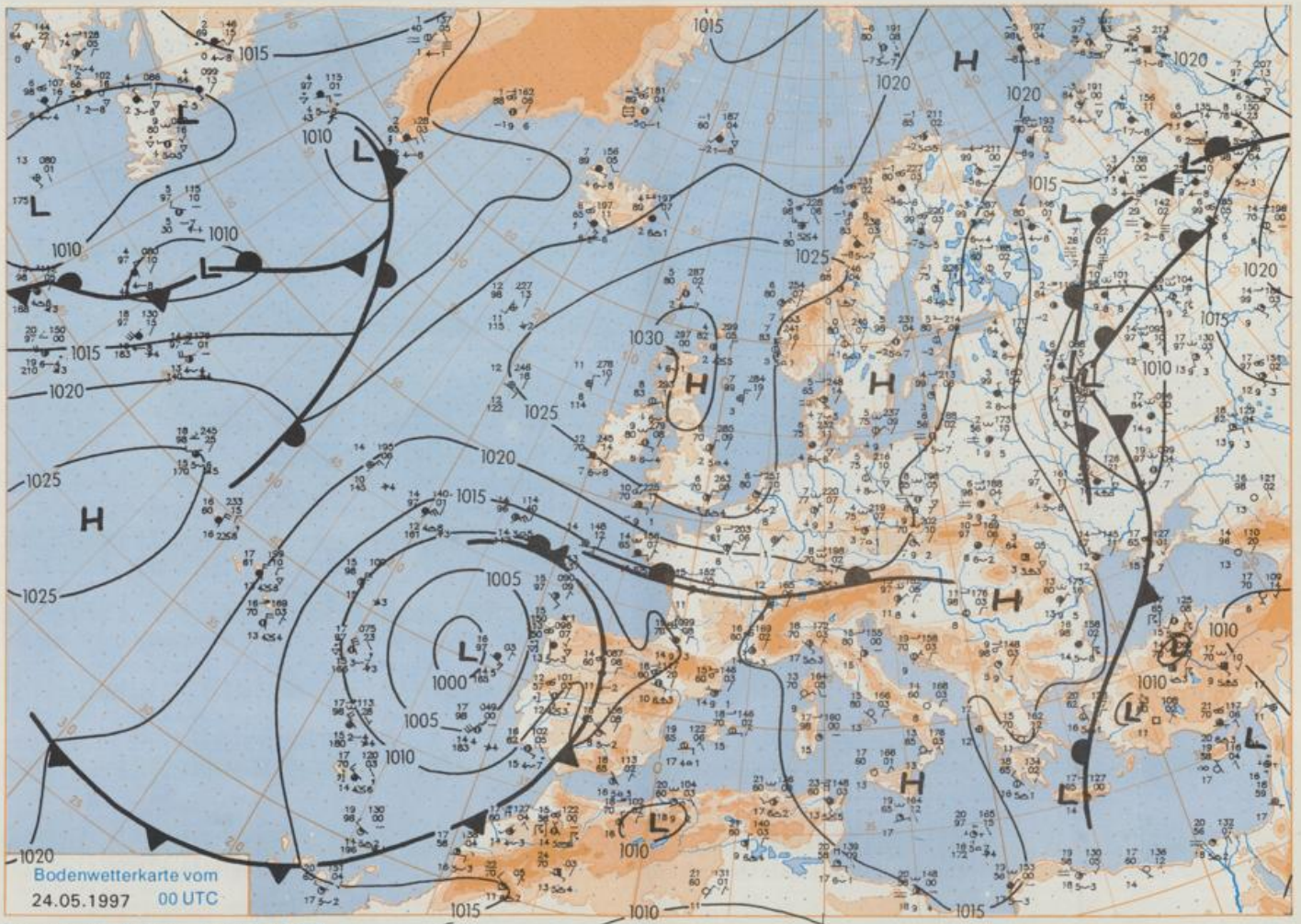
Nach einer nochmals recht kalten Nacht mit Tiefstwerten zwischen 4 und 9°C ist es morgens im Westen und Süden gering bewölkt, in den übrigen Gebieten meist wolkig, im Norden auch bedeckt. In Schleswig-Holstein beginnt es am Vormittag zu regnen. Der Regen weitet sich bis zum Abend auch auf Niedersachsen, Mecklenburg-Vorpommern, Sachsen-Anhalt und Brandenburg aus.

Im Westen und Süden bleibt es tagsüber sonnig bei Höchsttemperaturen von 19 bis 25°C. In den bewölkten Gebieten in der Mitte Deutschlands werden etwa 16°C erreicht, im Emsland und im Regengebiet nur 11 bis 15°C. Der Wind ist zunächst schwach, er lebt im Tagesverlauf im Norden deutlich auf und kommt hier aus westlichen Richtungen.

Weitere Aussichten für Dienstag, 27.05.97

Im Norden und Osten einzelne Schauer, sonst wolkig mit Aufheuerungen und gelegentlich etwas Regen. Temperaturhöchstwerte 12 bis 16°C.





Stereographische Projektion 1 : 30 000 000 60°N

Wettermeldungen von Samstag, dem 24. Mai 1997 06 UTC

Station	Bar.-höhe (m)	Luftdr. red. NN (hPa)	Wetter	Deutschland										Extremwerte der Lufttemperatur		
				Wind km/h	Temperaturen (Grad C)				Nacht 2 m	Sonne Vort. Std.	RR 24h mm	Schnee höhe cm	in der Dekade vom 21.05. bis 31.05.			
					Luft 2 m	Tau-punkt	Max	Mittel					Min	Tmax Datum	Tmin Datum	
Helgoland	8	1025.5	wolkig	ENE	15	9.2	3.9	11.4	9.0	6.7	4	11.9	0.3	1952	21.6.25.05.1989	2.6.22.05.1955
Lst / Sylt	29	1026.3	leicht bew.	E	11	8.7	5.6	11.0	8.2	5.6	3	2.7	7	1937	26.3.31.05.1978	2.4.22.05.1955
Leck	17	1026.3	leicht bew.	NE	8	7.5	4.8	11.6	8.2	2.5	-2	0.2	1	1974	28.1.27.05.1985	-1.8.22.05.1980
Husum	37	1025.5	leicht bew.	ENE	9	6.4	3.5	11.6	8.2	2.6	-1	1.8	1			
Schleswig	48	1026.4	leicht bew.	ENE	8	7.2	4.0	12.6	8.8	2.8	0	7.4	0.1	1947	29.4.31.05.1947	0.3.22.05.1955
Kiel	31	1026.0	leicht bew.	E	5	8.1	4.3	11.3	8.4	4.6	1	9.5		1940	30.3.31.05.1947	-1.3.22.05.1995
Westermarckd.	9	1025.8	leicht bew.	NE	13	7.7	6.2	10.7	7.4	3.5	2	12.7				
Arkona	42	1026.0	leicht bew.	ENE	30	7.9	3.0	9.9	7.3	5.2	3	12.7		1951	26.3.31.05.1996	3.2.23.05.1980
Norderney	16	1025.7	leicht bew.	N	21	8.6	3.8	10.9	9.2	8.1	7	11.0		1947	30.3.27.05.1985	4.1.22.05.1955
Brämerhaven	11	1024.9	leicht bew.	ENE	13	8.2	4.7	11.4	9.8	7.3	7	8.6	0.0	1949	29.7.27.05.1985	2.1.22.05.1980
Cuxhaven	12	1025.1	leicht bew.	ENE	22	8.4	3.8	11.9	9.4	7.8	5	8.6		1946	29.9.27.05.1985	2.8.22.05.1955
Hamburg/Flugh.	15	1024.8	leicht bew.	NNE	11	7.8	5.2	13.6	9.5	4.9	4	5.9	1	1891	32.1.21.05.1932	-1.0.23.05.1980
Lübeck	15	1025.3	leicht bew.	ENE	11	6.8	3.6	13.0	8.2	3.9	2	6.9		1890	34.0.27.05.1892	-0.8.22.05.1995
Boitenhagen	17	1025.5	leicht bew.	E	18	7.5	4.7	10.4	9.3	6.4	5	11.9		1951	29.4.31.05.1979	0.6.21.05.1956
Schwerin	68	1025.1	leicht bew.	E	8	4.8	3.2	13.1	8.9	3.9	0	6.0		1947	30.6.31.05.1979	0.3.23.05.1980
Warnemünde	10	1025.2	leicht bew.	NE	8	6.4	3.6	11.4	7.9	4.1	1	8.7	0.0	1951	29.5.31.05.1979	2.2.22.05.1980
Teterow	50	1025.1	x	N	5	3.7	3.6	11.9	7.2	0.5	-2	4.3	0.0	1947	29.3.31.05.1956	-0.9.22.05.1980
Barth	7	1025.6	leicht bew.	ENE	15	7.1	4.4	11.5	7.7	1.9	-0	11.2		1967	31.7.31.05.1979	-0.8.23.05.1980
Greifswald	6	1025.0	leicht bew.	ENE	13	7.9	3.7	10.4	6.9	3.3	0	13.2		1951	29.8.31.05.1979	-0.3.27.05.1957
Ueckermünde	7	1025.0	leicht bew.	ENE	13	7.8	4.4	10.8	8.5	6.5	5	10.3		1951	30.5.31.05.1979	-0.8.23.05.1980
Emden	12	1025.8	leicht bew.	N	11	7.0	3.1	13.1	9.2	4.3	2	10.1	0.0	1947	30.0.31.05.1947	1.0.26.05.1957
Oldenburg	20	1024.7	wolkig	NW	8	9.0	4.5	12.6	9.3	3.5	1	7.8	0.0			
Bremen/Flugh.	5	1024.6	leicht bew.	WNW	5	6.5	5.5	13.5	10.0	2.8	1	7.2	0.1	1890	34.4.28.05.1892	-1.6.23.05.1980
Soltau	78	1024.6	stark bew.	N	4	5.2	4.9	12.2	7.8	3.0	2	2.2	1	1948	30.8.27.05.1985	-2.2.23.05.1980
Boizenburg	46	1025.1	wolkig	E	11	6.0	4.3	13.1	9.2	5.7	6	2.6	2	1951	30.2.31.05.1996	-1.4.22.05.1980
Lüchow	18	1024.6	stark bew.	NE	8	6.9	5.1	12.8	9.8	6.7	7	2.5	2	1955	30.2.31.05.1979	-2.4.23.05.1980
Seehausen/Altm.	23	1024.9	stark bew.	ENE	8	6.8	3.9	12.9	7.8	5.2	5	5.2	0.0			
Mernitz	85	1024.7	leicht bew.	ENE	8	5.6	4.6	11.8	7.0	1.2	-2	3.0	0.0	1951	29.8.31.05.1996	-0.9.23.05.1980
Neuruppin	39	1024.7	bedeckt	NE	13	4.7	3.4	11.6	8.3	3.1	1	2.1	0.0	1958	28.9.28.05.1985	-0.6.23.05.1980
Neubrandenburg	80	1024.7	leicht bew.	NE	11	5.0	4.6	11.4	6.6	2.0	0	2.7	0.0			
Angermünde	55	1023.9	wolkig	N	9	5.0	4.9	13.4	8.6	3.1	1	3.0	0.0	1951	30.6.21.05.1953	-0.8.23.05.1980
Lingen	26	1025.4	leicht bew.	NNW	8	6.0	5.2	13.6	9.7	3.0	2	7.3		1951	30.7.27.05.1985	0.1.23.05.1955
Münst.-Osn./Flugh.	53	1025.2	leicht bew.	N	8	7.2	3.2	14.4	10.2	4.1	2	5.8	0.0			
Osnabrück	97	1025.2	leicht bew.	NW	8	7.4	3.8	14.4	10.3	4.6	2	3.8	0.0	1952	30.0.27.05.1985	0.1.22.05.1955
Diepholz	43	1025.3	leicht bew.	WNW	8	6.4	3.5	13.8	10.1	4.3	3	4.6	0.0	1952	30.4.27.05.1985	-1.1.22.05.1995
Bad Seizufien	139	1024.9	wolkig	N	8	6.7	3.4	14.2	10.0	5.1	4	2.9	0.0	1935	33.4.30.05.1944	-0.6.23.05.1955
Hannover/Flugh.	59	1024.2	leicht bew.	WNW	9	6.5	4.8	13.8	9.6	3.5	1	3.8	0.2	1936	32.2.30.05.1944	-1.8.23.05.1980
Braunschweig	88	1022.4	wolkig	NW	5	6.4	5.4	12.5	8.9	5.4	3	3.9	0.4	1991	35.4.27.05.1892	0.7.27.05.1957
Gardelegen	48	1023.7	wolkig	ENE	5	7.8	5.2	13.2	9.0	6.9	6	0.9	0.0	1947	30.9.31.05.1996	-3.5.23.05.1980
Magdeburg	85	1023.8	leicht bew.	NE	8	7.5	6.1	13.0	8.1	4.4	3	1.8	0.4	1947	30.7.31.05.1979	-0.8.23.05.1980
Potsdam	100	1023.9	wolkig	N	4	5.1	4.9	12.4	8.3	2.7	1	3.3	0.0	1893	34.0.24.05.1922	0.7.22.05.1955
Berlin-Temp.	49	1024.0	leicht bew.	NNE	9	6.6	5.1	12.1	8.2	3.3	-1	1.4	0.2	1876	35.5.28.05.1892	0.3.21.05.1911
Lindenberg	104	1023.1	stark bew.	N	5	6.1	6.0	11.6	8.1	2.7	1	0.7	0.0	1947	32.5.22.05.1950	-0.4.22.05.1955
Manschnow	16	1022.5	stark bew.	N	8	6.1	5.7	12.9	9.1	3.8	2	0.9	0.9			
Düsseldorf/Flugh.	41	1025.4	wolkig	N	13	7.9	6.6	16.3	10.5	4.5	2	6.3	0.0	1970	30.1.31.05.1979	1.4.21.05.1988
Bocholt	24	1025.6	leicht bew.	N	5	5.0	3.2	14.6	10.0	3.1	0	8.4		1947	30.2.26.05.1988	0.0.21.05.1952
Essen	161	1025.5	wolkig	NNE	9	6.8	3.7	14.4	10.6	6.0	4	5.9		1935	32.0.30.05.1944	0.3.23.05.1955
Luedenscheid	392	1024.7	wolkig	E	5	4.6	3.9	12.6	7.8	2.2	-0	3.8	0.0			
Kahler Asten	859	-	in Wolken	N	11	2.3	0.8	9.6	4.2	0.8	-2	3.6	0.0	1955	25.5.31.05.1996	-2.6.22.05.1955
Bad Lippspringe	158	1024.7	Regen	SSW	4	6.2	5.8	13.6	8.3	3.4	1	2.7	0.0	1951	30.0.31.05.1979	-0.6.21.05.1988
Kassel	233	1024.0	wolkig	still	5	5.0	3.9	14.0	9.7	3.2	0	6.9		1951	30.1.26.05.1953	0.4.21.05.1956
Göttingen	171	1024.7	wolkig	NW	2	5.1	4.7	13.7	9.4	2.0	1	2.7	0.9	1947	30.4.26.05.1953	-2.7.23.05.1955
Leinefelde	356	1024.0	stark bew.	NNW	11	5.5	5.1	12.3	8.0	2.0	-0	3.8	0.0	1957	28.3.31.05.1996	-0.3.21.05.1985
Braunlage	610	1023.0	wolkig	N	15	4.7	0.6	10.2	6.1	1.1	-1	4.7	0.0	1936	27.8.30.05.1944	-1.6.22.05.1955
Brocken	1153	-	wolkig	N	15	0.0	-1.4	3.5	1.1	-0.7	-1	2.0	6	1951	21.3.31.05.1996	-5.3.22.05.1955
Artern	186	1024.1	stark bew.	still	5	5.1	4.4	12.9	8.8	2.8	2	1.2	4	1954	30.2.31.05.1996	-0.7.22.05.1955
Leipzig/Flugh.	149	1023.4	stark bew.	NNW	13	7.3	6.5	12.2	8.7	5.5	4	0.8	2	1951	30.9.26.05.1953	0.8.22.05.1955
Wittenberg	106	1023.4	Regen	N	4	6.5	5.7	14.5	9.3	2.8	1	1.2	0.0	1951	31.1.21.05.1953	-0.2.22.05.1955
Oschatz	152	1023.5	wolkig	N	8	7.1	6.7	11.1	8.9	5.0	3	0.4	5			
Dresden/Flugh.	232	1023.2	stark bew.	NW	9	6.9	6.5	11.3	8.8	5.0	2	0.1	7	1917	30.5.26.05.1953	0.9.22.05.1917
Doblerug-Kir.	100	1023.3	leicht bew.	N	4	5.8	4.7	10.9	8.4	2.1	1	0.2	4	1951	31.4.21.05.1953	-1.9.23.05.1980
Cottbus	70	1023.1	Nebel	WNW	2	5.4	4.8	11.2	8.0	2.9	1	1.0	2	1951	31.6.31.05.1979	-1.4.23.05.1980
Görlitz	238	1022.3	leicht bew.	WNW	9	7.0	6.5	12.2	8.8	4.3	2	0.2	13	1951	28.8.31.05.1979	-0.3.26.05.1957
Aachen	205	1025.1	leicht bew.	N	5	5.9	4.3	14.4	10.2	4.9	3	5.2		1891	34.2.28.05.1992	-0.6.23.05.1980
Nuerbg.-Berw.	486	1024.7	Nebel	NE	8	3.1	1.8	12.4	8.5	2.1	-0	4.5				
Köln-Bonn/Flugh.	100	1024.8	leicht bew.	N	4	4.4	3.9	16.4	10.2	1.4	0	4.4	0.0	1958	30.9.31.05.1979	0.0.21.05.1985
Bendorf	129	1024.0	stark bew.	SSW	2	5.4	5.4	16.8	11.6	3.2	2	5.9	0.0	1951	32.0.31.05.1979	0.0.21.05.1985
Bad Marienberg	555	1023.8	leicht bew.	NE	9	6.6	2.9	12.7	7.6	3.7	1	4.3		1963	26.7.31.05.1979	-0.3.23.05.1975
Gießen	195	1024.5	wolkenlos	NNW	8	5.8	3.7	16.5	11.8	3.8	3	2.9		1939	31.2.26.05.1953	-0.4.21.05.1966
Bad Herfeld																