

Amtsblatt des Deutschen Wetterdienstes

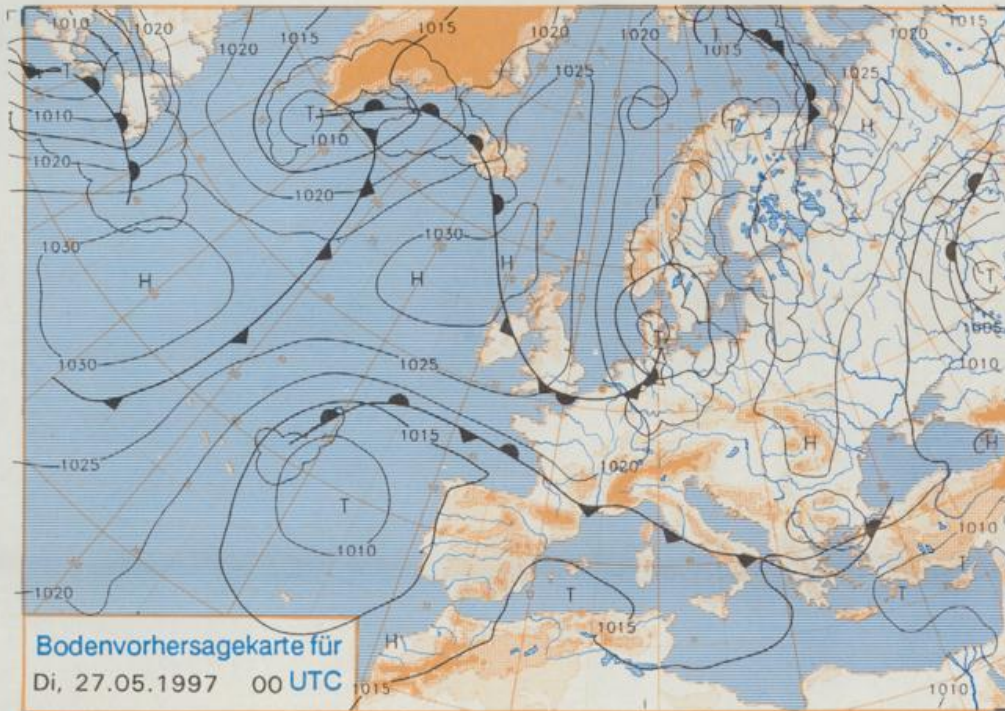
D 7311 A
ISSN 0936-5818
Schutzgebühr monatlich DM 30,25
einschließlich Versandkosten,
Einzelpreis DM 1,25
zuzüglich Versandkosten

Druck und Verlag: Deutscher Wetterdienst
Frankfurter Straße 135, 63067 Offenbach
Postanschrift: 63004 (Postfach), Telefon: (0 69) 80 62-22 83
Telex: 4152871, Telefax: (0 69) 80 62-24 84
Postgirokonto Frankfurt: BLZ 500 100 60, Kto.-Nr. 490 31 -606
Erscheint täglich; nur Postbezug

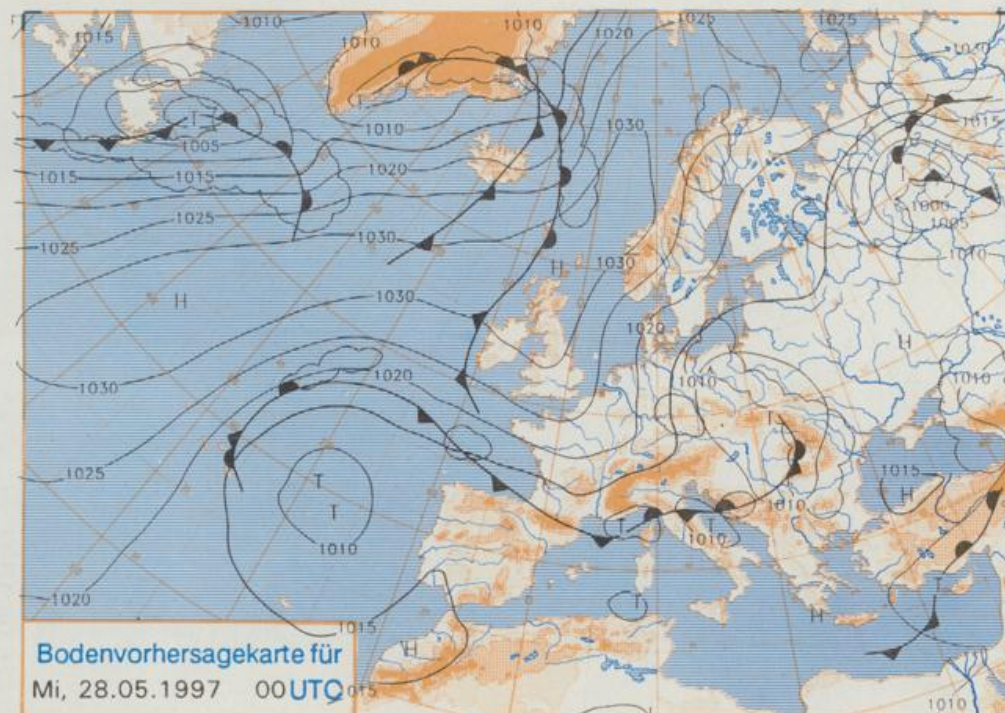
Jahrgang 1997

Sonntag, den 25. Mai

Nummer: 145



Stereographische Projektion 1 : 60 000 000 60°N



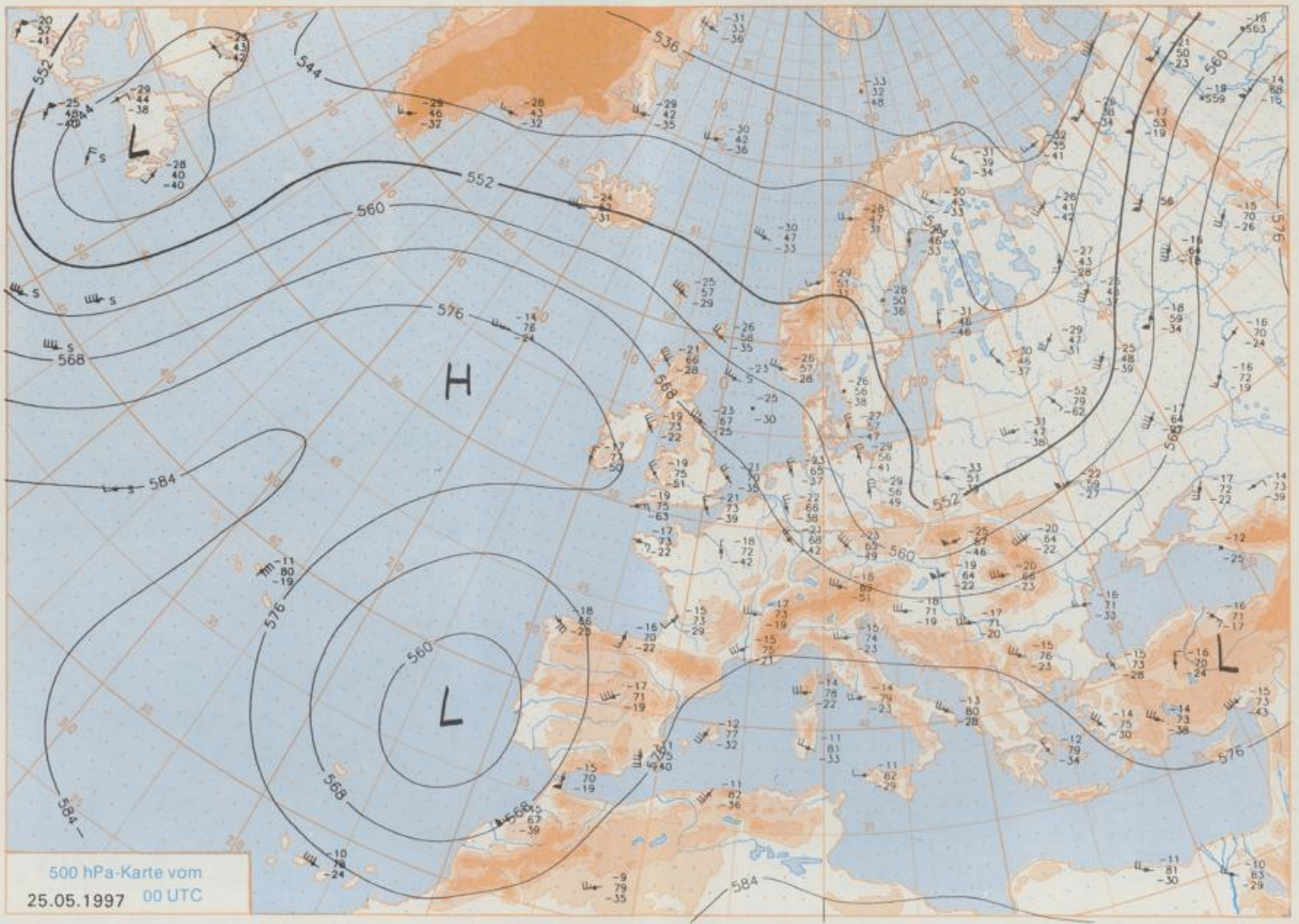
Deutschland-Vorhersage für Dienstag, 27.05.97

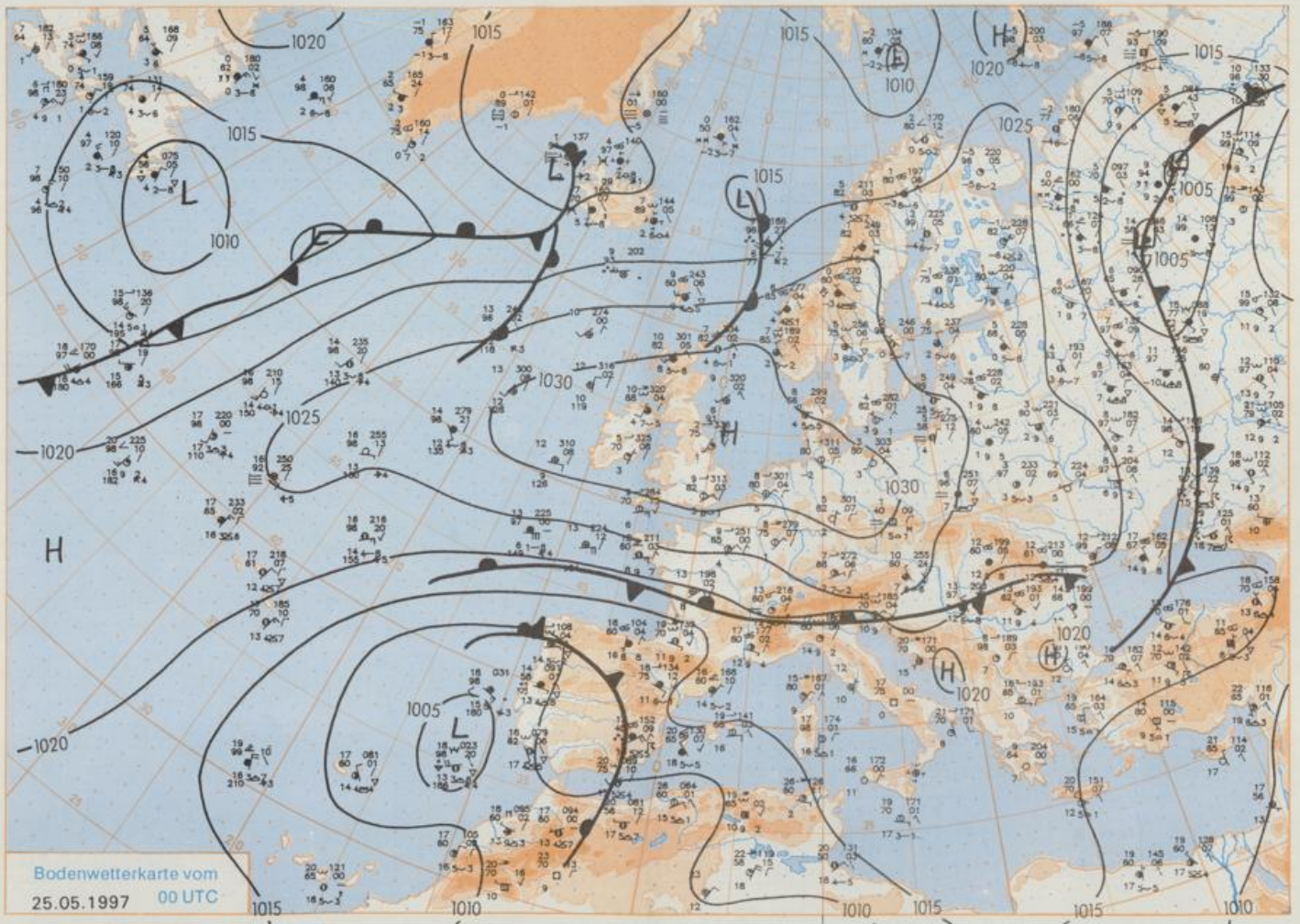
Am Dienstag zieht die Okklusion eines sich von Dänemark zur Slowakei verlagernden Tiefs rasch über die Mitte und den Süden Deutschlands hinweg.

Nach überwiegend stark bewölkt, im Norden auch bedeckter Nacht mit Tiefsttemperaturen von 7 bis 11°C regnet es tagsüber vor allem in den östlichen Bundesländern bei Temperaturhöchstwerten von nur 10 bis 13°C, wobei zunehmend auch Schauer auftreten. In der übrigen Nordhälfte ist es bei Tagestemperaturen von 11 bis 15°C stark bewölkt mit zeitweise leichtem Regen oder Schauern. Südlich der Mainlinie zeigt sich der Himmel wolkgig bis heiter, und es bleibt im allgemeinen trocken, nur in Ostbayern ist mit etwas Regen zu rechnen. Hier im Süden wird es 15 bis 20°C warm, am Oberrhein auch bis 22°C. Der Wind ist schwach bis mäßig, örtlich, besonders an der Küste, auch frisch und kommt aus nordwestlichen Richtungen.

Weitere Aussichten für Mittwoch, 28.05.97

Wolkgig mit Aufheiterungen und vor allem in der Osthälfte einzelne Regenfälle. Kühl.





Stereographische Projektion 1 : 30 000 000 60°N

Wettermeldungen von Sonntag, dem 25. Mai 1997 06 UTC

Station	Bar.- höhe (m)	Luftdr. red.NN (hPa)	Wetter	Wind km/h	Temperatur (Grad C)					Sonne Vort. Std.	RR 24h mm	Schnee höhe cm	Extremwerte der Lufttemperatur					
					Tages		Nacht		in der Dekade vom				Tmin bis 31.05.					
					Luft 2 m	Tau- punkt	Max	Mittel Min	2 m				5 cm	Tmax	Datum	Tmin	Datum	
Heigoland	8	1031.2	leicht bew.	NNW 13	10.1	6.5	12.4	10.2	8.2	2	14.0		1952	21.6	25.05.1989	2.6	22.05.1955	
List / Svlt	29	1031.0	leicht bew.	W 13	9.7	4.8	13.6	9.2	7.2	2	15.8		1937	26.3	31.05.1978	2.4	22.05.1955	
Leck	17	1031.3	leicht bew.	still	6.5	4.8	15.5	9.7	1.0	-2	13.8		1974	26.1	27.05.1985	-1.8	22.05.1980	
Husum	37	1031.3	leicht bew.	NNW 4	6.6	4.5	13.9	8.8	2.2	-1	13.2							
Schleswig	48	1031.7	leicht bew.	NNE 2	7.5	3.8	13.2	9.5	3.1	0	15.6		1947	29.4	31.05.1947	0.3	22.05.1955	
Kiel	31	1031.4	leicht bew.	W 4	8.9	2.8	12.0	8.3	1.9	-1	15.0		1940	30.3	31.05.1947	-1.3	22.05.1995	
Westermarckf.	9	1031.1	leicht bew.	SW 11	9.0	3.2	11.7	8.5	5.6	3	15.7							
Arkone	42	1031.2	leicht bew.	W 21	9.2	4.1	10.4	7.6	5.1	4	15.2		1951	26.3	31.05.1996	3.2	23.05.1980	
Norderney	16	1031.5	leicht bew.	S 4	9.6	4.1	12.4	10.3	7.7	5	14.5		1947	30.3	27.05.1985	4.1	22.05.1955	
Bremerhaven	11	1031.3	leicht bew.	SSE 4	8.3	2.9	14.5	11.6	6.0	3	14.4		1949	29.7	27.05.1985	2.1	22.05.1980	
Cuxhaven	12	1031.5	leicht bew.	SW 9	8.8	1.3	15.4	11.7	7.2	2	13.0		1946	29.9	27.05.1985	2.8	22.05.1955	
Hamburg/Flugh.	15	1031.3	leicht bew.	still	4	7.5	3.9	13.8	9.2	2.1	-1	14.9		1891	32.1	21.05.1932	-1.0	23.05.1980
Lübeck	15	1031.6	leicht bew.	S 4	4.3	4.0	13.2	7.5	-1.4	-3	14.3		1890	34.0	27.05.1892	-0.8	22.05.1995	
Boltenhagen	17	1031.5	leicht bew.	SW 13	5.7	2.3	10.3	8.6	1.1	0	15.2		1951	29.4	31.05.1979	0.6	21.05.1956	
Schwerin	68	1031.9	leicht bew.	SW 11	6.7	1.7	13.9	8.8	2.8	-2	13.0		1947	30.6	31.05.1979	0.3	23.05.1980	
Warnemünde	10	1031.2	leicht bew.	SW 5	7.0	4.0	13.6	7.5	0.9	-2	15.2		1951	29.5	31.05.1979	2.2	22.05.1980	
Teterow	50	1031.6	leicht bew.	SW 4	6.5	1.8	11.7	7.5	1.3	0	15.8		1947	29.3	31.05.1956	-0.9	22.05.1980	
Berth	7	1031.6	leicht bew.	SW 4	6.5	1.8	11.7	7.5	1.3	0	15.8		1967	31.7	31.05.1979	-0.8	23.05.1980	
Greifswald	6	1031.5	leicht bew.	WSW 11	7.3	0.7	11.0	7.2	2.5	-0	15.2		1951	29.8	31.05.1979	-0.3	27.05.1957	
Uckermünde	7	1032.2	leicht bew.	WSW 8	6.7	0.9	11.1	9.0	1.8	-0	13.7		1951	30.5	31.05.1979	-0.8	23.05.1980	
Emden	12	1031.4	leicht bew.	SE 9	7.6	5.2	15.0	10.0	4.8	2	9.2		1947	30.0	31.05.1947	1.0	26.05.1957	
Oldenburg	20	1030.6	leicht bew.	SE 4	8.5	3.9	14.4	10.2	1.7	1	12.6							
Bremen/Flugh.	5	1031.2	leicht bew.	SSE 4	6.7	4.7	15.4	11.0	2.5	-0	11.5	0.0	1890	34.4	28.05.1892	-1.6	23.05.1980	
Soltau	78	1031.6	leicht bew.	SE 4	6.4	2.4	14.8	9.4	2.5	-0	9.9	0.4	1948	30.8	27.05.1985	-2.2	23.05.1980	
Boizenburg	46	1032.1	leicht bew.	S 9	6.4	6.2	14.0	8.6	2.2	-0	12.3		1951	30.2	31.05.1896	-1.4	22.05.1980	
Lüchow	18	1032.0	leicht bew.	SW 4	5.0	4.8	14.0	9.4	1.4	0	10.0		1955	30.2	31.05.1979	-2.4	23.05.1980	
Seehausen/Altm.	23	1032.5	leicht bew.	still	5.2	2.1	14.8	8.2	-1.3	-2	11.4							
Mernitz	85	1031.9	leicht bew.	S 8	7.9	0.7	13.7	7.5	0.2	-3	14.6		1951	29.8	31.05.1996	-0.9	23.05.1980	
Neuruppin	49	1032.4	leicht bew.	N 2	5.4	4.2	13.7	8.4	0.6	-2	9.5	0.0	1958	28.9	28.05.1985	-0.6	23.05.1980	
Neubrandenburg	80	1032.0	leicht bew.	WSW 8	5.5	5.0	12.2	7.9	1.7	-1	15.1							
Angermünde	55	1031.9	leicht bew.	still	6.4	3.1	14.1	7.8	1.0	-2	10.5		1951	30.6	21.05.1953	-0.8	23.05.1980	
Lingen	26	1030.7	leicht bew.	SSE 2	6.9	5.5	15.2	10.5	3.6	3	8.8		1951	30.7	27.05.1985	0.1	23.05.1955	
Münst.-Osn./Flugh.	53	1030.7	leicht bew.	ESE 2	7.3	4.0	14.7	9.6	1.9	-2	9.7							
Osnabrück	97	1031.2	leicht bew.	ENE 4	7.4	4.9	14.5	10.3	2.4	-1	9.4	0.0	1952	30.0	27.05.1985	0.1	22.05.1955	
Diepholz	43	1031.5	leicht bew.	ESE 5	6.8	3.5	14.7	10.4	2.5	-1	9.3	0.0	1952	30.4	27.05.1985	-1.1	22.05.1995	
Bad Salzungen	139	1031.4	leicht bew.	S 2	5.9	3.4	14.3	9.4	2.3	-1	7.9	0.0	1935	33.4	30.05.1944	-0.6	23.05.1955	
Hannover/Flugh.	59	1031.1	leicht bew.	SE 5	7.0	2.5	14.1	9.6	2.1	-1	9.4	0.1	1936	32.2	30.05.1944	-1.8	23.05.1980	
Braunschweig	88	1031.7	leicht bew.	ESE 8	7.7	2.2	13.7	8.5	1.8	-2	10.7	0.0	1891	35.4	27.05.1892	0.7	27.05.1957	
Gerdelegen	48	1031.7	leicht bew.	still	4.2	3.8	15.1	8.7	-2.0	-3	11.5		1947	30.9	31.05.1996	-3.5	23.05.1980	
Megdeburg	85	1032.0	leicht bew.	S 2	6.4	0.5	14.7	9.2	0.7	-2	9.7	0.0	1947	30.7	31.05.1979	-0.8	23.05.1980	
Potsdam	100	1032.3	leicht bew.	ESE 6	5.7	-0.2	13.7	8.6	1.3	-1	10.8	2	1893	34.0	24.05.1922	0.7	22.05.1955	
Berlin-Temp.	49	1032.3	leicht bew.	ESE 5	8.0	-0.9	13.4	9.5	2.5	-4	12.7	0.0	1876	35.5	28.05.1892	0.3	21.05.1911	
Lindenberg	104	1031.7	leicht bew.	E 11	7.1	0.4	13.6	8.2	1.8	-1	7.6	0.1	1947	32.5	22.05.1950	-0.4	22.05.1955	
Manschnow	16	1031.4	leicht bew.	still	5.2	2.2	14.5	8.2	0.0	-2	7.1							
Düsseldorf/Flugh.	41	1030.2	leicht bew.	NE 4	8.1	6.8	15.1	9.9	3.7	2	11.5		1970	30.1	31.05.1979	1.4	21.05.1988	
Bocholt	24	1030.1	leicht bew.	E 5	8.1	5.5	15.1	10.1	3.5	0	10.7		1947	30.2	26.05.1988	0.0	21.05.1952	
Essen	161	1030.4	leicht bew.	E 13	8.8	3.1	14.0	10.3	6.1	3	10.6		1935	32.0	30.05.1944	0.3	23.05.1955	
Luedenscheid	392	1030.2	leicht bew.	E 5	6.0	3.0	12.4	7.4	2.7	-1	9.4							
Kahler Asten	859	1030.9	leicht bew.	SE 15	4.2	-0.5	10.1	4.4	1.8	-1	7.6		1955	25.5	31.05.1996	-2.6	22.05.1955	
Bad Lippspringe	158	1030.9	leicht bew.	E 11	8.2	3.0	13.6	8.1	3.1	1	7.4	0.0	1951	30.0	31.05.1979	-0.6	21.05.1988	
Kassel	233	1030.7	leicht bew.	NE 5	6.7	2.0	14.5	9.1	2.4	-2	8.7		1951	30.1	26.05.1953	0.4	21.05.1956	
Göttingen	171	1032.2	leicht bew.	WSW 2	3.8	2.7	13.7	7.8	-0.3	-2	8.2		1947	30.4	26.05.1953	-2.7	23.05.1955	
Leinefelde	356	1031.4	wolkenlos	E 4	5.9	1.8	12.5	7.6	1.9	-2	7.0	0.0	1957	28.3	31.05.1996	-0.3	21.05.1965	
Braunlage	610	1030.9	leicht bew.	SE 5	4.9	-2.0	9.8	6.2	-0.7	-3	9.2	0.0	1936	27.8	30.05.1944	-1.6	22.05.1955	
Brocken	1153	-	leicht bew.	ESE 22	2.4	-5.4	2.8	0.7	-0.3	-3	9.9	1	1951	21.3	31.05.1996	-5.3	22.05.1955	
Artern	166	1032.0	leicht bew.	ENE 4	5.0	2.8	13.4	7.6	2.0	-0	5.2	0.4	1954	30.2	31.05.1996	-0.7	22.05.1955	
Leipzig/Flugh.	149	1031.7	wolkenlos	ENE 8	5.8	2.2	13.3	8.8	3.1	-1	6.0	1	1951	30.9	26.05.1953	0.8	22.05.1955	
Wittenberg	106	1031.8	wolkenlos	ESE 2	7.2	-0.7	14.7	8.8	2.2	-2	6.5	0.0	1951	31.1	21.05.1953	-0.2	22.05.1955	
Oschatz	152	1032.1	wolkenlos	NE 2	4.9	2.5	12.3	7.3	0.9	-2	5.4	3						
Dresden/Flugh.	232	1032.0	wolkenlos	S 4	4.6	4.1	11.7	6.8	1.3	-1	2.9	5	1917	30.5	26.05.1953	0.9	22.05.1917	
Doberlug-Kir.	100	1032.0	wolkenlos	ESE 2	4.1	0.5	14.0	8.2	-0.4	-3	7.2	0.3	1951	31.4	21.05.1953	-1.9	23.05.1980	
Cottbus	70	1031.9	wolkenlos	ENE 8	5.9	2.1	13.0	8.0	0.0	-2	5.2	0.3	1951	31.6	31.05.1979	-1.4	23.05.1980	
Görlitz	238	1031.4	wolkenlos	N 4	5.2	2.8	12.3	7.3	1.5	-0	4.7	1	1951	28.8	31.05.1979	-0.3	26.05.1957	
Aachen	205	1029.3	leicht bew.	ENE 4	5.9	3.2	14.0	9.8	4.3	2	9.9		1891	34.2	28.05.1892	-0.6	23.05.1905	
Nuerbg.-Berw.	486	1028.7	leicht bew.	ESE 13	6.6	1.7	12.2	7.3	4.0	1	10.1							
Köln-Bonn/Flugh.	100	1029.6	leicht bew.	ESE 8	8.4	3.4	16.1	9.9	2.3	1	9.9		1958	30.9	31.05.1979	0.0	21.05.1965	
Bendorf	129	1029.4	leicht bew.	S 2	6.8	5.4	17.5	11.4	4.6	3	12.2		1951	32.0	31.05.1979	0.0	21.05.1965	
Bad Marienberg	555	1029.8	leicht bew															