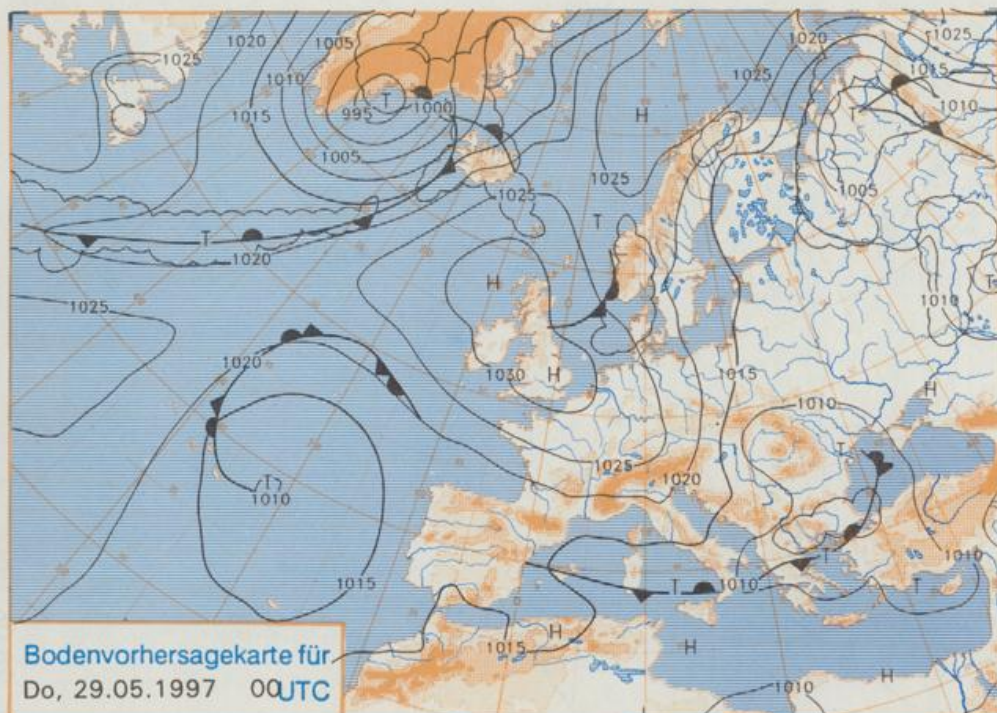


Stereographische Projektion 1 : 60 000 000 60°N



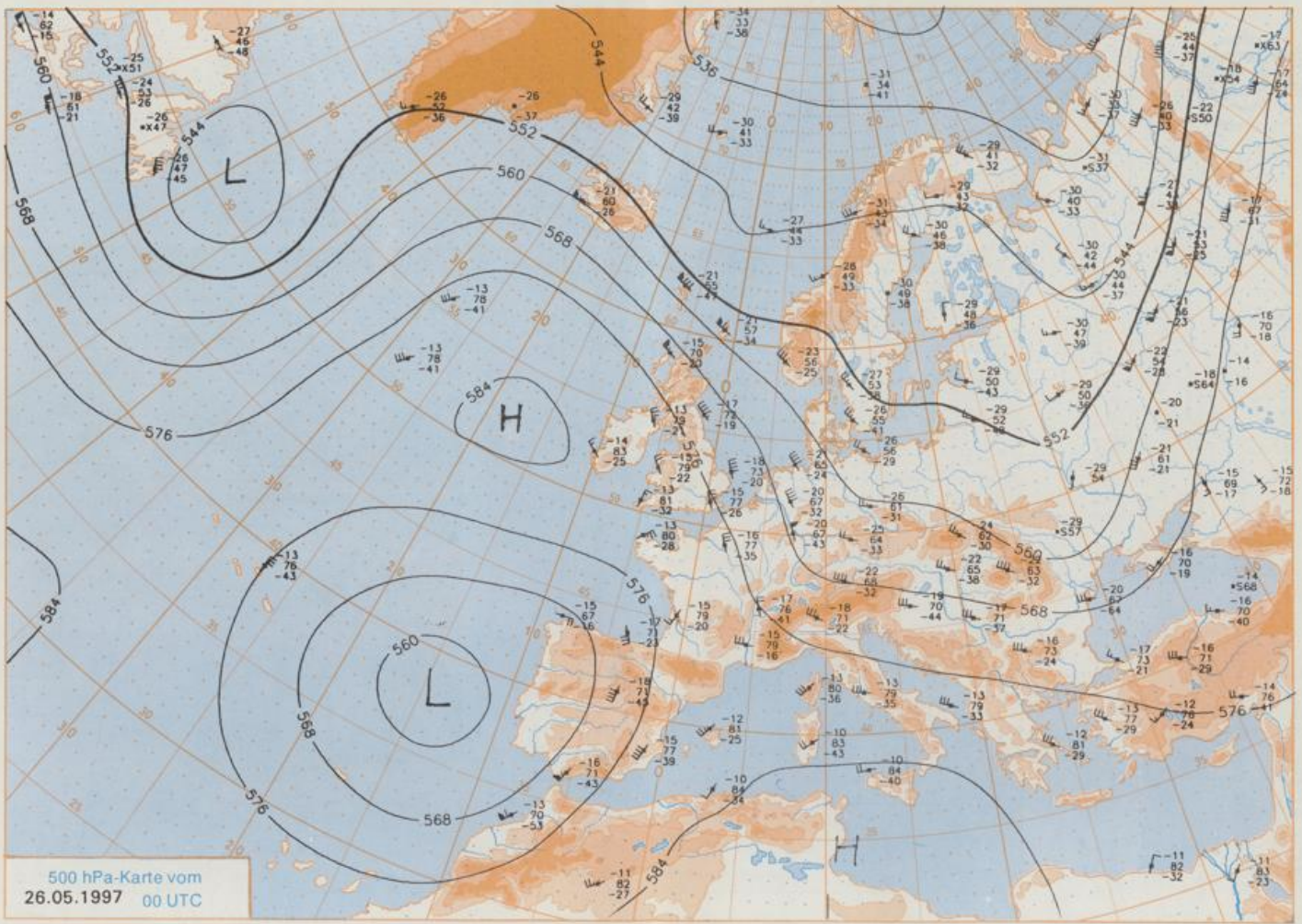
Deutschland-Vorhersage für Mittwoch, 28.05.97

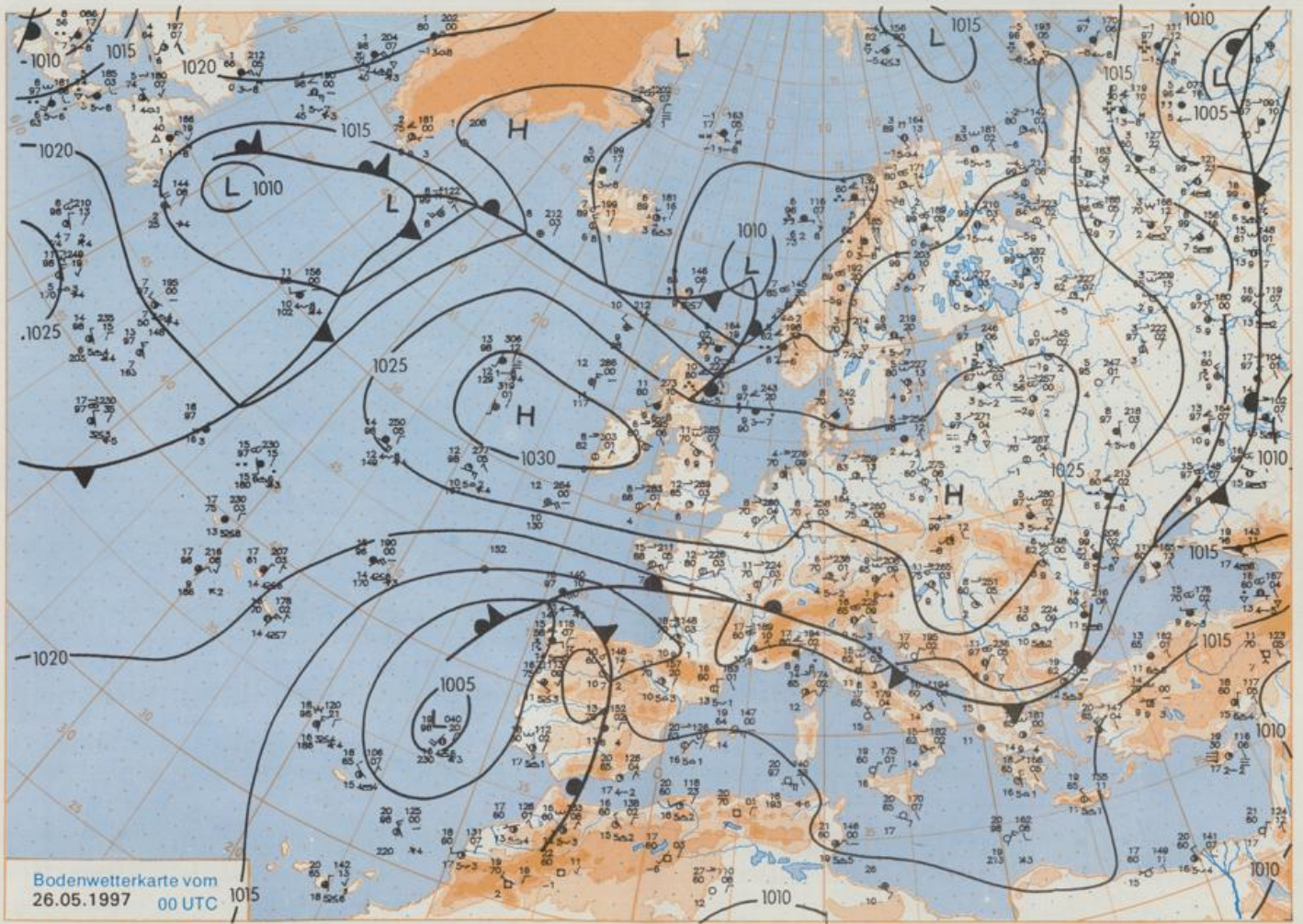
Vom nordatlantischen Hoch, das sich vom Eismeer über Schottland hinweg bis westlich der Azoren erstreckt, hat sich ein kräftiger Hochkeil von den Britischen Inseln her nach Mitteleuropa vorgeschoben, an deren Ostseite sehr kühle Luft nach Deutschland einfließt.

Nach einer meist recht kühlen Nacht ist es zunächst im Osten noch stärker bewölkt und gebietsweise ist noch mit Regen oder Schauern zu rechnen. Später nimmt die Bewölkung von Westen her ab und die Niederschlagsneigung verringert sich. Bei meist schwachem nördlichen, im Süden östlichem Wind liegen die Tageshöchsttemperaturen im Norden, Osten und Süden bei 13°C, sonst zwischen 14 und 16°C.

Weitere Aussichten für Donnerstag, 29.05.97

In der Osthälfte wolkelig, vor allem im Südosten und in Alpennähe noch etwas Regen, in der Westhälfte bei aufgelockerter Bewölkung meist trocken, weiterhin sehr kühl.





Wettermeldungen von Montag, dem 26. Mai 1997 06 UTC

Station	Bar.-höhe (m)	Luftdr. red.NN (hPa)	Wetter	Wind km/h	Temperaturen (Grad C)					Sonne Std. Vord.	RR 24h mm	Schnee höhe cm	Extremwerte der Lufttemperatur der Dekade vom 21.05. bis 31.05.						
					Luft 2 m	Tau-punkt	Max	Mittel	Min				Nacht 2 m	5 cm	in	Tmax	Datum	Tmin	Datum
								Vortrag							seit				
Heigoland	8	1024,9	stark bew.	W	17	9,0	4,6	12,1	9,8	8,2	4	14,0		1952	21,6	25.05.1989	2,6	22.05.1955	
List / Sylt	29	1023,7	stark bew.	WSW	24	9,5	4,9	12,0	9,2	6,8	5	11,3		1937	26,3	31.05.1978	2,4	22.05.1955	
Leck	17	1024,3	bedeckt	WSW	9	8,6	6,0	13,2	7,8	2,9	-1	12,7		1974	28,1	27.05.1985	-1,8	22.05.1980	
Husum	37	1024,8	stark bew.	SSW	9	7,0	4,8	13,2	8,7	2,7	-1	13,3							
Schleswig	48	1024,9	stark bew.	SSW	8	6,1	3,9	15,1	9,0	3,6	1	11,3		1947	29,4	31.05.1947	0,3	22.05.1955	
Kiel	31	1024,8	stark bew.	WNW	5	6,8	4,2	14,9	9,1	2,5	1	12,5		1940	30,3	31.05.1947	-1,3	22.05.1995	
Westermarckd.	9	1024,0	leicht bew.	WNW	9	9,1	7,6	14,0	9,8	7,4	6	14,4							
Arkona	42	1023,8	leicht bew.	WNW	9	9,5	5,9	12,9	10,0	6,5	5	14,1		1951	26,3	31.05.1996	3,2	23.05.1980	
Norderney	16	1025,7	bedeckt	W	11	9,5	4,3	12,3	10,2	8,2	5	12,6		1947	30,3	27.05.1985	4,1	22.05.1955	
Bremerhaven	11	1025,1	wolkig	SW	9	9,0	4,7	15,0	10,8	8,0	5	12,2		1949	29,7	27.05.1985	2,1	22.05.1980	
Cuxhaven	12	1025,2	wolkig	W	8	8,8	6,0	13,4	10,6	9,6	6	12,0		1946	29,9	27.05.1985	2,8	22.05.1955	
Hamburg/Flugh.	15	1024,6	stark bew.	NNW	4	6,7	4,6	16,3	11,2	3,5	1	13,4		1891	32,1	21.05.1932	-1,0	23.05.1980	
Lübeck	15	1024,4	wolkig	WNW	5	7,3	5,8	17,9	10,5	2,3	0	12,3		1890	34,0	27.05.1892	-0,8	22.05.1995	
Boltenhagen	17	1024,3	wolkig	NNW	13	9,5	7,0	14,2	10,3	6,6	5	12,1		1951	29,4	31.05.1979	0,6	21.05.1956	
Schwinin	68	1024,1	wolkig	N	8	7,4	5,3	16,5	11,1	6,2	3	12,9		1947	30,6	31.05.1979	0,3	23.05.1980	
Warnemünde	10	1023,5	leicht bew.	NW	9	9,5	7,1	13,2	10,1	6,9	5	14,3		1951	29,5	31.05.1979	2,2	22.05.1980	
Teterow	50	1023,8	leicht bew.	NNW	2	8,0	5,6	16,9	11,1	3,0	1	12,9	0,0	1947	29,3	31.05.1956	-0,9	22.05.1980	
Berth	7	1023,9	leicht bew.	WSW	2	6,6	5,1	14,9	10,4	4,7	4	13,7		1967	31,7	31.05.1979	-0,8	23.05.1980	
Greifswald	6	1023,5	leicht bew.	W	5	8,7	5,2	16,6	10,8	4,2	2	13,3		1951	29,8	31.05.1979	-0,3	27.05.1957	
Ueckermünde	7	1024,2	leicht bew.	SSW	5	8,2	5,1	16,9	12,2	3,3	0	12,8		1951	30,5	31.05.1979	-0,8	23.05.1980	
Erden	12	1025,8	stark bew.	NW	5	9,0	4,9	15,6	10,2	5,2	3	11,6		1947	30,0	31.05.1947	1,0	26.05.1957	
Oldenburg	20	1025,5	stark bew.	NW	4	8,2	4,6	16,1	10,8	5,0	2	11,7							
Bremen/Flugh.	5	1025,0	wolkig	WSW	2	8,7	4,4	16,7	11,4	6,8	5	14,4		1890	34,4	28.05.1892	-1,6	23.05.1980	
Soltau	78	1024,7	leicht bew.	N	4	6,9	4,9	16,5	11,4	3,9	3	14,5		1948	30,8	27.05.1985	-2,2	23.05.1980	
Boizenburg	46	1025,0	stark bew.	NNW	8	7,4	5,4	17,0	11,2	4,8	3	13,3		1951	30,2	31.05.1996	-1,4	22.05.1980	
Lüchow	18	1024,1	leicht bew.	NNE	8	8,0	6,2	16,0	10,4	3,4	2	14,1		1955	30,2	31.05.1979	-2,4	23.05.1980	
Seehausen/Altm.	23	1024,5	leicht bew.	NW	2	6,3	3,8	16,8	10,6	1,1	1	14,7							
Marnitz	85	1024,1	leicht bew.	still	7	7,9	3,0	16,3	10,6	3,9	-0	13,1		1951	29,8	31.05.1996	-0,9	23.05.1980	
Neuruppin	39	1024,0	leicht bew.	NNE	2	8,3	5,7	16,6	11,1	5,0	3	14,4		1958	28,9	28.05.1985	-0,6	23.05.1980	
Neubrandenburg	80	1023,9	leicht bew.	W	8	6,6	6,1	15,8	11,6	4,1	2	13,3							
Angermünde	55	1023,7	leicht bew.	still	9	9,2	4,3	16,3	11,2	3,5	1	13,6		1951	30,6	21.05.1953	-0,8	23.05.1980	
Lingen	26	1025,2	stark bew.	N	8	7,7	6,8	17,7	12,6	5,5	5	14,0		1951	30,7	27.05.1985	0,1	23.05.1955	
Münst.-Osn./Flugh.	53	1025,0	wolkig	NW	4	7,7	6,3	16,4	11,2	3,6	-1	14,0							
Osnabrück	97	1025,3	stark bew.	N	4	7,6	6,5	16,1	11,6	4,5	1	14,9		1952	30,0	27.05.1985	0,1	22.05.1955	
Diepholz	43	1025,5	wolkig	N	4	6,9	5,2	16,4	11,5	5,2	3	14,7		1952	30,4	27.05.1985	-1,1	22.05.1995	
Bad Salzungen	139	1025,0	leicht bew.	S	4	5,7	4,2	16,0	10,8	3,8	2	13,0		1935	33,4	30.05.1944	-0,6	23.05.1955	
Hannover/Flugh.	59	1024,2	leicht bew.	NW	5	7,0	4,8	16,1	10,6	4,0	1	15,5		1936	32,2	30.05.1944	-1,8	23.05.1980	
Braunschweig	88	1024,5	wolkig	WSW	4	7,0	4,9	16,0	10,6	3,7	0	14,5		1891	35,4	27.05.1892	0,7	27.05.1957	
Gardelegen	48	1023,9	leicht bew.	WSW	2	4,1	3,8	16,9	9,7	0,4	-1	13,6		1947	30,9	31.05.1996	-3,5	23.05.1980	
Magdeburg	85	1024,1	leicht bew.	NNW	5	8,4	2,6	16,5	10,1	3,7	2	14,5		1947	30,7	31.05.1979	-0,8	23.05.1980	
Potsdam	100	1024,0	leicht bew.	S	2	9,4	4,9	17,6	12,0	6,1	3	13,1		1893	34,0	24.05.1922	0,7	22.05.1955	
Berlin-Temp.	49	1024,0	leicht bew.	E	2	12,3	4,8	17,3	11,8	5,7	0	13,4		1876	35,5	28.05.1892	0,3	21.05.1911	
Lindenberg	104	1023,9	wolkig	SSE	5	8,6	4,5	16,7	11,6	7,5	6	13,3		1947	32,5	22.05.1950	-0,4	22.05.1955	
Menschnow	16	1023,4	leicht bew.	SE	4	10,4	5,4	17,1	10,9	4,5	1	14,0							
Düsseldorf/Flugh.	41	1025,1	leicht bew.	E	2	7,5	6,5	18,0	11,6	4,0	2	15,0		1970	30,1	31.05.1979	1,4	21.05.1988	
Bocholt	24	1025,0	stark bew.	NNE	4	6,3	5,8	17,2	12,2	4,3	1	15,1		1947	30,2	26.05.1988	0,0	21.05.1952	
Essen	161	1025,4	leicht bew.	NNE	4	8,0	4,5	16,7	12,9	6,7	2	14,5		1935	32,0	30.05.1944	0,3	23.05.1955	
Ludenscheid	392	1025,1	leicht bew.	still	5	8,8	3,7	15,3	10,2	3,3	0	13,5							
Kahler Asten	859	-	leicht bew.	N	9	7,3	-0,8	12,1	6,9	3,2	-2	12,7		1955	25,5	31.05.1996	-2,6	22.05.1955	
Bad Lipspringe	158	1025,1	leicht bew.	SW	4	6,2	4,2	15,6	10,6	2,6	1	14,6		1951	30,0	31.05.1979	-0,6	21.05.1988	
Kassel	233	1024,6	leicht bew.	still	6	6,5	3,7	16,2	11,3	3,2	-0	12,1		1951	30,1	26.05.1953	0,4	21.05.1956	
Göttingen	171	1025,0	leicht bew.	SE	2	5,5	4,2	15,8	8,7	1,4	0	13,9		1947	30,4	26.05.1953	-2,7	23.05.1955	
Leinefelde	356	1024,8	leicht bew.	WSW	4	4,8	3,8	15,0	9,3	1,5	-1	11,7		1957	28,3	31.05.1996	-0,3	21.05.1965	
Braunlage	610	1024,3	leicht bew.	uml	4	5,1	0,5	13,3	7,4	1,3	-2	11,8		1936	27,8	30.05.1944	-1,6	22.05.1955	
Brocken	1153	-	wolkig	NNW	8	4,3	-2,4	7,0	2,4	3,0	-5	11,6		1951	21,3	31.05.1996	-5,3	22.05.1955	
Artern	166	1024,8	leicht bew.	still	6	3,3	3,3	15,8	10,1	4,2	2	12,2		1954	30,2	31.05.1996	-0,7	22.05.1955	
Leipzig/Flugh.	149	1024,1	leicht bew.	W	8	7,2	4,8	15,8	10,7	5,0	2	13,3		1951	30,9	26.05.1953	0,8	22.05.1955	
Wittenberg	106	1023,7	leicht bew.	E	4	9,6	3,0	17,4	11,5	4,8	2	13,2		1951	31,1	21.05.1953	-2,2	22.05.1955	
Oschetz	152	1024,2	leicht bew.	SSE	2	7,2	4,8	16,9	11,1	2,5	0	13,3							
Dresden/Flugh.	232	1024,0	leicht bew.	S	8	9,3	4,4	15,4	10,6	6,4	4	12,5		1917	30,5	26.05.1953	0,9	22.05.1917	
Doblerlug-Kir.	100	1024,1	leicht bew.	S	8	8,1	3,7	17,0	10,3	2,9	-0	13,3		1951	31,4	21.05.1953	-1,9	23.05.1980	
Cottbus	70	1024,0	leicht bew.	SE	2	9,9	4,0	17,1	12,3	4,9	2	13,6		1951	31,6	31.05.1979	-1,4	23.05.1980	
Görlitz	238	1023,8	leicht bew.	WSW	4	9,2	5,0	15,0	10,4	4,8	2	13,1		1951	28,8	31.05.1979	-0,3	26.05.1957	
Aachen	205	1025,2	leicht bew.	still	7	3,5	17,5	12,4	6,0	4	14,8		1891	34,2	28.05.1892	-0,6	23.05.1995		
Nuerbg.-Barw.	486	1024,8	leicht bew.	ESE	2	5,9	2,8	14,9	10,7	3,9	2	15,0							
Köln-Bonn/Flugh.	100	1025,1	leicht bew.	SE	8	6,4	4,9												