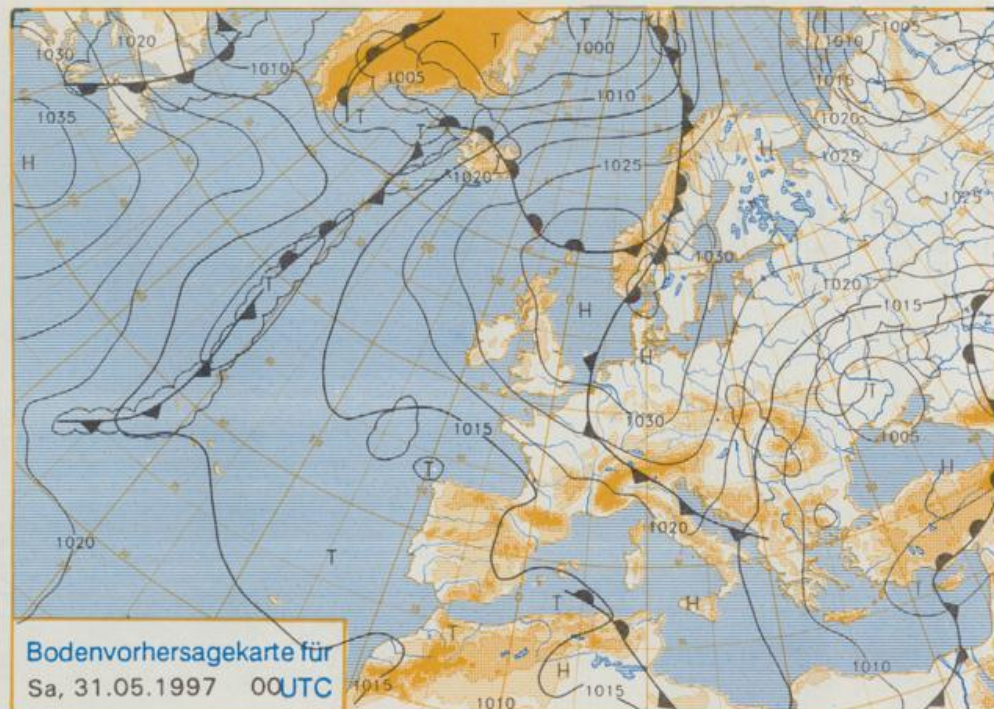


Stereographische Projektion 1 : 60 000 000 60°N



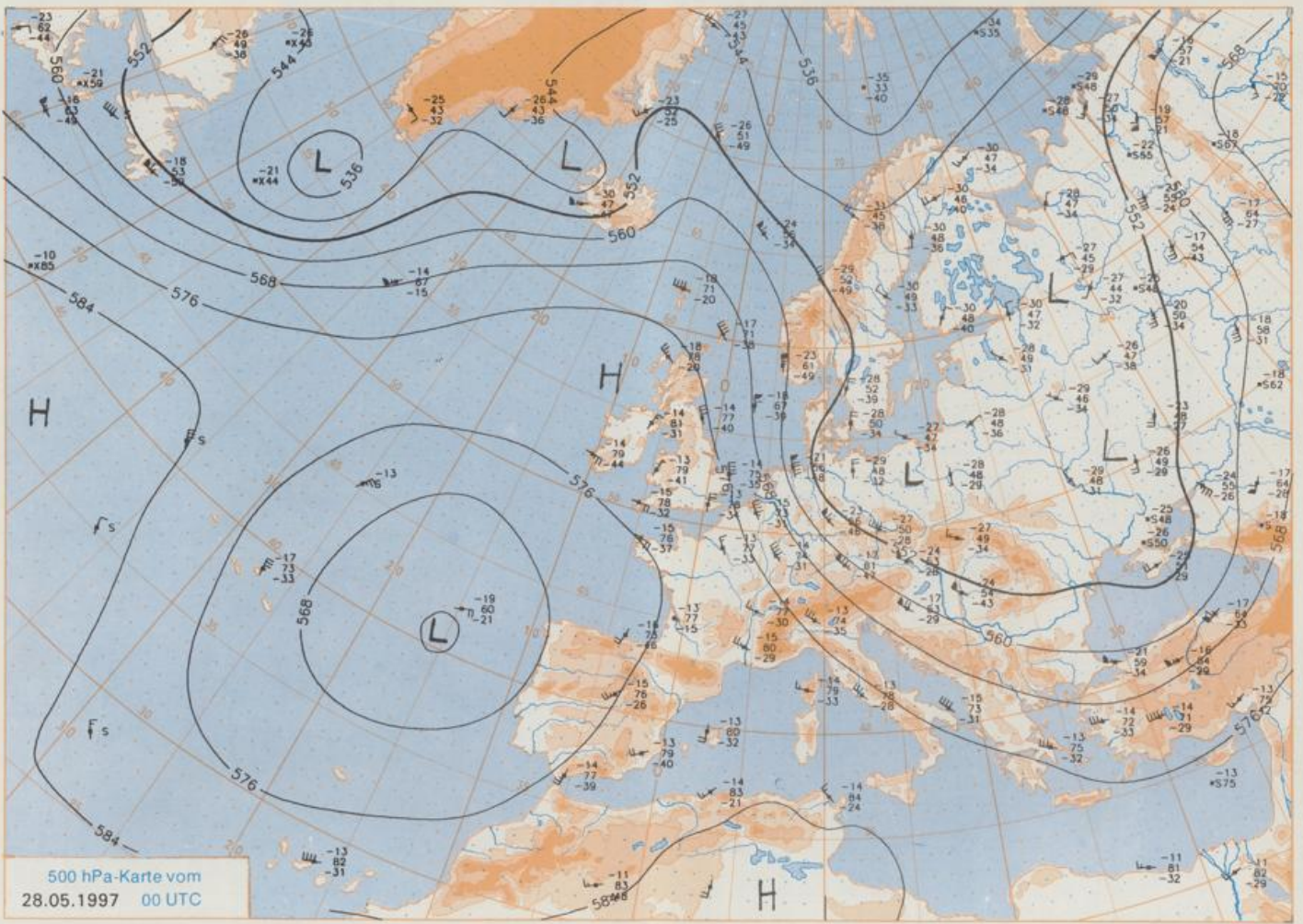
### Deutschland-Vorhersage für Freitag, 30.05.97

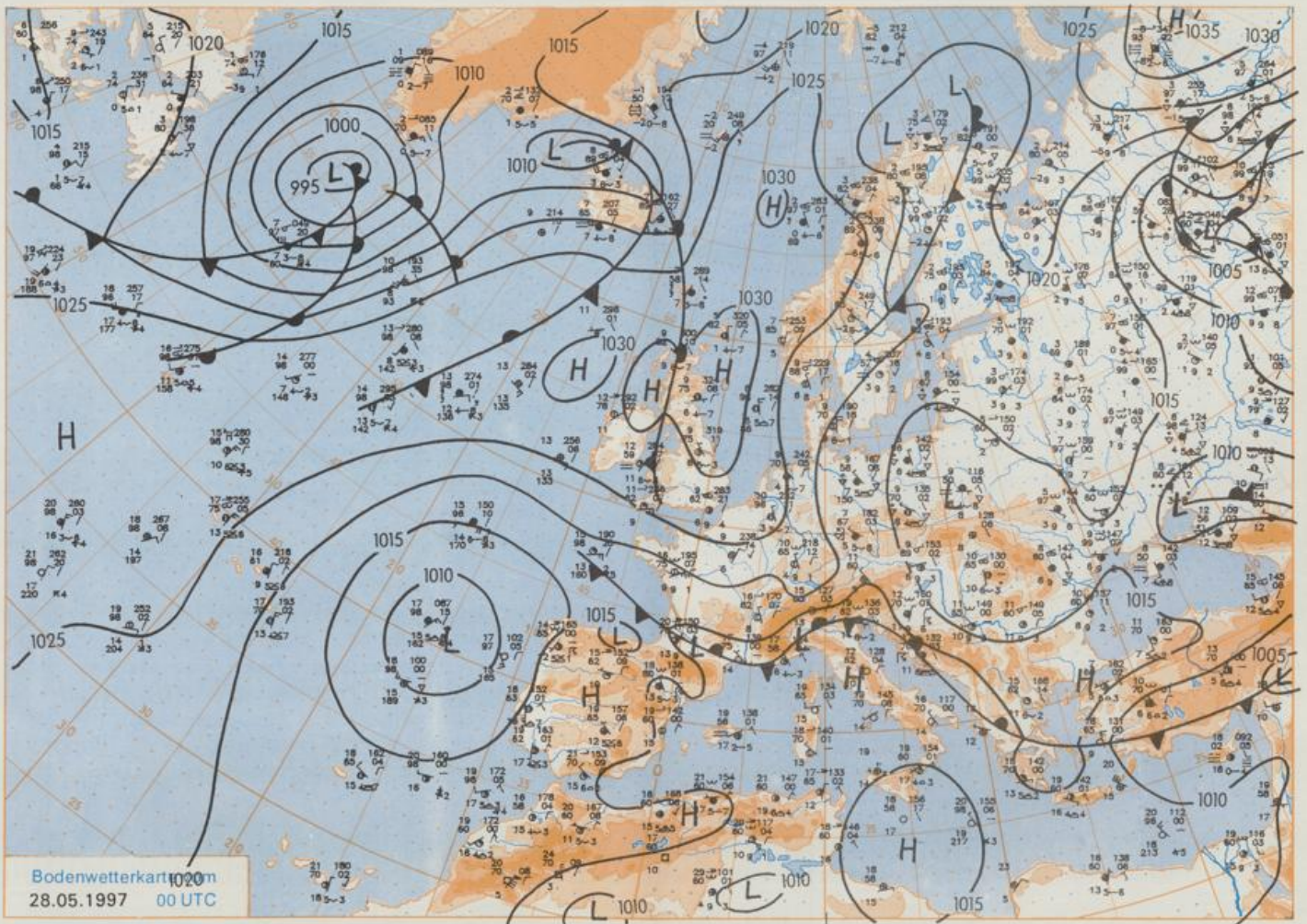
Am Ostrand eines Hochs mit Schwerpunkt über der Nordsee dringt erneut ein Schwall kühler Luft über Deutschland südwärts vor.

Nach Frühtemperaturen von 5 bis 9°C ist es im Osten vielfach wolfig, und im östlichen Bergland sowie am Nordoststrand der Alpen treten vereinzelt Schauer auf. Ansonsten ist es überwiegend heiter. Die Tagestemperaturen erreichen im Nordosten und Osten meist nur 13 bis 17°C, im Westen und Südwesten dagegen 18 bis 21°C, am Oberrhein örtlich 23°C. Der Wind weht im Nordwesten und Norden schwach bis mäßig, sonst lebhaft aus nördlichen Richtungen.

### Weitere Aussichten für Samstag, 31.05.97

Überwiegend heiter, nur im äußersten Osten zeitweise Durchzug von Wolkenfeldern, aber trocken. Tageshöchsttemperaturen 17 bis 23°C.





Wettermeldungen von Mittwoch, dem 28. Mai 1997 06 UTC

Station	Bar.- höhe (m)	Luftdr. red.NN (hPa)	Wetter	Wind km/h	Temperatur (Grad C)					Nacht 2 m 5 cm	Sonne Vord. Std.	RR 24h mm	Schnee höhe cm	Extremwerte der Lufttemperatur der Dekade vom 21.05. bis 31.05.				
					Luft 2 m	Tau- punkt	Max Vortag	Mittel 2 m	Min 2 m					Tmax Datum	Tmin Datum			
																seit	Datum	Datum
Heipoland	8	1025.0	leicht bew.	N	17	10.2	7.7	11.3	9.5	8.4	8	0.6	0.0	1952	21.6	25.05.1989	2.6	22.05.1955
List / Sylt	29	1024.7	leicht bew.	N	26	10.3	7.5	11.3	9.7	7.8	6	1.0	0.0	1937	26.3	31.05.1978	2.4	22.05.1955
Loock	17	1024.4	wolklos	N	15	8.4	6.8	13.4	10.1	4.7	3	5.4	0.0	1974	28.1	27.05.1985	-1.8	22.05.1980
Husum	37	1024.2	leicht bew.	N	17	7.7	7.1	12.8	9.8	4.7	3	4.7	0.0					
Schleswig	48	1024.1	leicht bew.	NNW	9	7.4	6.9	13.8	9.9	5.2	4	1.7	0.3	1947	29.4	31.05.1947	0.3	22.05.1955
Kiel	31	1023.3	wolkig	N	11	9.9	8.1	12.7	9.9	7.5	6	2.1	2	1940	30.3	31.05.1947	-1.3	22.05.1955
Westmerkd.	9	1022.2	wolkig	NNW	24	9.9	9.9	11.8	10.2	8.8	8	4.7	1					
Arkone	42	1021.0	leicht bew.	N	11	9.4	6.7	12.0	9.2	7.8	6	7.0	0.0	1951	26.3	31.05.1996	3.2	23.05.1980
Norderney	16	1025.6	stark bew.	N	31	10.1	8.4	10.7	9.8	9.0	9	0.5	0.0	1947	30.3	27.05.1985	4.1	22.05.1955
Bremenhaven	11	1024.2	leicht bew.	N	11	10.6	8.0	11.6	10.7	9.7	8	0.4	0.6	1949	29.7	27.05.1985	2.1	22.05.1980
Cuxhaven	12	1024.5	leicht bew.	N	22	10.0	7.8	12.3	10.5	9.7	8	2.7	0.3	1946	29.9	27.05.1985	2.8	22.05.1955
Hamburg/Flugh.	15	1023.5	wolkig	NNW	9	9.4	7.1	13.3	10.0	7.5	7	0.7	0.3	1891	32.1	21.05.1932	-1.0	23.05.1980
Lübeck	15	1022.6	stark bew.	N	8	8.8	7.6	14.1	10.0	7.5	6	0.3	3	1890	30.4	27.05.1892	-0.8	22.05.1955
Boltenhagen	17	1022.1	leicht bew.	NNW	22	9.8	8.8	13.5	10.0	8.7	8	2.3	6	1951	29.4	31.05.1979	0.6	21.05.1952
Schwerin	68	1021.7	stark bew.	N	15	9.2	8.5	13.4	9.8	7.2	6	0.2	20	1947	30.6	31.05.1979	0.3	23.05.1980
Warnemünde	10	1021.1	leicht bew.	N	15	10.0	8.2	12.0	10.0	8.6	8	1.3	3	1951	29.5	31.05.1979	2.2	22.05.1980
Teterow	50	1020.8	stark bew.	NNW	11	8.7	8.6	11.3	9.0	4.4	2	0.1	8	1947	29.3	31.05.1956	-0.9	22.05.1980
Barth	7	1021.0	leicht bew.	NNW	11	9.9	7.1	12.4	9.2	6.1	5	1.4	0.0	1967	31.7	31.05.1979	-0.8	23.05.1980
Greifswald	6	1020.2	wolkig	N	13	10.5	6.7	12.3	9.2	5.9	4	3.3	0.0	1951	29.8	31.05.1979	-0.3	27.05.1957
Ueckermünde	7	1020.1	stark bew.	N	17	9.5	6.6	12.5	9.8	6.9	6	5.8	0.0	1951	30.5	31.05.1979	-0.8	23.05.1980
Emden	12	1025.9	stark bew.	N	15	10.1	8.0	11.3	9.2	8.5	8	0.1	0.0	1947	30.0	31.05.1947	1.0	26.05.1957
Oldenburg	20	1024.4	Schauer	NNW	15	9.8	7.9	11.2	9.3	8.0	7	0.5	0.1					
Bremen/Flugh.	5	1023.8	wolkig	NW	13	9.5	8.3	11.7	9.1	7.8	7	0.1	0.1	1890	34.4	28.05.1892	-1.6	23.05.1980
Soilau	78	1023.5	wolkig	N	13	8.9	6.7	12.0	9.4	7.8	8	0.2	0.4	1948	30.8	27.05.1985	-2.2	23.05.1980
Boizenburg	46	1023.0	stark bew.	N	11	9.0	8.3	12.9	9.6	7.8	7	0.1	8	1951	30.2	31.05.1996	-1.4	22.05.1980
Lüchow	18	1021.9	wolkig	N	9	9.2	8.7	12.7	10.0	7.7	7	0.4	11	1955	30.2	31.05.1979	-2.4	23.05.1980
Seehausen/Altm.	23	1021.9	stark bew.	NW	13	8.8	7.6	13.1	10.0	7.4	7	0.1	7					
Mernitz	85	1021.3	wolkig	NNW	9	8.7	7.7	13.7	9.8	7.0	5	0.5	9	1951	29.8	31.05.1996	-0.9	23.05.1980
Neuruppin	39	1020.7	stark bew.	NNW	11	7.4	6.6	13.1	10.4	5.5	3	1.0	3	1958	28.9	28.05.1985	-0.6	23.05.1980
Neubrandenburg	80	1020.2	leicht bew.	N	17	8.8	8.4	12.1	9.9	4.8	3	0.2	0.0					
Angermünde	55	1018.8	leicht bew.	NNW	18	9.7	9.1	13.8	10.0	3.3	1	0.4	3	1951	30.6	21.05.1953	-0.8	23.05.1980
Lingen	26	1025.5	stark bew.	NNW	13	9.3	7.2	12.3	10.0	8.3	8	0.0	0.0	1951	30.7	27.05.1985	0.1	23.05.1955
Münst.-Osn./Flugh.	53	1025.4	stark bew.	NNW	17	9.0	4.7	12.5	10.1	8.3	7	0.2	0.0					
Osnabrück	97	1025.3	stark bew.	NW	16	8.5	6.0	12.8	9.5	7.0	6	0.1	0.5	1952	30.0	27.05.1985	0.1	22.05.1955
Diepholz	43	1025.0	stark bew.	NW	15	8.9	6.0	12.0	9.3	7.7	7	0.2	0.0	1952	30.4	27.05.1985	-1.1	22.05.1955
Bad Salzuflen	139	1024.6	stark bew.	NW	13	7.3	5.9	11.5	8.9	6.4	6	0.1	0.9	1935	33.4	30.05.1944	-0.6	23.05.1955
Hannover/Flugh.	59	1023.1	stark bew.	NW	13	8.9	7.1	12.6	9.3	6.7	6	0.2	0.6	1936	32.2	30.05.1944	-1.8	23.05.1980
Braunschweig	88	1022.3	stark bew.	NNW	13	8.7	6.7	12.4	9.6	7.1	7	0.5	0.8	1891	35.4	27.05.1892	0.7	27.05.1957
Gardelegen	48	1021.4	bedeckt	N	15	8.9	7.3	12.7	9.8	7.6	7	0.4	1	1947	30.9	31.05.1996	-3.5	23.05.1980
Magdeburg	85	1021.5	bedeckt	N	15	8.3	7.6	12.6	9.8	7.0	7	0.3	1	1947	30.7	31.05.1979	-0.8	23.05.1980
Potsdam	100	1020.5	wolkig	NW	9	7.9	7.7	12.7	9.8	6.0	5	0.5	21	1893	34.0	24.05.1922	0.7	22.05.1955
Berlin-Temp.	49	1020.1	wolkig	NW	18	8.7	7.4	13.5	10.3	4.8	0	0.5	18	1876	35.5	28.05.1892	0.3	21.05.1911
Lindenberg	104	1019.1	stark bew.	NW	11	6.5	6.1	13.2	9.7	3.3	2	0.5	9	1947	32.5	22.05.1950	-0.4	22.05.1955
Manschnow	16	1018.0	wolkig	NNW	17	7.5	6.9	14.3	10.2	2.9	1	0.4	2					
Düsseldorf/Flugh.	41	1026.6	wolkig	N	17	9.3	3.9	14.0	11.0	8.1	7	0.3	0.0	1970	30.1	31.05.1979	1.4	21.05.1988
Bocholt	24	1026.5	wolkig	NNW	13	9.0	4.0	13.0	10.4	8.2	7	0.1	0.0	1947	30.2	26.05.1988	0.0	21.05.1952
Essen	161	1026.5	stark bew.	NNW	13	8.1	3.4	12.5	10.3	7.6	7	0.9	0.0	1935	32.0	30.05.1944	0.3	23.05.1955
Luedenscheid	392	1025.5	stark bew.	NW	8	5.4	3.1	10.0	8.1	5.0	4	0.4	0.0					
Kahler Asten	859	-	Regen	NNW	24	1.7	1.1	6.9	4.6	1.0	1	0.4	0.0	1955	25.5	31.05.1996	-2.6	22.05.1955
Bad Lippspringe	158	1024.8	Sprühregen	WNW	8	6.5	5.7	11.8	9.3	6.4	6	0.1	2	1951	30.0	31.05.1979	-0.6	21.05.1988
Kassel	233	1023.0	stark bew.	NW	15	7.2	4.7	12.0	10.0	6.4	5	0.8	0.0	1951	30.1	26.05.1953	0.4	21.05.1956
Göttingen	171	1023.3	Regen	NW	15	6.7	5.6	11.7	9.7	6.5	6	0.1	2	1947	30.4	26.05.1953	-2.7	23.05.1955
Leinefelde	356	1022.7	Regen	WNW	11	5.3	4.7	10.8	8.5	4.8	4	0.4	3	1957	28.3	31.05.1996	-0.3	21.05.1955
Braunlage	610	1021.7	Sprühregen	N	13	4.6	3.9	8.1	5.9	3.2	3	0.2	5	1936	27.8	30.05.1944	-1.6	22.05.1955
Brocken	1153	-	Regen	N	57	0.9	0.9	3.0	1.2	-0.6	-1	27	1	1951	21.3	31.05.1996	-5.3	22.05.1955
Artern	166	1022.0	Sprühregen	NNW	13	6.8	6.1	13.9	10.7	6.8	6	0.8	1	1954	30.3	05.1996	-0.7	22.05.1955
Leipzig/Flugh.	149	1020.9	Regen	NW	18	7.4	6.5	12.9	10.3	6.7	6	0.9	2	1951	30.9	26.05.1953	0.8	22.05.1955
Wittenberg	106	1020.2	leicht bew.	NNW	8	9.2	7.6	13.0	9.9	7.1	7	1.1	6	1951	31.1	21.05.1953	-0.2	22.05.1955
Oschatz	152	1020.2	stark bew.	N	13	7.9	7.2	13.0	10.1	6.9	7	1.6	10					
Dresden/Flugh.	232	1019.4	wolkig	NNW	17	7.6	7.0	11.9	9.0	6.2	6	1.6	20	1917	30.5	26.05.1953	0.9	22.05.1917
Doberlug-Kir.	100	1019.7	wolkig	NNW	17	8.0	5.9	13.1	10.4	6.9	6	0.8	11	1951	31.4	21.05.1953	-1.9	23.05.1980
Cottbus	70	1018.8	wolkig	WNW	9	7.8	6.9	13.0	10.1	5.8	5	0.4	16	1951	31.6	31.05.1979	-1.4	23.05.1980
Görlitz	238	1018.0	leicht bew.	NNW	15	6.0	5.0	12.8	8.9	5.8	6	1.1	37	1951	28.8	31.05.1979	-0.3	26.05.1957
Aachen	205	1026.7	stark bew.	N	8	7.9	3.4	12.8	10.8	6.9	5	1.1	0.0	1891	34.2	28.05.1892	-0.6	23.05.1955
Nuerbg.-Berw.	486	1026.1	stark bew.	NNE	22	5.0	0											