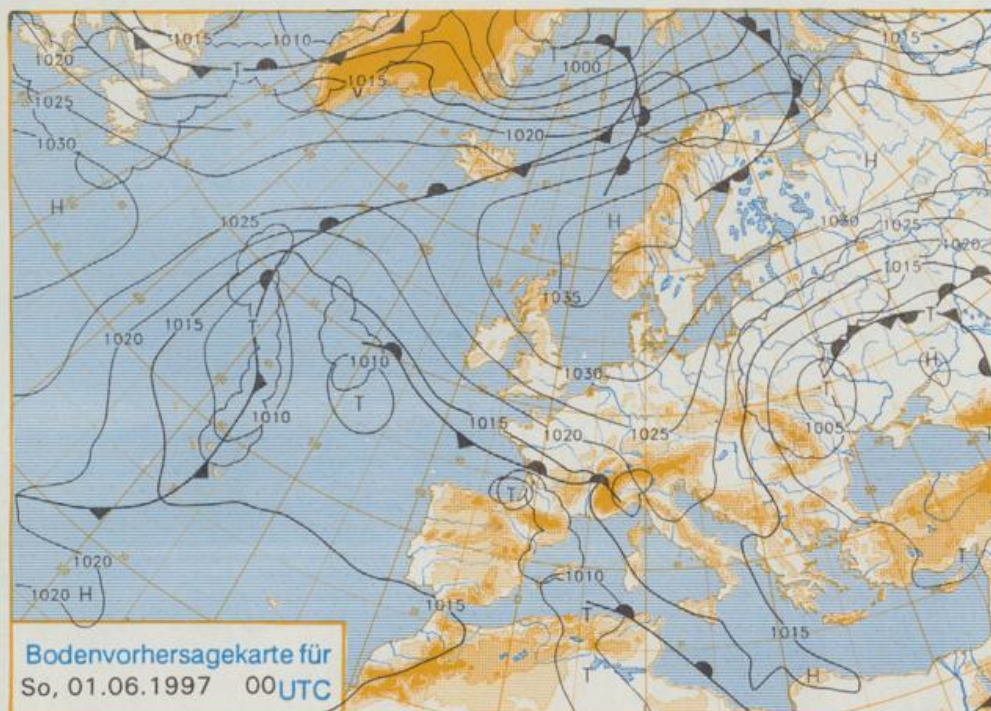


Stereographische Projektion 1 : 60 000 000 60°N



### Deutschland-Vorhersage für Samstag, 31.05.97

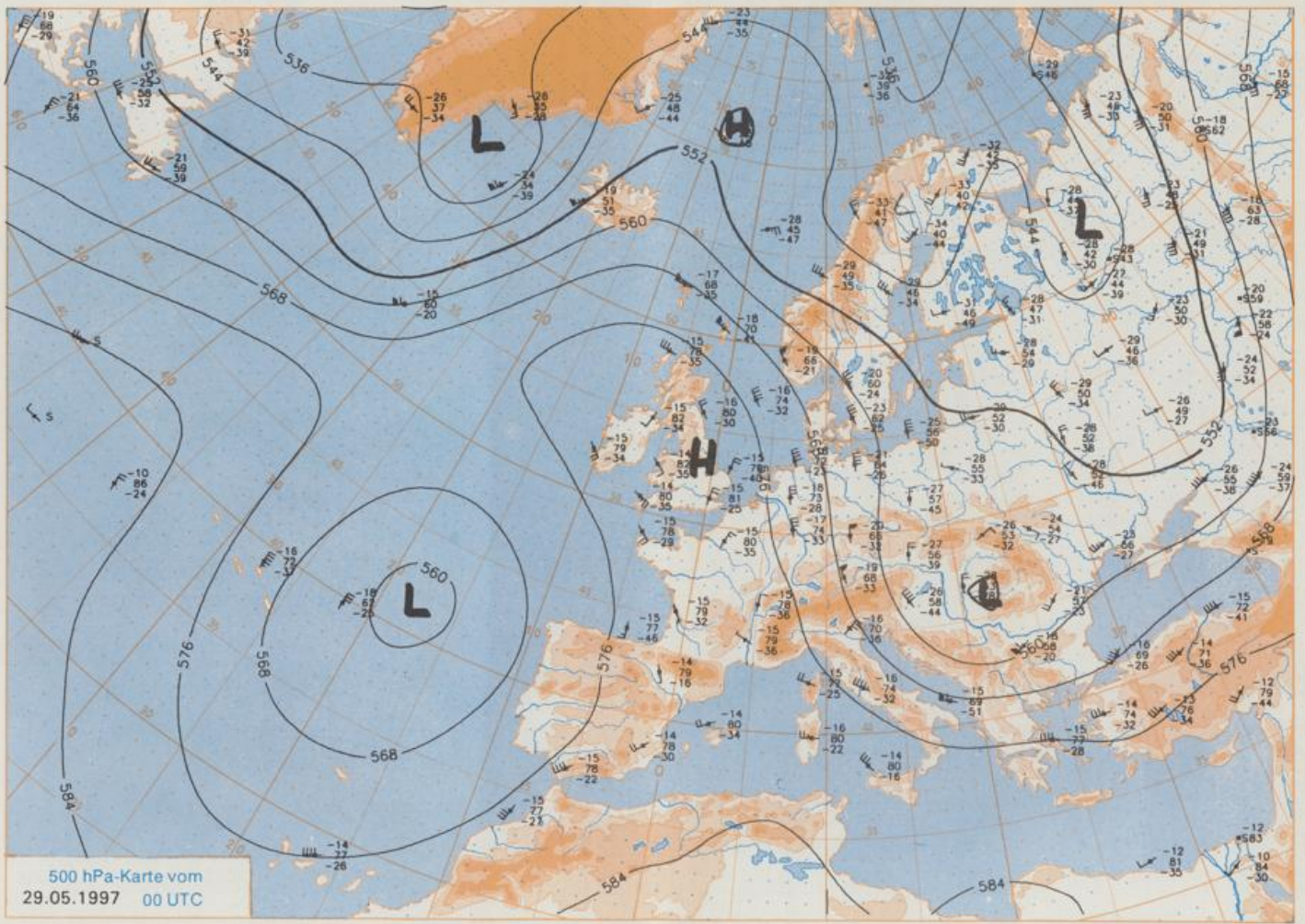
Ein umfangreiches Hochdruckgebiet über der Nordsee und Skandinavien verändert seine Lage nur wenig. An seiner Südflanke liegt Deutschland in einer östlichen Strömung, mit der relativ kühle Luftmassen herangeführt werden.

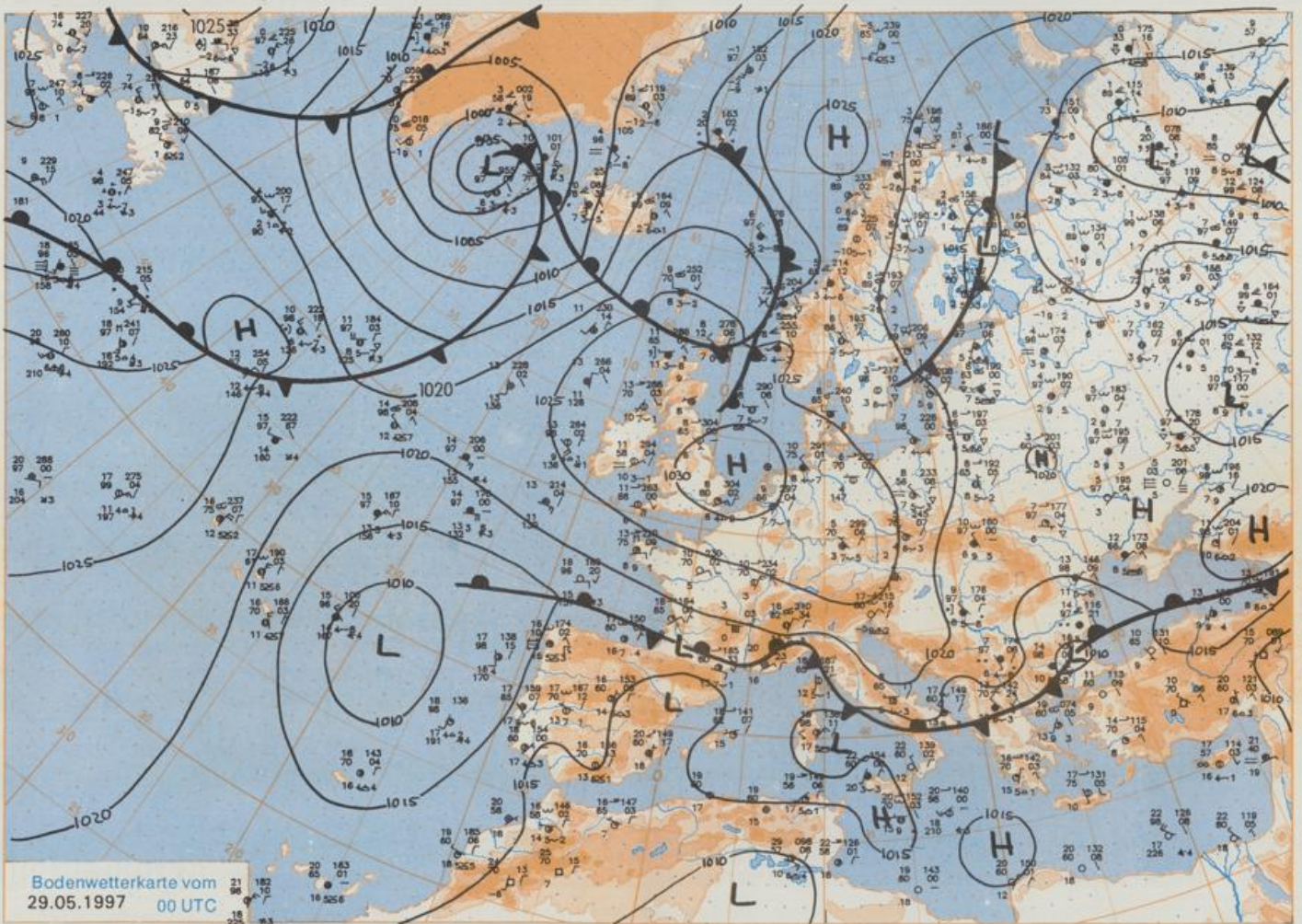
Die Nacht zum Samstag ist verbreitet klar mit Tiefstwerten um 5 Grad. Gebietsweise tritt vor allem im Osten und Süden Bodenfrost auf.

Am Samstag scheint vielfach die Sonne. Im Osten und Südosten kann es auch wolkelig sein, aber nur im östlichen Mittelgebirgsraum sind vereinzelt Schauer möglich. Mit Tageshöhsttemperaturen zwischen 15 Grad an der Oder und 20 Grad am Rhein bleibt es für die Jahreszeit zu kühl. Der Wind frischt tagsüber aus östlicher Richtung auf.

### Weitere Aussichten für Sonntag, 01.06.97

Heiter, im Süden und Osten teils auch wolkelig und am Alpenrand etwas Regen. Wenig Temperaturänderung. Nachts örtlich noch Bodenfrost.





Stereographische Projektion 1 : 30 000 000 60°N

Wettermeldungen von Donnerstag, dem 29. Mai 1997 06 UTC

Station	Bar.-höhe (m)	Luftdr. red.NN (hPa)	Wetter	Wind km/h	Deutschland (Grad C)					Sonne Vort. Std.	RR 24h mm	Schnee höhe cm	Extremwerte der Lufttemperatur				
					Luft 2 m	Tau-punkt	Max Vortag	Mittel 2 m	Min 2 m				Nacht 5 cm	seit	in Dmax Datum	vom: 21.05. Tmin Datum	bis 31.05. Dmax Datum
Helgoland	8	1027.8	stark bew.	WNW 30	8.4	4.9	13.2	10.1	8.2	8	13.3		1952	21.6	25.05.1989	2.6	22.05.1955
List / Sylt	29	1026.3	stark bew.	WNW 33	8.5	4.6	13.8	10.5	8.0	7	15.5		1937	26.3	31.05.1978	2.4	22.05.1955
Leck	17	1026.6	stark bew.	WNW 24	8.9	5.0	16.6	11.2	7.1	6	14.7		1974	28.1	27.05.1985	-1.8	22.05.1980
Husum	37	1026.7	stark bew.	NW 21	8.6	5.0	16.4	10.7	7.9	7	13.2						
Schleswig	48	1026.6	stark bew.	WNW 17	8.5	5.3	18.5	11.6	7.5	7	11.4		1947	29.4	31.05.1947	0.3	22.05.1955
Kiel	31	1026.0	stark bew.	WNW 18	8.3	4.5	16.7	12.5	7.2	6	11.5		1940	30.3	31.05.1947	-1.3	22.05.1995
Westermarckd.	9	1025.1	stark bew.	W 39	9.1	8.4	14.2	11.1	8.9	8	12.8						
Arkona	42	1023.4	wolkig	W 30	10.5	8.0	13.9	10.3	8.5	8	14.0		1951	26.3	31.05.1996	3.2	23.05.1980
Norderney	16	1029.1	stark bew.	NW 22	8.7	5.3	11.5	9.7	8.0	8	6.9		1947	30.3	27.05.1985	4.1	22.05.1955
Bremerhaven	11	1027.0	stark bew.	W 22	9.3	6.8	14.0	11.2	8.8	9	13.9		1949	29.7	27.05.1985	2.1	22.05.1980
Cuxhaven	12	1028.0	stark bew.	WNW 18	9.2	5.4	14.2	11.1	9.2	9	14.9		1946	29.9	27.05.1985	2.8	22.05.1955
Hamburg/Flugh.	15	1027.3	stark bew.	W 13	9.4	6.8	18.5	12.4	8.6	8	11.4	0.0	1891	32.1	21.05.1932	-1.0	23.05.1980
Lübeck	15	1026.4	stark bew.	WNW 13	8.9	6.6	18.1	12.3	7.2	6	10.2		1890	34.0	27.05.1892	-0.8	22.05.1995
Boltenhagen	17	1025.8	stark bew.	W 30	9.1	7.0	14.8	11.6	8.5	8	12.7		1951	29.4	31.05.1979	0.6	21.05.1956
Schwerin	68	1026.3	stark bew.	WNW 17	8.8	7.3	16.1	11.9	8.0	6	10.4		1947	30.6	31.05.1979	0.3	23.05.1980
Warnemünde	10	1024.9	stark bew.	WNW 37	9.5	7.4	13.4	11.7	9.5	9	13.8	0.0	1951	29.5	31.05.1979	2.2	22.05.1980
Teterow	50	1025.1	bedeckt	WNW 15	9.0	8.4	15.4	10.2	6.8	4	8.7		1947	29.3	31.05.1956	-0.9	22.05.1980
Barth	7	1024.5	stark bew.	W 24	10.1	8.0	15.4	11.0	7.6	7	13.7		1967	31.7	31.05.1979	-0.8	23.05.1980
Greifswald	6	1023.8	bedeckt	W 15	9.5	8.0	15.0	11.4	7.0	5	12.6		1951	29.8	31.05.1979	-0.3	27.05.1957
Ueckermünde	7	1024.7	stark bew.	WSW 11	9.4	8.0	14.0	10.6	6.1	4	10.1		1951	30.5	31.05.1979	-0.8	23.05.1980
Emden	12	1029.2	bedeckt	WNW 13	8.9	6.0	14.5	10.6	8.4	9	X	0.0	1947	30.0	31.05.1947	1.0	26.05.1957
Oldenburg	20	1028.7	stark bew.	WNW 13	7.9	5.2	16.8	11.5	7.9	8	11.6	0.0					
Bremen/Flugh.	5	1028.2	bedeckt	WNW 13	8.1	6.1	16.9	11.8	7.8	8	8.8		1890	34.4	28.05.1892	-1.6	23.05.1980
Sotho	78	1028.0	stark bew.	WNW 9	8.3	6.3	17.5	11.9	6.8	6	8.0	0.0	1948	30.8	27.05.1985	-2.2	23.05.1980
Boizenburg	46	1027.5	bedeckt	WNW 15	9.2	7.2	17.9	12.6	8.0	7	8.7	0.0	1951	30.2	31.05.1996	-1.4	22.05.1980
Lüchow	18	1026.9	stark bew.	W 15	9.4	7.9	16.4	11.0	7.4	5	8.0	0.0	1955	30.2	31.05.1979	-2.4	23.05.1980
Seehausen/Altm.	23	1027.1	stark bew.	W 17	8.8	7.5	16.5	10.2	5.6	5	7.4	0.0					
Marnitz	85	1026.0	stark bew.	W 17	8.7	6.8	15.3	9.8	7.5	3	8.8	0.1	1951	29.8	31.05.1996	-0.9	23.05.1980
Neuruppin	39	1026.2	wolkig	ENE 11	8.6	7.0	16.2	10.0	5.1	3	6.8	1	1958	28.9	28.05.1985	-0.6	23.05.1980
Neubrandenburg	80	1024.7	leicht bew.	W 22	9.3	8.9	14.8	11.0	6.2	4	10.2	0.0					
Angermünde	55	1024.9	leicht bew.	W 13	9.9	7.0	15.2	9.5	5.8	2	9.5		1951	30.6	21.05.1953	-0.8	23.05.1980
Lingen	26	1029.1	stark bew.	WNW 8	8.4	6.8	17.0	11.8	7.3	6	5.9		1951	30.7	27.05.1985	0.1	23.05.1955
Münst.-Osn./Flugh.	53	1029.3	bedeckt	NNW 8	7.2	6.6	18.2	12.1	4.7	1	5.6						
Osnabrück	97	1029.5	stark bew.	WNW 8	7.0	6.4	18.2	12.2	6.5	5	6.0	0.0	1952	30.0	27.05.1985	0.1	22.05.1955
Diepholz	43	1029.3	stark bew.	WNW 9	8.0	5.6	17.1	11.6	7.3	6	7.7	0.0	1952	30.4	27.05.1985	-1.1	22.05.1995
Bad Salzuflen	139	1029.1	bedeckt	NW 8	7.8	7.1	16.5	11.7	5.2	3	5.4	0.0	1935	33.4	30.05.1944	-0.6	23.05.1955
Hannover/Flugh.	59	1028.3	bedeckt	W 13	6.5	5.7	17.5	12.0	5.0	2	6.3	0.2	1936	32.2	30.05.1944	-1.8	23.05.1980
Braunschweig	88	1028.4	bedeckt	WNW 11	7.3	6.7	18.6	12.8	7.0	3	7.0		1891	35.4	27.05.1892	0.7	27.05.1957
Gerdelegen	48	1027.2	stark bew.	WNW 18	7.1	6.7	17.6	10.4	4.7	3	6.6	0.0	1947	30.9	31.05.1996	-3.5	23.05.1980
Magdeburg	85	1027.3	leicht bew.	W 9	9.2	7.8	17.2	9.9	5.6	4	6.2	0.6	1947	30.7	31.05.1979	-0.8	23.05.1980
Potsdam	100	1026.4	leicht bew.	W 13	8.2	7.0	15.4	9.8	5.7	4	5.5	0.9	1893	34.0	24.05.1922	0.7	22.05.1955
Berlin-Temp.	49	1026.2	leicht bew.	W 13	11.0	6.3	16.1	10.6	5.8	1	7.3	0.0	1876	35.5	28.05.1892	0.3	21.05.1911
Lindenberg	104	1026.2	leicht bew.	W 9	8.4	6.3	16.0	9.4	5.0	3	7.4	0.0	1947	32.5	22.05.1950	-0.4	22.05.1955
Manschnow	16	1024.9	leicht bew.	WSW 5	9.1	6.8	15.3	9.1	2.7	0	5.3	0.2					
Düsseldorf/Flugh.	41	1029.4	leicht bew.	NNE 5	9.4	8.5	17.0	12.5	5.8	3	3.7		1970	30.1	31.05.1979	1.4	21.05.1988
Bocholt	24	1029.5	bedeckt	N 5	7.0	6.5	16.9	11.4	4.4	1	6.9		1947	30.2	26.05.1988	0.0	21.05.1952
Essen	161	1029.4	leicht bew.	ENE 5	9.5	7.7	15.7	12.0	7.6	6	5.6		1935	32.0	30.05.1944	0.3	23.05.1955
Luedenscheid	392	1028.6	leicht bew.	E 2	7.6	6.6	14.3	8.8	4.8	2	4.2	0.0					
Kahler Asten	859	-	leicht bew.	WNW 8	6.7	5.2	10.4	5.1	3.7	-1	2.1	0.6	1955	25.5	31.05.1996	-2.6	22.05.1955
Bad Lippspringe	158	1029.0	leicht bew.	S 2	7.1	6.7	17.0	9.0	3.2	1	3.3	0.0	1951	30.0	31.05.1979	-0.6	21.05.1988
Kassel	233	1028.7	leicht bew.	still 2	6.2	4.7	16.0	10.8	4.3	0	4.5	0.0	1951	30.1	26.05.1953	0.4	21.05.1966
Göttingen	171	1028.7	leicht bew.	SW 2	6.0	5.6	15.8	9.1	2.9	1	5.5	0.7	1947	30.4	26.05.1953	-2.7	23.05.1955
Lainfelfde	356	1028.1	leicht bew.	W 5	8.0	7.4	13.7	8.5	4.9	2	4.7	1	1957	28.3	31.05.1996	-0.3	21.05.1965
Braunlage	610	1026.7	leicht bew.	WSW 8	8.4	5.2	11.8	7.5	3.3	1	4.1	1	1936	27.8	30.05.1944	-1.6	22.05.1955
Brocken	1153	-	leicht bew.	W 33	4.2	1.7	5.3	3.6	3.1	1	3.6	2	1951	21.3	31.05.1996	-5.3	22.05.1955
Artern	166	1028.4	leicht bew.	still 8	6.8	5.4	16.4	10.5	4.5	2	3.7	2	1954	30.2	31.05.1996	-0.7	22.05.1955
Leipzig/Flugh.	149	1027.8	leicht bew.	WSW 8	8.9	5.5	14.6	9.9	5.1	2	5.4	2	1951	30.9	26.05.1953	0.8	22.05.1955
Wittenberg	106	1026.9	leicht bew.	WSW 5	8.5	6.2	16.0	10.2	3.7	2	6.2	0.6	1951	31.1	21.05.1953	-0.2	22.05.1955
Oschatz	152	1027.8	leicht bew.	SW 5	8.2	7.4	15.6	10.0	4.0	1	6.6	0.3					
Dresden/Flugh.	232	1027.6	leicht bew.	WSW 9	8.1	7.2	14.1	9.5	4.8	2	6.5	0.0	1917	30.5	26.05.1953	0.9	22.05.1917
Doblerug-Kir.	100	1027.3	leicht bew.	W 9	7.7	6.5	15.4	10.3	2.5	-1	7.2	0.6	1951	31.4	21.05.1953	-1.9	23.05.1980
Cottbus	70	1026.7	leicht bew.	SW 9	8.3	7.5	15.7	9.4	2.9	1	5.8	0.0	1951	31.6	31.05.1979	-1.4	23.05.1980
Görlitz	238	1026.9	leicht bew.	W 5	7.2	6.4	12.4	8.0	2.8	1	3.4	1	1951	28.8	31.05.1979	-0.3	26.05.1957
Aachen	205	1029.2	leicht bew.	still 7	5.9	5.9	15.1	11.2	6.0	4	4.1		1891	34.2	28.05.1892	-0.6	23.05.1905
Nurbg.-Barw.	486	1028.9	leicht bew.	still 6	6.6	4.6	12.3	8.5	3.2	1	4.8						
Köln-Bonn/Flugh.	100	1029.0	leicht bew.	SSE 4	6.6	6.0	15.8	10.6	3.6	2	3.1		1958	30.9	31.05.1979	0.0	21.05.1965
Bendorf	129	1029.3	leicht bew.	S 2	6.3												