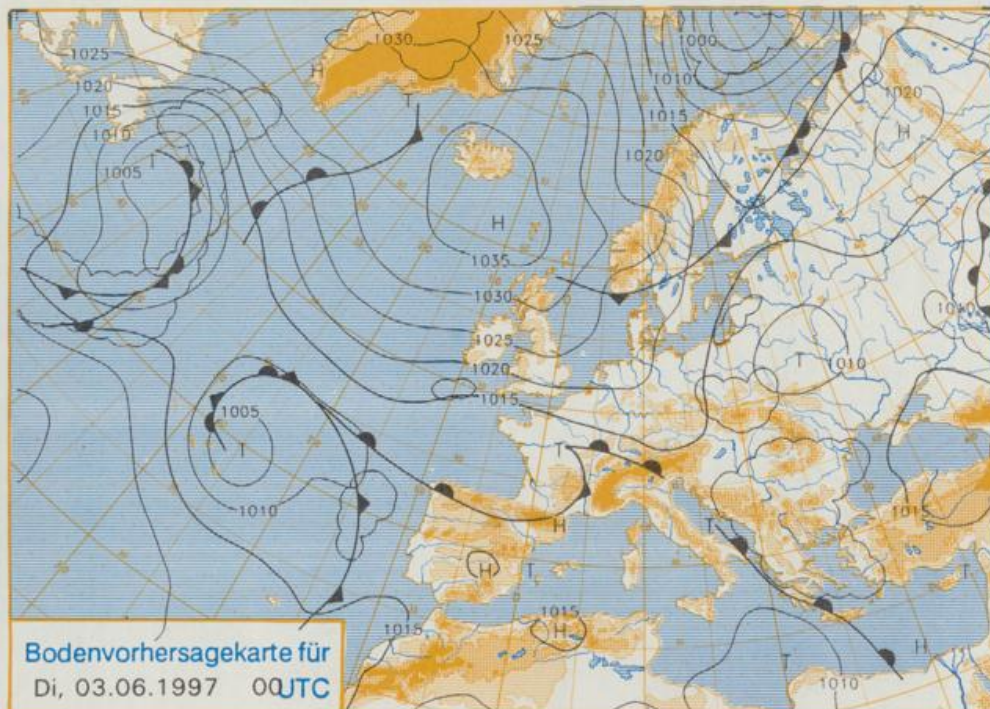


Stereographische Projektion 1 : 60 000 000 60°N



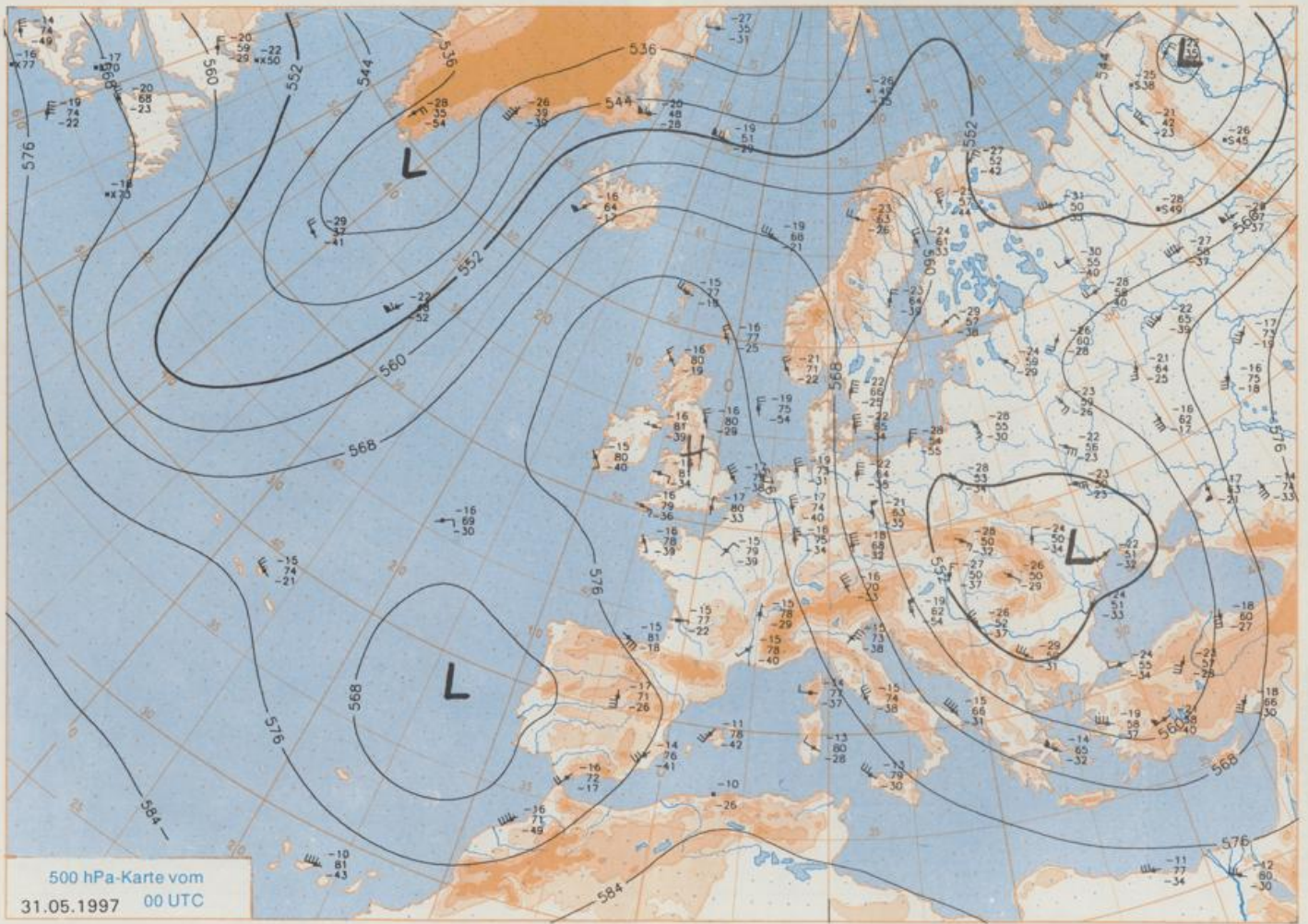
Deutschland-Vorhersage für Montag, 02.06.1997

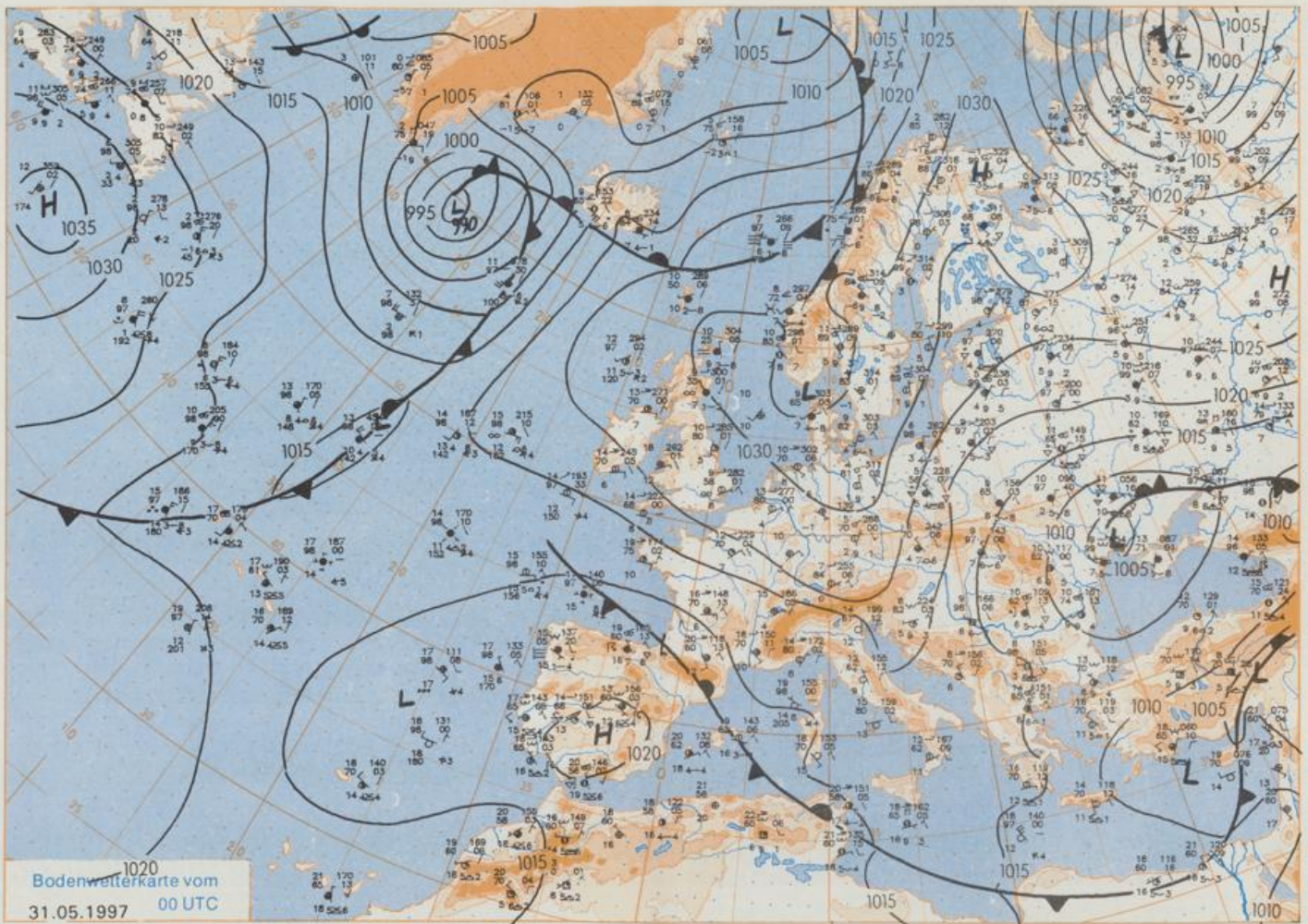
An der Südflanke eines umfangreichen Hochs im Seebereich zwischen Island und Schottland liegt auch Deutschland in einer überwiegend trockenen östlichen Strömung. Gleichzeitig verlagert sich ein Tief von der Iberischen Halbinsel nach Norditalien, wobei hier Niederschläge erwartet werden.

Nach Frühtemperaturen zwischen 2 und 6 Grad wird am Montag wieder vielfach sonniges Wetter herrschen. Nur im äußersten Nordosten kann Bewölkung vorübergehend Regen bringen. Im Süden gibt es Cirrusbewölkung, die die Strahlung vermindert. Nachmittags werden sich hier vereinzelt, vor allem in Alpennähe, Gewitter bilden. Im übrigen Deutschland ist es bei vielfach mäßigem nordöstlichem Wind niederschlagsfrei. Die Mittagstemperaturen liegen am Rhein zwischen 19 und 23 Grad, in Bayern schwanken sie um 18 Grad; auch im Norden werden gebietsweise 20 Grad erreicht.

Weitere Aussichten für Dienstag, 03.06.1997

Im Norden und Nordwesten noch vielfach freundlich, sonst wolzig, gebietsweise auch stärker bewölkt, besonders dort etwas Regen, einzelne Schauer, auch Gewitter möglich.





Stereographische Projektion 1 : 30 000 000 60°N

Wettermeldungen von Samstag, dem 31. Mai 1997 06 UTC

Station	Bar.-höhe (hPa)	Luftdr. red.NN (hPa)	Wetter	Deutschland										Extremwerte der Lufttemperatur					
				Wind km/h	Temperatur (Grad C)					Sonne Vort. Std.	RR 24h mm	Schnee höhe cm	seit	in der Dekade vom 21.05. bis 31.05.					
					Tau-punkt	Max	Vortag	Mittel	Min					Nacht 2 m	Tmax	Tmin	Datum	Datum	
Heipoland	8	1030,1	stark bew.	SSW	18	11,8	5,1	13,8	10,9	10,6	9	14,0			1952	21,6	25,05.1989	2,6	22,05.1955
List / Sylt	29	1030,5	stark bew.	N	13	10,9	9,5	14,7	11,0	8,6	4	15,1			1937	26,3	31,05.1978	2,4	22,05.1955
Leck	17	1030,6	wolkig	SSE	2	10,1	7,4	17,5	11,8	6,1	2	14,7			1974	28,1	27,05.1985	-1,8	22,05.1980
Husum	37	1030,1	wolkig	SW	8	9,8	4,8	16,6	12,2	7,2	4	11,7							
Schleswig	48	1031,0	stark bew.	SSW	5	10,3	4,0	17,3	12,6	7,1	5	13,7			1947	29,4	31,05.1947	0,3	22,05.1955
Kiel	31	1030,9	wolkig	W	4	11,6	3,9	15,0	12,3	8,4	8	14,0			1940	30,3	31,05.1947	-1,3	22,05.1955
Westermarckd.	9	1030,3	wolkig	WSW	13	11,1	6,1	14,0	10,8	5,3	4	15,4							
Arkone	42	1030,8	leicht bew.	WNW	15	9,5	4,1	12,0	9,3	5,2	4	11,3			1951	26,3	31,05.1996	3,2	23,05.1980
Norderney	16	1030,1	wolkig	S	15	11,3	3,6	13,8	11,2	10,0	9	12,3			1947	30,3	27,05.1985	4,1	22,05.1955
Bremerhaven	11	1030,3	stark bew.	SSW	8	10,6	3,3	17,2	13,4	9,6	8	14,8			1949	29,7	27,05.1985	2,1	22,05.1980
Cuxhaven	12	1030,7	stark bew.	SSW	13	10,9	4,4	15,6	13,1	9,6	7	14,4			1946	29,9	27,05.1985	2,8	22,05.1955
Hamburg/Flugh.	15	1030,5	stark bew.	WSW	4	10,0	4,2	16,6	11,9	6,7	3	15,2			1891	32,1	21,05.1932	-1,0	23,05.1980
Lübeck	15	1030,7	leicht bew.	SW	4	7,6	4,9	16,2	10,3	1,6	-1	15,3			1890	34,0	27,05.1892	-0,8	22,05.1955
Boltenhagen	17	1030,4	leicht bew.	WSW	15	9,8	5,3	13,6	10,4	5,1	3	16,1			1951	29,4	31,05.1979	0,6	21,05.1956
Schwenn	68	1030,6	leicht bew.	WSW	9	8,2	2,7	14,8	11,0	4,4	0	15,3			1947	30,6	31,05.1979	0,3	23,05.1980
Warmemünde	10	1030,3	wolkig	SSW	8	8,0	1,6	13,8	10,8	5,4	4	15,9			1951	29,5	31,05.1979	2,2	22,05.1980
Teterow	50	1030,8	wolkig	W	4	6,1	4,0	14,1	9,2	2,1	-1	10,1			1947	29,3	31,05.1956	-0,9	22,05.1980
Berth	7	1030,8	wolkig	SW	5	7,7	3,0	13,0	9,7	2,8	1	15,4			1967	31,7	31,05.1979	-0,8	23,05.1980
Greifswald	6	1030,4	wolkig	WNW	8	8,0	2,5	12,0	8,8	2,3	0	6,3			1951	29,8	31,05.1979	-0,3	27,05.1957
Ueckermünde	7	1030,5	leicht bew.	N	11	10,3	2,4	12,1	9,4	5,6	2	6,6	0,0		1951	30,5	31,05.1979	-0,8	23,05.1980
Emden	12	1030,1	wolkig	SE	11	9,9	4,6	19,6	13,2	8,7	7	12,4			1947	30,0	31,05.1947	1,0	26,05.1957
Oldenburg	20	1030,3	wolkig	SSE	8	10,3	1,9	18,2	13,4	8,0	2	14,7							
Bremen/Flugh.	5	1030,3	leicht bew.	ESE	8	7,7	2,9	18,3	13,2	5,8	2	15,4			1890	34,4	28,05.1892	-1,6	23,05.1980
Soltau	78	1030,7	leicht bew.	S	8	7,7	2,7	17,7	11,6	1,6	1	14,3	0,0		1948	30,8	27,05.1985	-2,2	23,05.1980
Boizenburg	46	1031,2	leicht bew.	SW	9	8,7	3,7	16,0	10,8	2,7	1	14,9			1951	30,2	31,05.1996	-1,4	22,05.1980
Lüchow	18	1030,7	leicht bew.	W	2	6,8	5,7	15,4	10,1	1,6	0	14,1			1955	30,2	31,05.1979	-2,4	23,05.1980
Seehausen/Altm.	23	1031,1	leicht bew.	NW	2	6,7	3,6	16,3	9,9	0,3	-1	13,5							
Marnitz	85	1030,6	wolkig	N	2	8,7	4,0	14,6	9,3	2,2	-2	12,3			1951	29,8	31,05.1996	-0,9	23,05.1980
Neuruppin	39	1030,6	leicht bew.	NNW	4	7,1	0,3	14,8	10,4	1,3	-1	8,5	0,0		1958	28,9	28,05.1985	-0,6	23,05.1980
Neubrandenburg	80	1030,5	leicht bew.	WSW	5	6,5	5,3	12,6	8,6	2,0	0	7,0	0,0						
Angermünde	55	1029,7	wolkenlos	N	15	7,7	2,9	13,3	8,0	1,0	-1	5,6	0,8		1951	30,6	21,05.1953	-0,8	23,05.1980
Lingen	26	1029,4	leicht bew.	ESE	8	9,1	2,8	19,9	14,4	8,0	7	12,4			1951	30,7	27,05.1985	0,1	23,05.1955
Münst.-Osn./Flugh.	53	1029,5	leicht bew.	ESE	9	8,9	0,3	19,1	13,1	7,4	1	11,5							
Osnabrück	97	1030,1	leicht bew.	ESE	8	6,9	3,8	18,5	13,5	4,8	2	11,5			1952	30,0	27,05.1985	0,1	22,05.1955
Diepholz	43	1030,3	leicht bew.	ESE	5	8,1	3,9	18,1	13,4	6,2	2	12,8			1952	30,4	27,05.1985	-1,1	22,05.1955
Bad Selzflufen	139	1030,3	leicht bew.	S	2	7,1	2,6	17,7	12,1	4,4	2	11,1			1935	33,4	30,05.1944	-0,6	23,05.1955
Hannover/Flugh.	59	1030,2	leicht bew.	SE	9	9,1	2,7	17,9	11,8	3,1	-0	13,5			1936	32,2	30,05.1944	-1,8	23,05.1980
Braunschweig	88	1030,9	leicht bew.	ESE	4	8,3	2,4	16,1	11,3	2,8	-1	13,8			1891	35,4	27,05.1892	0,7	27,05.1957
Gerdelegen	48	1030,4	leicht bew.	W	2	5,6	4,5	17,0	10,8	-0,9	-2	11,8			1947	30,9	31,05.1996	-3,5	23,05.1980
Magdeburg	85	1030,5	leicht bew.	N	5	8,2	1,0	16,9	11,6	1,1	-1	9,6			1947	30,7	31,05.1979	-0,8	23,05.1980
Potsdam	100	1030,5	leicht bew.	NNE	9	5,6	1,5	14,9	9,5	1,9	-0	5,5	0,3		1893	34,0	24,05.1922	0,7	22,05.1955
Berlin-Temp.	49	1030,2	leicht bew.	N	15	7,9	1,4	14,4	9,6	2,4	-2	6,4	0,3		1876	35,5	28,05.1892	0,3	21,05.1911
Lindenberg	104	1029,3	wolkenlos	N	8	6,7	2,3	14,5	8,5	2,2	0	7,2	0,0		1947	32,5	22,05.1950	-0,4	22,05.1955
Manschnow	16	1028,6	wolkenlos	NNW	9	5,8	2,8	14,0	8,9	0,0	-2	7,2	0,4						
Düsseldorf/Flugh.	41	1028,4	leicht bew.	E	13	10,5	4,0	19,1	14,4	5,2	2	13,7			1970	30,1	31,05.1979	1,4	21,05.1988
Bocholt	24	1028,2	leicht bew.	E	13	10,4	2,3	19,5	14,0	7,9	5	12,4			1947	30,2	26,05.1988	0,0	21,05.1952
Essen	161	1028,7	leicht bew.	E	15	8,7	3,2	18,6	14,1	7,3	3	13,5			1935	32,0	30,05.1944	0,3	23,05.1955
Luedenscheid	392	1028,5	leicht bew.	E	9	7,1	0,6	16,4	10,7	4,8	1	11,7							
Kahler Asten	859	-	leicht bew.	ESE	28	3,6	-2,7	14,0	7,6	1,6	0	10,7			1955	25,5	31,05.1996	-2,6	22,05.1955
Bad Lippspringe	158	1030,0	leicht bew.	E	11	7,2	2,3	17,5	11,2	2,9	0	12,0			1951	30,0	31,05.1979	-0,6	21,05.1988
Kassel	233	1029,6	leicht bew.	N	8	7,3	1,7	17,3	12,4	5,0	-0	13,5			1951	30,1	26,05.1953	0,4	21,05.1956
Göttingen	171	1030,4	leicht bew.	WNW	2	6,3	2,5	16,3	11,0	2,0	1	9,4			1947	30,4	26,05.1953	-2,7	23,05.1955
Leinefelde	356	1029,9	leicht bew.	ENE	5	6,8	2,1	15,2	9,5	2,3	-1	10,3			1957	28,3	31,05.1996	-0,3	21,05.1955
Braunlage	610	1029,4	leicht bew.	ENE	11	5,8	-5,3	12,5	7,4	1,1	-2	10,9			1936	27,8	30,05.1944	-1,6	22,05.1955
Brocken	1153	-	leicht bew.	ENE	39	1,6	-6,7	5,5	2,3	-0,5	-3	11,1			1951	21,3	31,05.1996	-5,3	22,05.1955
Artern	166	1030,6	leicht bew.	NE	4	6,2	1,8	16,0	10,1	1,9	-1	6,5			1954	30,2	31,05.1996	-0,7	22,05.1955
Leipzig/Flugh.	149	1030,3	leicht bew.	N	11	6,0	1,9	16,0	10,7	3,3	1	6,2			1951	30,9	26,05.1953	0,8	22,05.1955
Wittenberg	106	1029,9	wolkenlos	N	8	7,7	0,4	15,9	9,7	2,0	1	5,0	0,0		1951	31,1	21,05.1953	-2,2	22,05.1955
Oschatz	152	1029,8	wolkenlos	NNE	13	6,0	1,8	14,7	10,2	0,9	-2	3,8	0,1						
Dresden/Flugh.	232	1029,2	wolkenlos	N	13	4,5	1,6	13,3	8,4	1,3	-1	5,0	2		1917	30,5	26,05.1953	0,9	22,05.1917
Doberlug-Kir.	100	1029,4	wolkenlos	NNE	17	6,5	1,2	14,0	8,7	-0,1	-4	5,5	0,7		1951	31,4	21,05.1953	-1,9	23,05.1980
Cottbus	70	1028,8	wolkenlos	N	11	6,9	1,5	15,6	9,8	1,6	-1	6,9	0,0		1951	31,6	31,05.1979	-1,4	23,05.1980
Görlitz	238	1027,8	wolkig	N	17	3,9	1,0	12,5	7,6	2,2	1	5,0	1		1951	28,8	31,05.1979	-0,3	26,05.1957
Aachen	205	1026,7	leicht bew.	ENE	9	9,0	3,2	19,0	14,0	7									