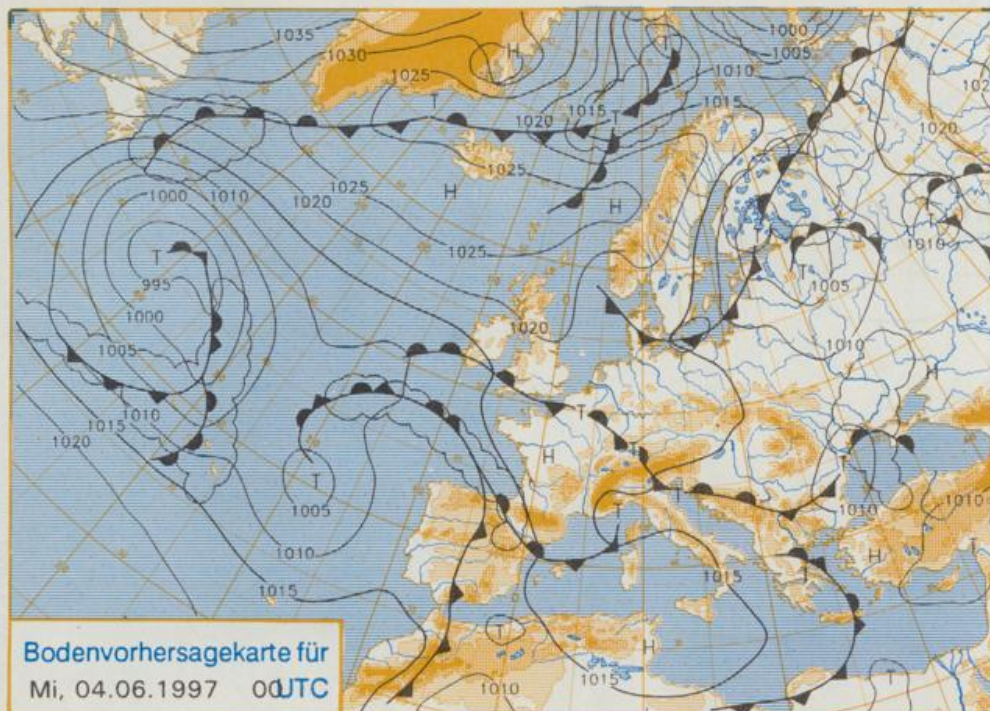


Stereographische Projektion 1 : 60 000 000 60°N



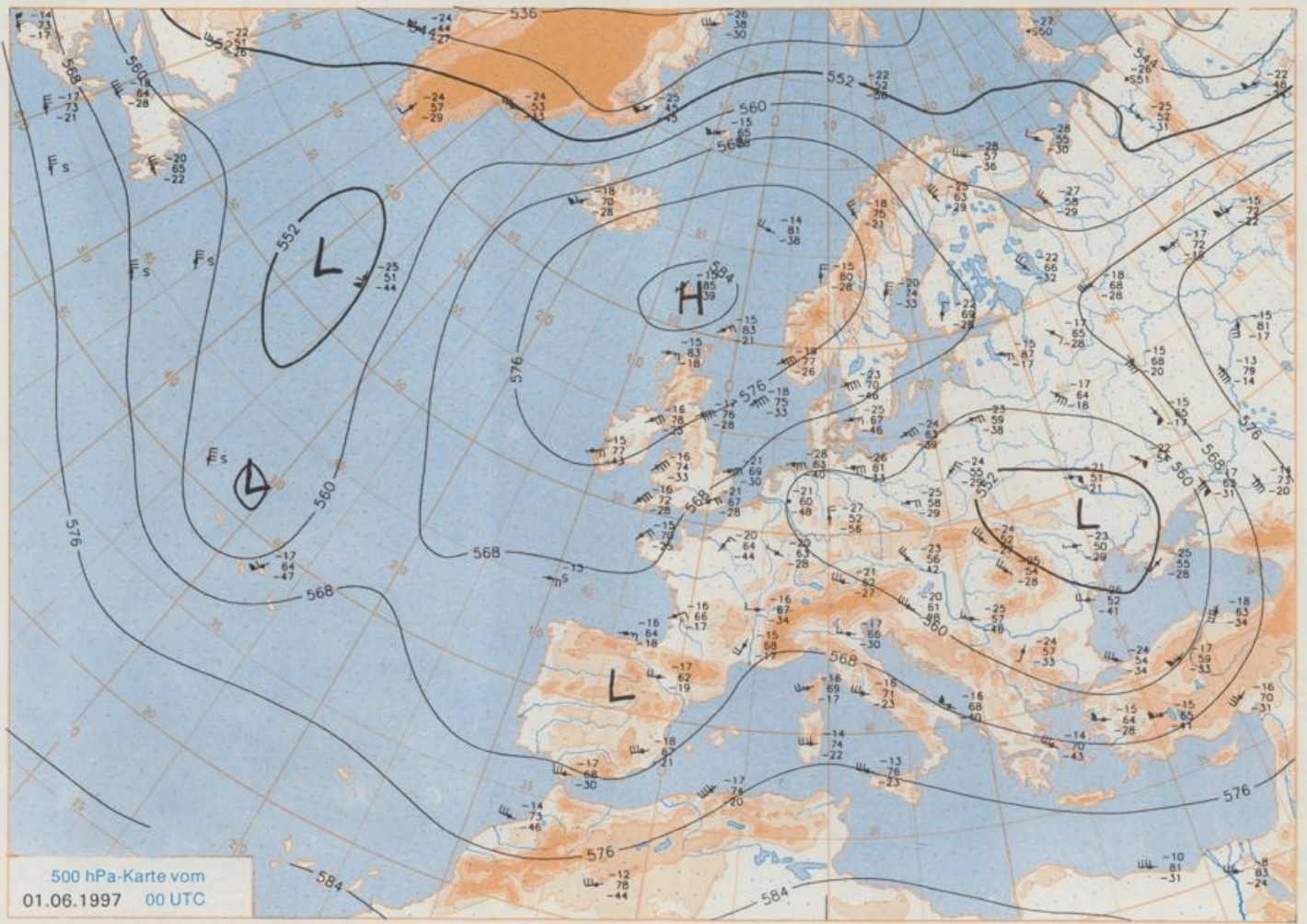
Deutschland-Vorhersage für Dienstag, den 03.06.97

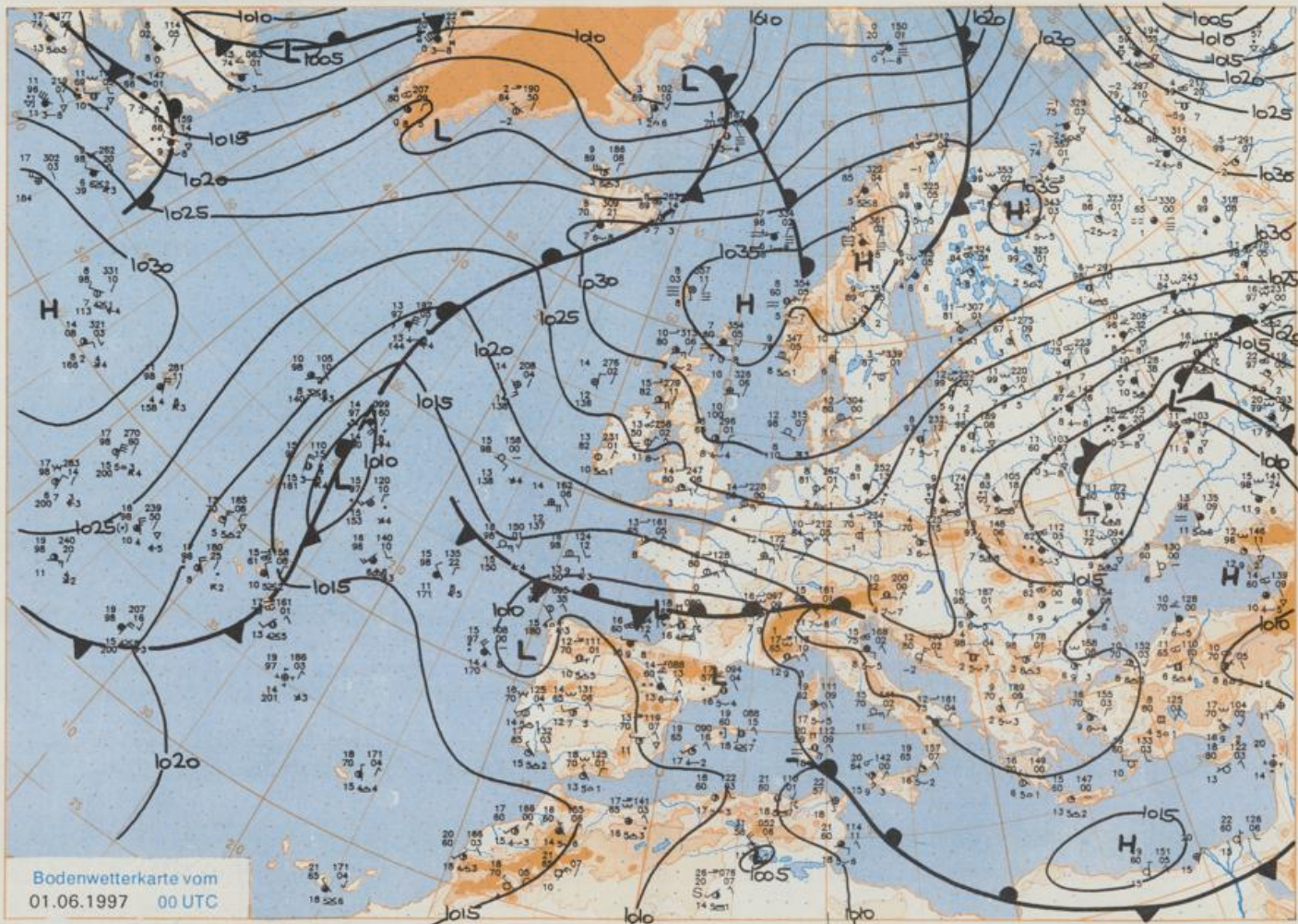
Durch die Abschwächung des mit seinem Schwerpunkt bei Island gelegenen Hochs gerät Deutschland in den Bereich schwacher Luftdruckgegensätze. Dabei bewirken die Absinkvorgänge vorderseitig eines über Frankreich befindlichen Höhenrückens Bewölkungsabnahme und langsame Erwärmung.

Daher ist es am Dienstag in der Südwesthälfte sowie im äußersten Norden wolkelig, allerdings mit abnehmender Tendenz, sonst heiter und trocken. Nach Frühtemperaturen zwischen 5°C im Nordosten und 10°C im Südwesten werden am Tage Höchstwerte zwischen 17°C im Nordosten und 24°C im Südwesten erreicht. Es ist überwiegend schwachwindig.

Weitere Aussichten für Mittwoch, den 04.06.97

Heiter bis wolkelig, südlich der Donau auch stärker bewölkt, im Alpenraum einzelne Gewitter möglich, sonst trocken, im Norden und Osten noch kühl, in den übrigen Gebieten meist mäßig warm.





Stereographische Projektion 1 : 30 000 000 60°N

Wettermeldungen von Sonntag, dem 1. Juni 1997 06 UTC

Station	Ber.- höhe (m)	Luftdr. red.NN (hPa)	Wetter	Wind km/h	Temperatur (Grad C)					Nacht: 5 cm	Sonne Vor: Std.	RR 24h mm	Schnee höhe cm	Extremwerte der Lufttemperatur					
					Luft 2 m	Tau- punkt	Max Vortag	Mittel 2 m	Min 2 m					in der Dekade vom		1.06 bis 10.06			
														Tmax	Datum	Tmin	Datum		
Helgoland	8	1028.7	wolkenlos	N	21	11.6	8.9	15.0	13.1	10.8	8	10.2		1952	24.1	4.06.1982	5.0	3.06.1975	
List / Sylt	29	1029.9	wolkenlos	NE	17	11.1	7.1	17.8	13.4	6.7	4	11.7		1937	28.5	4.06.1982	4.8	3.06.1937	
Leck	17	1029.5	wolkenlos	ENE	13	11.3	7.7	18.4	12.0	2.9	-1	8.7		1974	30.2	5.06.1982	0.3	6.06.1991	
Husum	37	1029.3	wolkenlos	N	11	9.4	7.3	16.6	10.8	3.3	0	7.9	0.0						
Schleswig	48	1029.2	wolkenlos	NE	15	11.0	8.6	17.0	11.5	4.6	2	7.8		1947	30.5	1.06.1947	2.2	6.06.1991	
Kiel	31	1028.4	wolkenlos	NE	13	11.9	7.3	15.6	11.4	4.3	2	10.9		1940	30.8	4.06.1982	1.6	2.06.1991	
Westermarckd.	9	1028.1	leicht bew.	N	21	11.3	7.0	15.8	11.4	9.5	8	15.4							
Arkona	42	1027.3	leicht bew.	NE	48	10.7	5.3	12.7	9.3	7.9	6	15.0		1951	27.2	5.06.1966	3.3	8.06.1955	
Norderney	16	1028.8	wolkenlos	NE	28	11.9	5.9	15.6	12.6	9.4	8	8.6	0.0	1947	31.0	3.06.1982	5.1	3.06.1975	
Bremerhaven	11	1028.0	leicht bew.	ENE	15	10.6	3.5	17.2	13.2	6.9	5	9.5	0.0	1949	32.8	3.06.1982	3.0	2.06.1975	
Cuxhaven	12	1028.6	wolkenlos	NNE	24	11.1	6.1	16.6	13.0	6.7	7	10.4		1946	29.1	1.06.1978	4.2	2.06.1975	
Hamburg/Flugh.	15	1027.3	leicht bew.	NNE	17	10.3	3.1	17.6	11.7	5.3	3	10.0		1891	33.1	10.06.1915	0.6	3.06.1962	
Lübeck	15	1027.2	wolkenlos	NNE	13	10.8	4.3	17.7	10.6	3.0	0	14.2		1890	34.2	9.06.1915	-0.1	6.06.1991	
Boltenhagen	17	1027.4	leicht bew.	N	31	11.5	7.9	13.7	11.6	9.7	8	16.0		1951	31.3	1.06.1979	1.7	2.06.1975	
Schwarm	68	1026.5	wolkenlos	NNE	21	10.5	4.9	16.2	11.0	6.2	4	14.4		1947	32.6	3.06.1982	1.2	2.06.1975	
Warnemünde	10	1026.8	wolkenlos	NNE	33	11.3	5.7	14.1	11.0	9.1	8	12.2		1951	32.3	4.06.1982	2.5	2.06.1975	
Taterow	50	1026.1	leicht bew.	NNE	21	9.0	6.0	16.1	8.4	3.2	1	11.5	0.0	1947	34.9	5.06.1982	1.4	2.06.1975	
Barth	7	1027.4	leicht bew.	NE	26	10.9	4.3	14.9	9.4	6.4	5	13.5		1967	33.5	2.06.1979	0.0	2.06.1975	
Greifswald	6	1026.6	leicht bew.	NE	24	11.3	5.9	14.6	10.0	8.9	7	12.8		1951	32.5	5.06.1982	2.9	2.06.1975	
Ueckermünde	7	1026.1	wolkig	NNE	21	10.3	7.2	13.0	10.6	9.6	7	11.3	0.0	1951	31.9	5.06.1982	1.4	2.06.1975	
Emden	12	1028.1	leicht bew.	NE	15	9.6	5.0	18.5	12.8	7.1	5	11.1		1947	32.9	4.06.1982	2.8	2.06.1955	
Oldenburg	20	1027.6	leicht bew.	NE	17	9.4	3.0	18.0	13.0	6.0	4	10.2							
Bremen/Flugh.	5	1026.9	leicht bew.	NNE	15	9.1	3.1	18.1	12.6	6.7	6	9.9	0.0	1890	33.1	4.06.1947	0.5	1.06.1936	
Soitze	78	1026.3	leicht bew.	NE	18	9.8	3.5	17.3	12.6	6.0	5	11.4		1948	32.6	3.06.1982	0.3	3.06.1962	
Boizenburg	46	1027.2	leicht bew.	NNE	17	9.6	5.5	16.7	11.0	4.1	2	13.1		1951	32.3	5.06.1982	2.3	2.06.1975	
Lüchow	18	1025.5	leicht bew.	NNE	22	9.3	4.8	15.5	10.8	4.2	3	10.4	0.0	1955	33.2	5.06.1982	0.0	6.06.1991	
Seehausen/Altm.	23	1025.4	leicht bew.	NNE	24	9.5	4.8	17.1	10.6	5.1	4	12.6	0.2						
Marnitz	85	1025.8	leicht bew.	NNE	17	9.1	3.9	15.5	10.4	4.5	2	11.3	0.4	1951	33.0	2.06.1979	2.1	9.06.1951	
Neuruppin	39	1024.6	leicht bew.	NNE	22	9.0	4.7	15.4	10.3	6.2	5	10.3	0.2	1958	33.9	5.06.1982	1.6	1.06.1977	
Neubrandenburg	80	1025.3	leicht bew.	NNE	30	9.0	6.1	14.6	8.6	4.9	3	12.6	0.0						
Angermünde	55	1024.1	Regen	N	17	8.2	6.1	14.8	10.3	5.3	4	9.5	0.0	1951	33.0	5.06.1982	0.3	1.06.1977	
Lingen	26	1026.0	leicht bew.	NE	11	9.1	3.8	18.6	13.8	6.9	6	11.3	0.0	1951	31.3	4.06.1982	0.8	4.06.1962	
Münst.-Osn./Flugh.	53	1025.3	leicht bew.	ENE	17	8.6	2.5	17.5	13.0	6.3	1	11.3							
Osnebrück	97	1025.9	leicht bew.	ENE	22	7.6	3.6	17.3	12.6	6.0	3	10.8	0.0	1952	31.0	3.06.1982	0.6	4.06.1962	
Dehpohl	43	1026.4	leicht bew.	NE	17	9.7	3.5	17.2	12.6	6.0	5	11.4		1952	32.3	4.06.1982	1.3	4.06.1962	
Bad Seelze/Flugh.	139	1025.2	leicht bew.	NE	13	7.5	3.0	16.3	11.1	6.6	4	10.8	0.0	1935	32.9	10.06.1937	1.0	2.06.1936	
Hannover/Flugh.	95	1025.4	leicht bew.	ENE	15	8.3	3.3	17.2	11.9	5.5	4	12.3	0.0	1936	32.3	4.06.1947	0.3	1.06.1977	
Braunschweig	88	1025.3	leicht bew.	ENE	17	7.6	4.0	15.7	11.0	5.3	4	12.7	0.0	1891	34.3	9.06.1915	1.3	2.06.1928	
Gardelegen	48	1024.5	leicht bew.	NNE	11	8.3	4.6	16.5	11.2	4.8	4	11.7	0.1	1947	33.9	5.06.1982	0.0	3.06.1962	
Magdeburg	85	1024.3	leicht bew.	N	9	7.2	4.2	16.9	11.7	5.2	4	11.7	0.0	1947	33.1	5.06.1982	1.0	1.06.1977	
Potsdam	100	1024.1	wolkig	NNE	13	6.9	4.6	16.4	10.4	4.9	3	11.5	0.4	1893	35.0	10.06.1915	1.9	2.06.1928	
Berlin-Temp.	49	1023.8	Regen	NNE	15	8.0	5.1	14.9	10.5	5.6	3	11.5	0.1	1876	34.0	8.06.1889	1.5	4.06.1918	
Lindenberg	104	1022.9	Schauer	NNE	8	6.4	4.9	15.1	9.8	4.5	4	9.7	0.0	1947	33.0	2.06.1947	1.5	1.06.1977	
Manschnow	16	1022.5	Regen	N	8	7.0	5.8	14.8	10.0	4.0	2	8.5	0.1						
Düsseldorf/Flugh.	41	1023.9	wolkig	ENE	24	8.7	3.4	17.6	13.4	6.7	5	15.3		1970	31.3	4.06.1979	2.4	5.06.1976	
Bocholt	24	1024.8	leicht bew.	ENE	22	9.1	3.2	18.0	12.8	7.0	5	15.0		1947	32.3	3.06.1947	0.3	2.06.1975	
Essen	161	1024.1	leicht bew.	NE	26	7.5	3.2	18.7	13.1	6.7	6	15.0		1935	31.2	7.06.1939	1.0	2.06.1962	
Luedenscheid	392	1023.4	Regen	ENE	21	4.8	2.1	14.6	10.6	3.9	2	14.1							
Kahler Asten	859	-	Regen	ENE	28	1.3	0.5	11.7	5.9	1.0	0	14.1	0.0	1955	26.3	3.06.1982	-1.4	2.06.1962	
Bad Lipspringe	158	1024.5	leicht bew.	NE	15	7.7	3.5	15.9	10.2	5.2	3	10.8		1951	31.9	3.06.1982	-0.2	2.06.1962	
Kassel	233	1023.7	Regen	N	9	6.2	3.4	15.6	10.4	4.5	3	13.6	0.0	1951	31.3	4.06.1982	1.2	3.06.1962	
Göttingen	171	1023.6	leicht bew.	N	13	7.9	4.6	15.0	8.9	3.3	0	10.6	0.0	1947	33.1	4.06.1947	-1.9	3.06.1962	
Leinefelde	356	1023.6	stark bew.	NNE	9	5.5	4.1	13.8	8.3	3.7	1	10.8	0.0	1957	30.2	4.06.1982	-1.0	3.06.1962	
Braunlage	610	1023.9	stark bew.	ENE	17	3.7	2.4	11.8	7.1	2.8	2	10.9	0.1	1936	29.1	4.06.1947	-0.6	2.06.1975	
Brocken	1153	-	in Wolken	NE	52	-0.6	-0.7	4.6	2.0	-1.3	-1	11.7	0.5	Re	1951	23.2	5.06.1982	-3.0	1.06.1975
Artern	166	1023.8	wolkig	NNE	22	6.5	4.9	15.3	8.2	4.2	3	9.7	1	1954	32.9	5.06.1982	1.2	2.06.1975	
Leipzig/Flugh.	149	1023.3	stark bew.	NNE	15	7.0	5.0	14.9	9.8	5.9	5	10.4	0.0	1951	33.2	5.06.1982	1.8	2.06.1975	
Wittenberg	106	1022.8	leicht bew.	N	9	7.6	4.0	16.3	10.1	5.2	4	10.7	1	1951	33.2	5.06.1982	0.9	2.06.1975	
Oschetz	152	1023.0	bedeckt	N	9	6.8	5.2	14.8	9.5	6.4	4	10.8	0.0						
Dresden/Flugh.	232	1022.4	stark bew.	N	8	6.3	5.0	13.3	8.6	5.9	6	10.3	0.0	1917	33.2	5.06.1982	0.6	2.06.1928	
Doblerug-Kir.	100	1023.1	stark bew.	NE	18	6.5	4.1	14.1	9.4	5.4	5	11.1	0.8	1951	32.9	5.06.1982	0.0	2.06.1975	
Cottbus	70	1022.7	stark bew.	N	8	6.4	4.9	14.9	10.0	5.8	5	10.2	0.3	1951	33.8	5.06.1982	0.7	2.06.1975	
Görlitz	238	1021.6	stark bew.	NNE	9	6.3	5.7	12.6	8.3	5.5	5	6.6	0.3	1951	31.6	3.06.1981	0.2	1.06.1977	
Aachen	205	1022.3	leicht bew.	NE	8	7.5	3.3	18.6	13.4	6.5	5	14.9		1891	33.1	10.06.1937	1.8	2.06.1962	
Nuerbg.-Barw.	486	1021.5	leicht bew.	ENE	15	6.0	1.6	14.0	9.8	2.6	0	15.0							