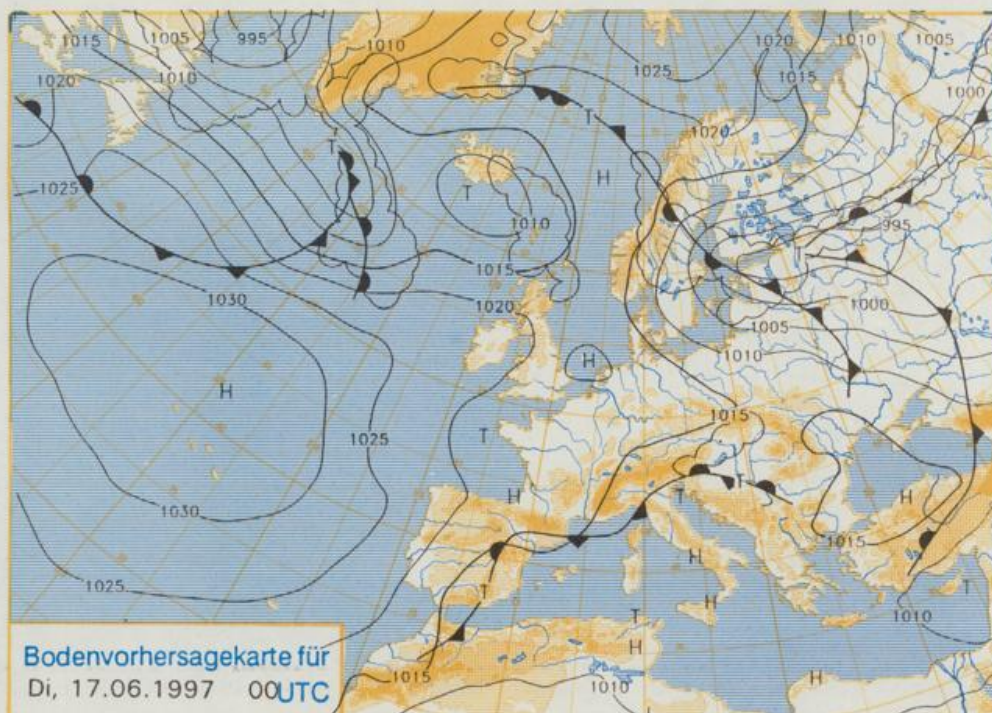


Stereographische Projektion 1 : 60 000 000 60°N



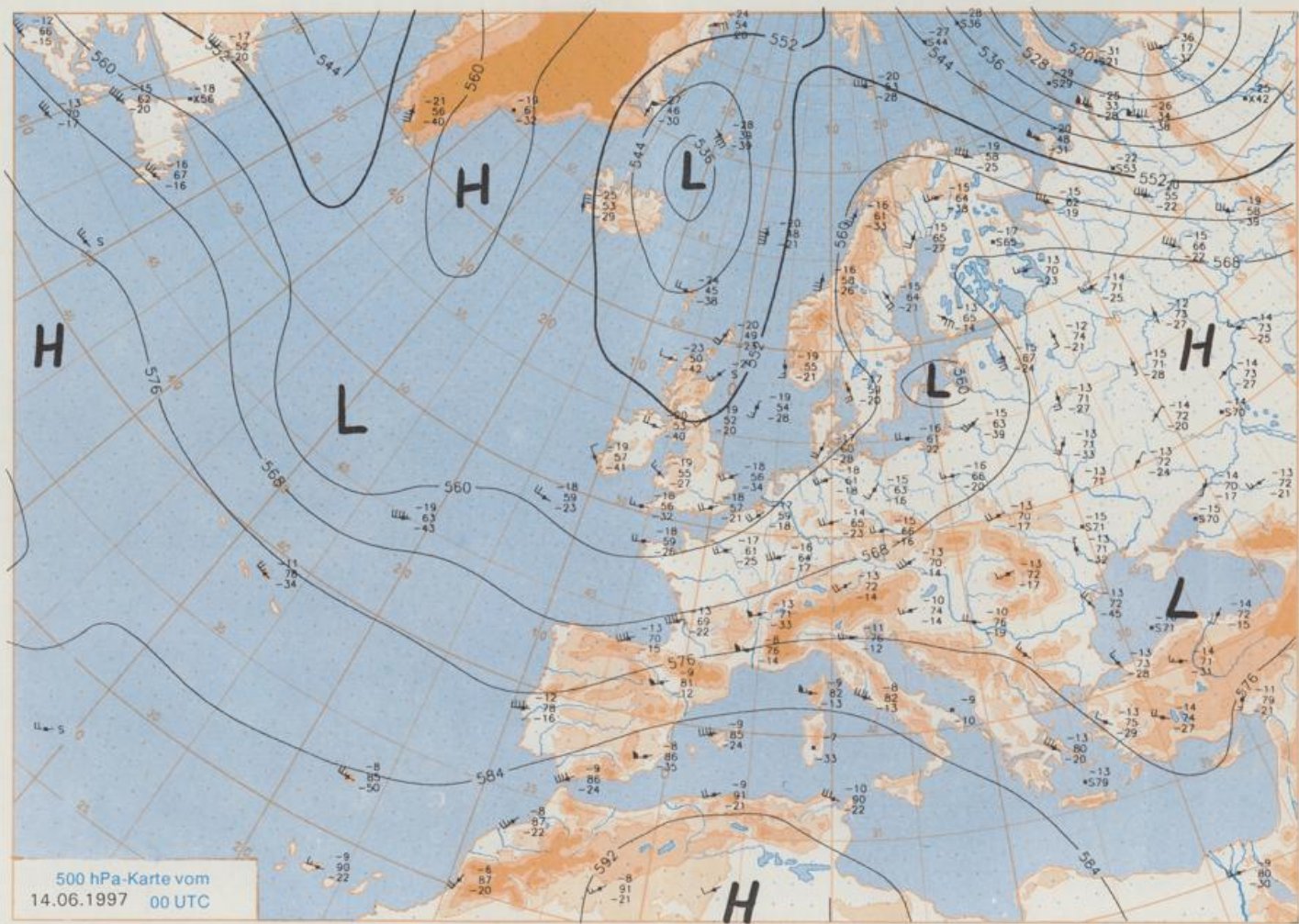
Deutschland-Vorhersage für Montag, 16.06.97

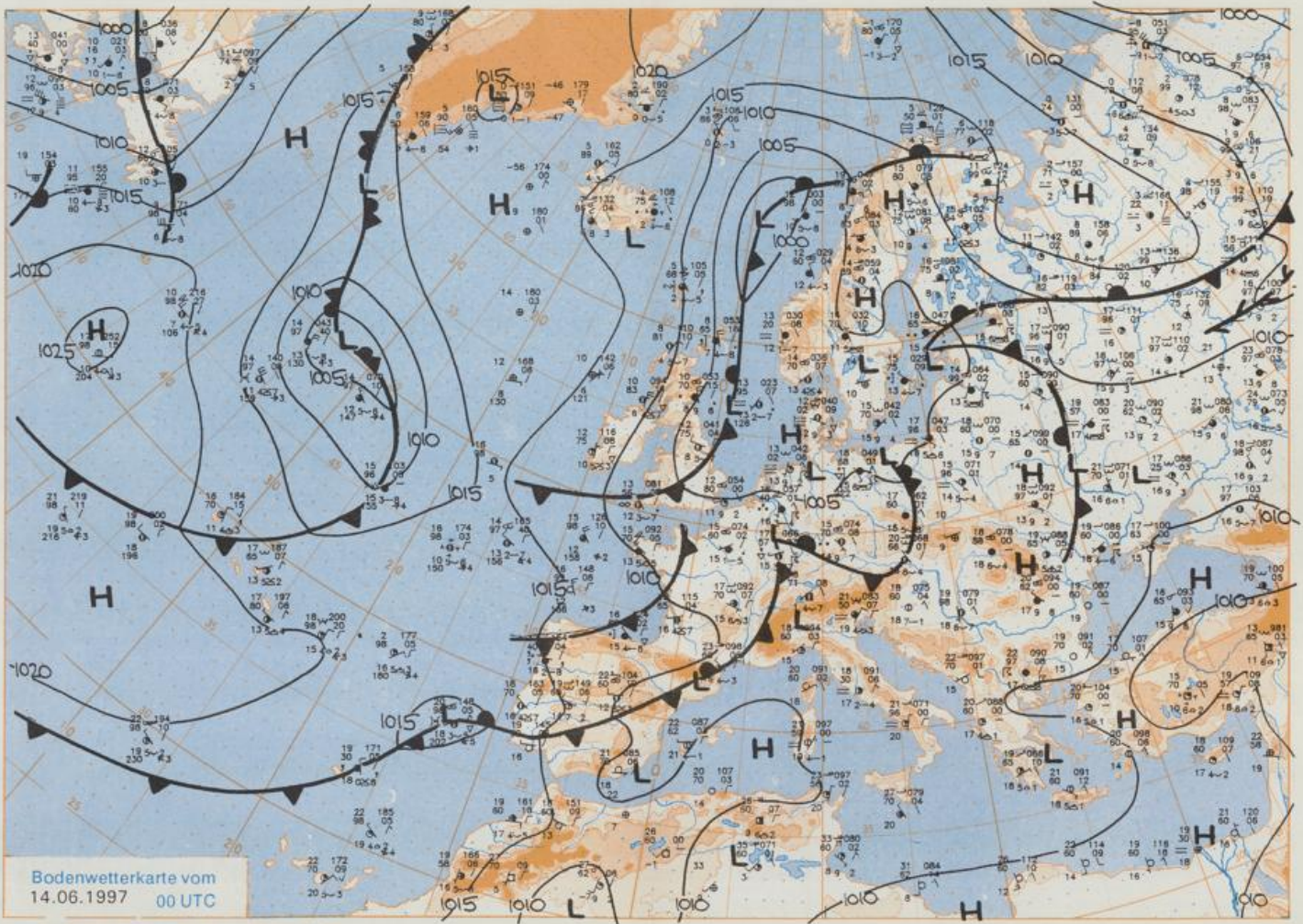
Deutschland liegt am Montag zwischen einem kräftigen Tief über dem baltischen Raum und einem Hochdruckkeil, der sich von der südwestlichen Nordsee nach Südosten erstreckt. Mit nordwestlicher Strömung dringt verhältnismäßig kühle Luft in den größten Teil Deutschlands ein.

So werden nach Frühtemperaturen um 10 Grad am Tage im Norden nur Werte um 16 Grad erwartet, nach Süden hin wird es allerdings etwas wärmer. Während das Thermometer in der Mitte bis auf Werte um 20 Grad ansteigt, können südlich der Donau und am Oberrhein örtlich sogar 25 Grad erreicht werden. Der Himmel ist wechselnd bewölkt. In der Nordhälfte zeigt sich zeitweise auch stärkere Bewölkung, dabei können dort vereinzelt Schauer auftreten. Im äußersten Südwesten und südlich der Donau kommen in der zweiten Tageshälfte einzelne Schauer oder Gewitter auf. Der Wind bleibt schwach und kommt aus nordwestlichen Richtungen.

Weitere Aussichten für
Dienstag, 17.06.97

Wenig Änderung.





Stereographische Projektion 1 : 30 000 000 60°N

Wettermeldungen von Samstag, dem 14. Juni 1997 06 UTC

Station	Bar.-höhe (m)	Luftdr. red.NN (hPa)	Wetter	Wind km/h	Deutschland					Sonne Vorl. Std.	RR 24h mm	Schnee höhe cm	Extremwerte der Lufttemperatur der Dekade vom 11.06. bis 20.06.							
					Temperatur (Grad C)		Nacht 5 cm	Tages 5 cm	Tages 10 cm				Tages 15 cm	Tages 20 cm	Tages 25 cm	Tages 30 cm	Tages 35 cm	Tages 40 cm	Tages 45 cm	Tages 50 cm
					Tau-punkt	Max														
Heigoland	8	1003.3	Nebel	WSW	9	13.9	13.8	18.2	15.4	13.7	10	5.5	2	1952	23.8	17.06.1968	6.9	12.06.1976		
List / Sylt	29	1003.8	stark bew.	N	5	15.3	15.3	21.0	16.7	13.7	9	3.8	0.9	1937	30.6	17.06.1968	6.6	13.06.1968		
Leck	17	1004.0	stark bew.	still		15.6	14.3	22.1	16.4	11.7	8	4.6	1	1974	27.3	15.06.1977	2.0	19.06.1985		
Husum	37	1003.7	stark bew.	SSW	2	16.1	15.6	22.5	16.0	13.7	10	5.6	3							
Schleswig	48	1003.7	stark bew.	WSW	4	15.9	15.3	22.1	17.0	13.7	12	4.0	11	1947	29.2	17.06.1968	4.0	17.06.1956		
Kiel	31	1003.4	wolkig	WSW	8	17.0	14.5	21.0	17.0	13.0	11	5.9	12	1940	31.7	20.06.1954	3.2	18.06.1982		
Westermarkd.	9	1003.3	stark bew.	still		15.9	15.5	19.2	17.1	11.8	11	8.0	0.0							
Arkona	42	1003.8	leicht bew.	W	9	16.3	15.6	19.5	15.8	13.8	13	1.9	0.0	1951	26.3	14.06.1964	5.2	11.06.1955		
Norderney	16	1003.9	wolkig	WSW	11	15.8	14.2	19.6	17.4	15.0	14	7.2	2	1947	31.8	13.06.1964	7.5	14.06.1958		
Bremerhaven	11	1004.1	stark bew.	W	11	15.9	14.9	21.6	18.2	15.0	13	4.2	13	1949	32.2	13.06.1964	6.2	14.06.1958		
Cuxhaven	12	1003.8	wolkig	SSW	6	16.1	14.8	22.1	17.8	15.3	13	5.8	22	1946	30.5	17.06.1968	4.9	17.06.1947		
Hamburg/Flugh.	15	1003.8	wolkig	WSW	5	16.5	14.6	22.9	18.0	14.3	13	3.0	9	1891	33.9	11.06.1937	1.3	12.06.1942		
Lübeck	15	1003.3	stark bew.	W	4	15.8	15.1	24.4	18.9	12.4	10	5.1	0.0	1890	33.2	17.06.1968	1.5	11.06.1927		
Boltenhagen	17	1003.5	stark bew.	E	2	16.7	16.6	20.6	17.7	12.7	12	6.5	0.4	1951	32.3	17.06.1966	3.3	12.06.1955		
Schwern	68	1003.4	stark bew.	still		16.5	16.1	24.5	19.4	14.0	12	6.5	0.0	1947	32.5	20.06.1954	3.6	12.06.1955		
Warnemünde	10	1003.2	wolkig	NNW	4	17.9	15.8	19.7	17.3	15.0	13	7.0	0.1	1951	33.0	20.06.1954	4.7	12.06.1955		
Teterow	50	1003.5	leicht bew.	S	13	16.6	16.6	24.1	17.5	13.3	12	3.3	5	1947	32.7	20.06.1954	2.2	18.06.1978		
Berth	7	1003.2	leicht bew.	S	5	15.5	14.8	22.9	17.2	11.7	11	5.0	2	1967	34.0	16.06.1968	2.6	17.06.1978		
Greifswald	6	1003.6	wolkig	still		16.0	15.6	22.8	16.7	13.6	12	2.2	29	1951	32.7	14.06.1964	3.9	12.06.1955		
Ueckermünde	7	1004.4	wolkig	SE	2	16.4	15.7	21.9	17.5	13.9	13	3.3	11	1951	33.5	14.06.1964	3.0	17.06.1973		
Emden	12	1003.9	stark bew.	WSW	18	15.3	14.0	22.4	17.4	15.1	14	5.0	13	1947	32.0	13.06.1964	2.9	14.06.1956		
Oldenburg	20	1004.2	stark bew.	W	5	15.6	15.0	23.4	19.4	14.0	13	6.6	9							
Bremen/Flugh.	5	1004.0	Regen	SW	8	15.4	15.0	23.6	19.7	13.3	13	4.8	15	1890	33.1	11.06.1937	2.4	14.06.1939		
Soltau	78	1004.1	Regen	WSW	8	16.0	13.8	24.8	17.9	14.7	14	5.3	2	1848	32.9	13.06.1964	2.2	13.06.1967		
Boizenburg	46	1004.1	stark bew.	W	5	15.6	15.6	25.0	18.3	13.2	12	4.6	0.4	1951	32.2	17.06.1966	3.2	11.06.1955		
Lüchow	18	1003.8	wolkig	SW	5	15.9	15.2	25.3	18.6	12.3	11	4.9	0.0	1955	31.7	17.06.1966	2.2	18.06.1982		
Seehausen/Altm.	23	1004.4	stark bew.	SW	13	17.5	14.7	26.9	20.4	14.7	13	5.9	0.0							
Marnitz	85	1003.7	wolkig	SW	5	17.3	14.6	26.0	19.5	13.9	11	5.0	0.0	1951	32.7	17.06.1968	3.2	18.06.1978		
Neuruppin	39	1004.4	leicht bew.	S	5	16.9	15.0	25.9	20.8	16.3	15	7.4	0.5	1958	31.8	17.06.1966	3.9	11.06.1967		
Neubrandenburg	80	1003.8	leicht bew.	SSW	13	17.4	16.1	24.1	18.5	15.2	14	5.2	2							
Angermünde	55	1003.9	stark bew.	SW	13	17.2	15.8	24.5	18.4	15.8	15	4.5	17	1951	33.9	20.06.1954	2.8	12.06.1984		
Lingen	26	1004.4	Regen	WSW	8	15.0	14.7	23.8	18.6	15.0	15	3.6	1	1951	32.8	13.06.1964	2.5	16.06.1956		
Münst.-Osn./Flugh.	53	1004.7	Regen	W	5	15.4	15.3	24.1	17.6	14.4	12	6.2	6							
Osnabrück	97	1004.6	Regen	W	5	15.6	15.3	24.3	18.3	15.1	12	5.8	2	1952	32.2	13.06.1964	3.4	11.06.1958		
Diepholz	43	1004.8	Regen	W	4	16.0	15.3	24.0	18.8	14.0	12	6.3	4	1952	32.8	13.06.1964	0.7	18.06.1952		
Bad Salzungen	139	1004.4	still			15.6	14.7	24.7	18.6	15.1	14	6.5	10	1935	33.4	11.06.1937	2.5	20.06.1942		
Hannover/Flugh.	1004.2	Regen	WSW	8	15.9	14.7	24.8	20.3	14.7	11	7.8	1	1936	33.7	11.06.1937	1.7	12.06.1947			
Braunschweig	88	1004.5	Regen	SW	5	16.2	14.6	25.0	19.3	14.4	13	6.8	11	1891	33.1	18.06.1917	3.5	18.06.1955		
Gardelegen	48	1003.8	leicht bew.	WSW	8	16.3	14.6	28.3	20.9	11.4	10	7.4	0.0	1947	33.8	17.06.1966	1.9	18.06.1978		
Magdeburg	85	1004.6	wolkig	S	4	16.0	14.7	26.8	20.2	13.0	11	7.3	0.3	1947	33.5	20.06.1954	3.7	18.06.1955		
Potsdam	100	1004.8	leicht bew.	WSW	4	16.7	14.3	27.0	21.5	14.7	13	4.3	0.2	1893	35.0	11.06.1937	3.6	14.06.1913		
Berlin-Temp.	49	1004.9	leicht bew.	SSW	9	17.4	14.9	26.5	21.4	16.0	15	3.7	4	1876	34.5	11.06.1937	3.8	15.06.1915		
Lindenberg	104	1004.9	leicht bew.	SSW	9	17.3	15.2	25.8	19.0	14.9	15	3.8	15	1947	33.8	14.06.1964	3.9	13.06.1967		
Manschnow	16	1004.0	stark bew.	SSW	11	17.1	16.6	25.2	19.6	15.7	15	5.7	21							
Düsseldorf/Flugh.	41	1006.0	Regen	WNW	13	15.6	14.9	23.8	19.2	15.4	15	8.1	20	1970	31.6	16.06.1986	4.4	14.06.1978		
Bocholt	24	1005.0	Regen	WSW	5	15.0	14.3	23.0	18.1	14.8	15	4.8	24	1947	33.8	13.06.1964	2.6	12.06.1947		
Essen	161	1005.9	Regen	W	13	15.0	14.5	23.5	18.1	14.9	15	8.3	16	1935	31.3	13.06.1964	3.7	13.06.1939		
Luedenscheid	392	1005.2	Regen	WNW	11	13.9	13.5	22.8	17.0	13.9	14	5.9	15							
Kahler Asten	859	-	bedeckt	SW	15	11.6	11.2	19.5	14.5	11.4	11	5.1	3	1955	26.1	13.06.1964	0.4	11.06.1955		
Bad Lippspringe	158	1004.7	Regen	S	5	15.1	14.5	24.8	18.0	14.1	13	5.5	8	1951	31.9	13.06.1964	2.0	16.06.1985		
Kessel	233	1004.8	stark bew.	S	4	14.6	14.3	23.5	17.0	13.8	13	7.6	2	1951	32.9	20.06.1954	3.5	11.06.1955		
Göttingen	171	1005.1	Regen	SSW	2	14.7	14.2	24.8	17.3	12.1	11	7.0	0.8	1947	32.0	20.06.1954	1.9	18.06.1955		
Leinefelde	356	1005.0	Schauer	SSW	9	14.8	14.2	23.4	15.7	11.9	9	6.8	3	1957	28.8	18.06.1957	1.8	13.06.1967		
Braunlage	610	1004.4	Regen	SW	9	13.8	13.0	21.6	15.3	11.1	8	5.7	0.5	1836	29.4	11.06.1937	1.2	18.06.1955		
Brocken	1153	-	Regen	SW	18	10.6	10.3	17.4	11.9	9.6	11	8.0	0.4	1954	23.1	20.06.1954	-1.2	11.06.1955		
Artern	166	1005.7	stark bew.	still		14.3	13.6	27.2	19.3	12.4	11	8.0	3	1954	33.1	20.06.1954	3.4	12.06.1955		
Leipzig/Flugh.	149	1005.3	stark bew.	SSW	11	16.2	15.9	27.2	19.4	12.9	12	8.4	5	1951	33.2	13.06.1964	4.6	13.06.1962		
Wittenberg	106	1004.9	leicht bew.	SW	5	15.5	14.8	29.0	20.4	15.5	12	7.7	1	1951	33.4	13.06.1964	4.0	12.06.1955		
Oechatz	152	1005.6	wolkig	SW	13	17.3	15.3	26.6	19.6	13.8	11	9.0	0.1							
Dresden/Flugh.	232	1005.7	wolkig	S	11	16.7	14.3	26.2	19.8	14.6	13	10.2	0.1	1917	33.7	11.06.1937	3.4	13.06.1967		
Doberlug-Kir.	100	1005.3	leicht bew.	SSW	11	17.3	14.0	26.2	19.6	14.3	11	6.4	0.0	1951	33.3	20.06.1954	2.6	18.06.1955		
Cottbus	70	1005.0	leicht bew.	SSW	5	18.4	16.6	26.2	19.6	15.4	15	8.3	6	1951	34.2	13.06.1964	1.4	12.06.1984		
Görlitz	238	1005.6	leicht bew.	SW	5	16.9	14.5	26.3	20.0	13.6	13	8.8	2	1951	30.8	18.06.1966	2.6			