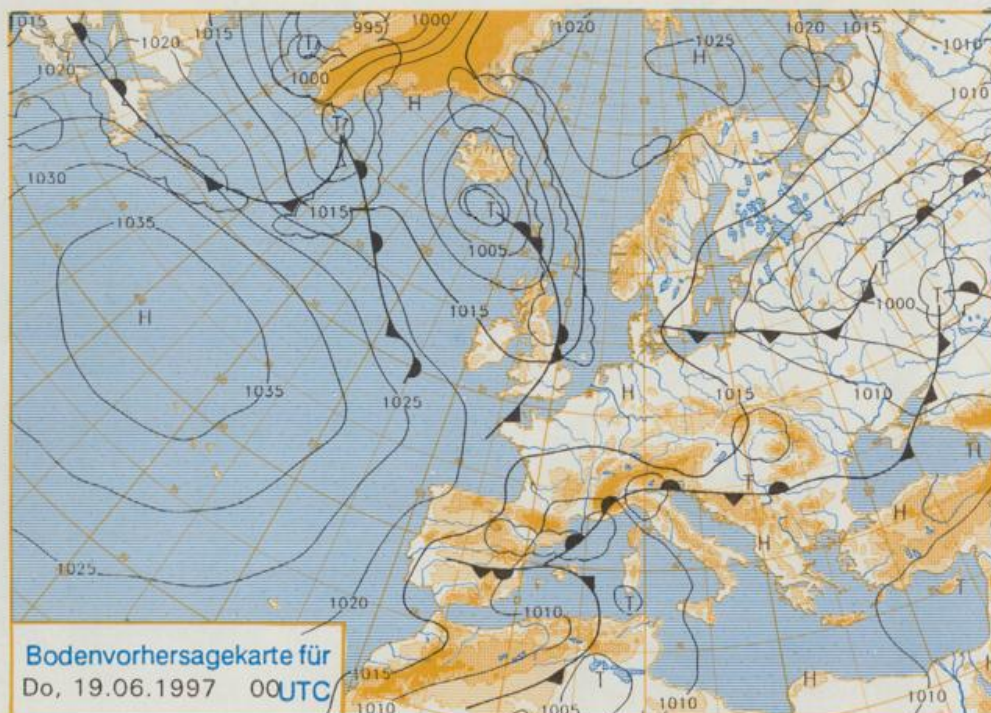


Stereographische Projektion 1 : 60 000 000 60°N



Deutschland-Vorhersage für Mittwoch, 18.06.97

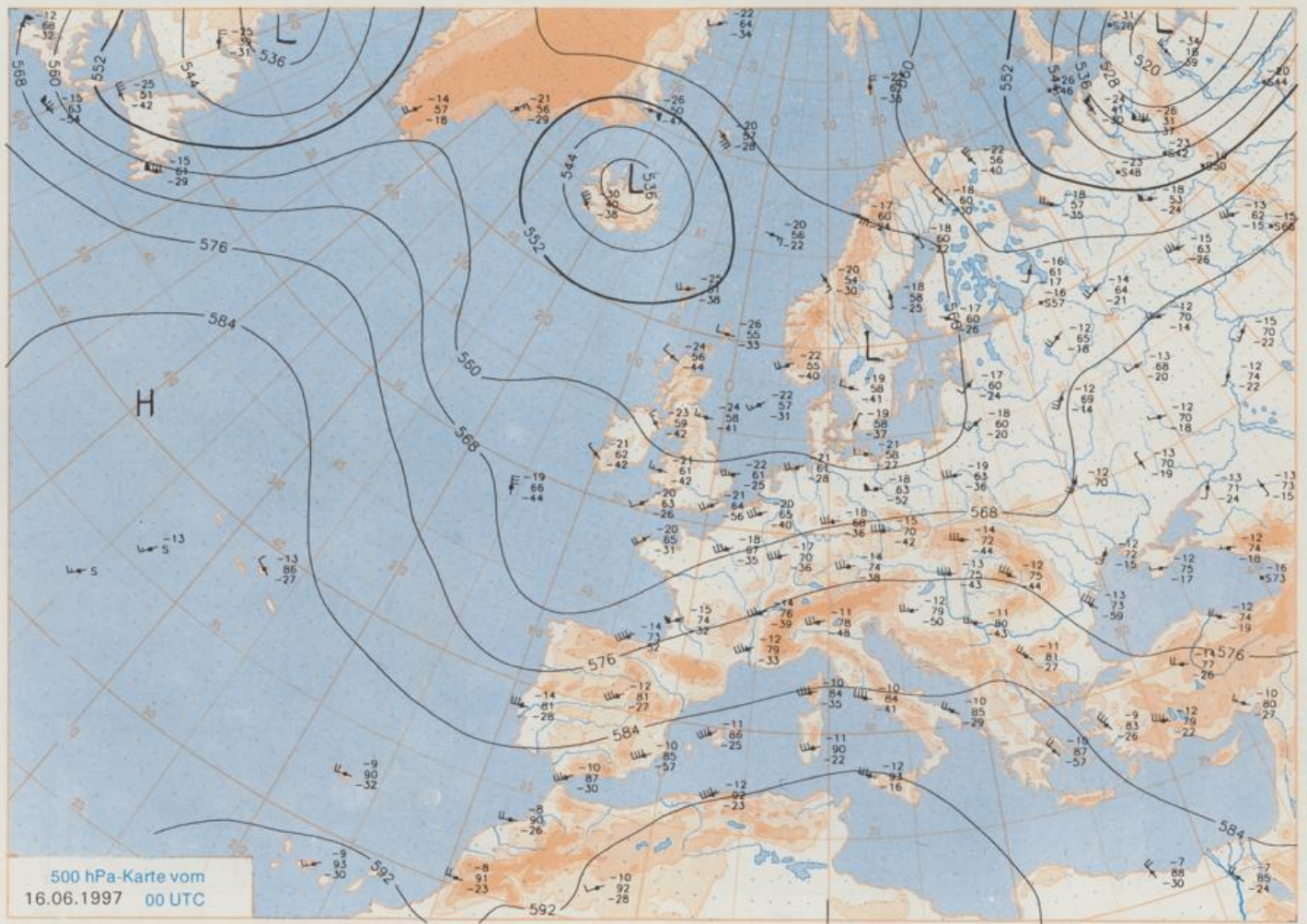
Hoher Druck schiebt sich von den Britischen Inseln her weiter nach Deutschland vor und drängt die Hebungsprozesse über dem Süden Deutschlands, die von einem Tief mit Kern über Oberitalien ausgehen, allmählich nach Südosten ab, so daß sich im wesentlichen in ganz Deutschland schwaches Absinken durchsetzen wird.

Nach relativ frischer Nacht im Norden und der Mitte Deutschlands ist es dort heiter bis wolkelig, auch sonnig und trocken bei Tageshöchsttemperaturen zwischen 17 und 19°C. Dabei ist der Wind schwach und kommt aus Nordwest bis Ost.

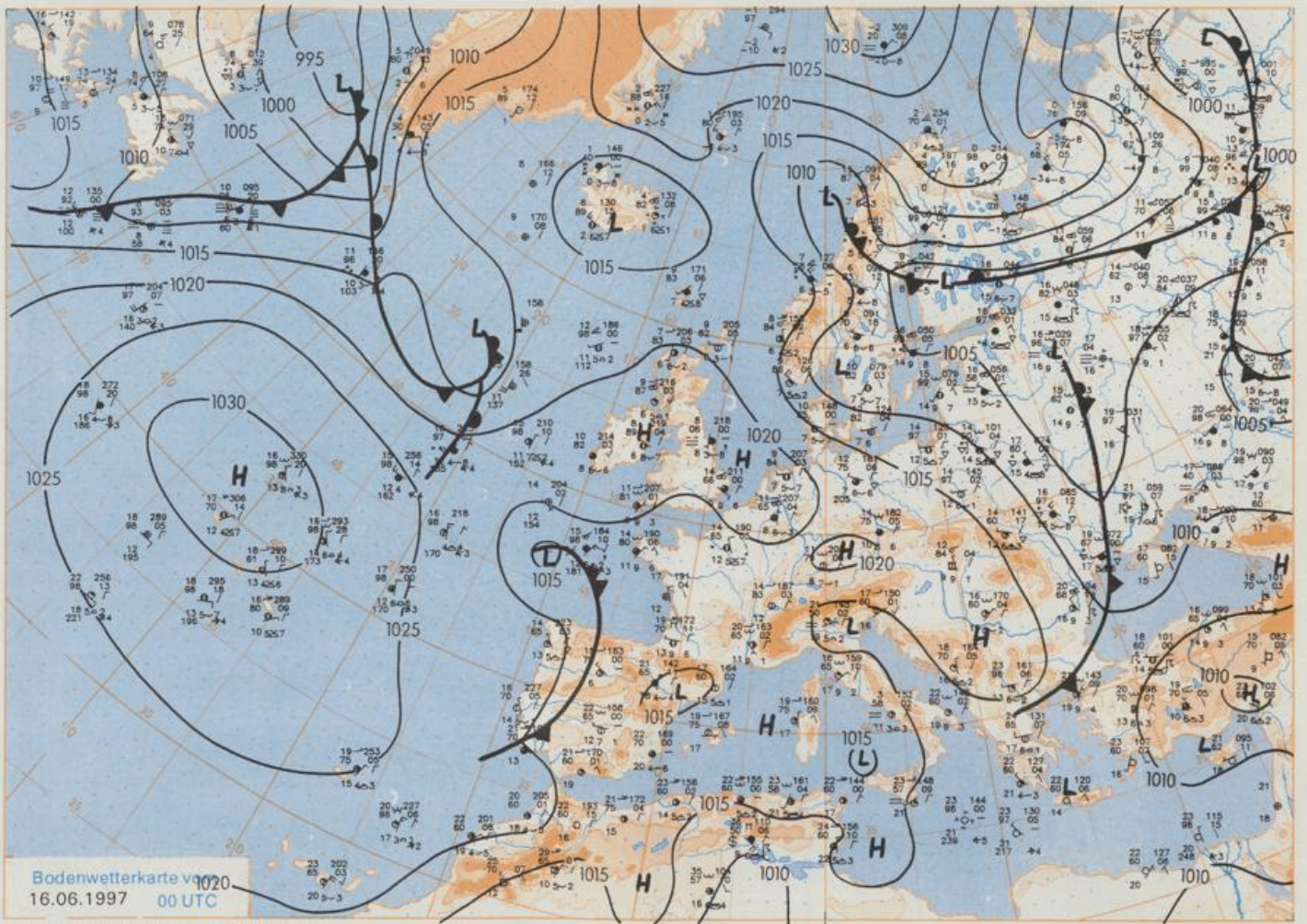
Im Süden Deutschlands ist es anfangs wolkelig, auch noch stärker bewölkt und etwas Regen ist zu erwarten. Im Tagesverlauf nimmt die Bewölkung ab, es wird wolkelig bis heiter und nur am östlichen Alpennordrand ist noch etwas Niederschlag möglich. Die Tageshöchsttemperaturen liegen bei etwa 20°C. Es ist schwachwindig.

Weitere Aussichten für Donnerstag, 19.06.97

Im Osten noch freundlich, im Westen im Tagesverlauf zunehmend bewölkt und Regen, teils gewittrig, Tageshöchsttemperaturen 20 bis 25°C.



Stereographische Projektion 1 : 30 000 000 60°N



Bodenwetterkarte v 1020
16.06.1997 00 UTC

Stereographische Projektion 1 : 30 000 000 60°N

Wettermeldungen von Montag, dem 16. Juni 1997 06 UTC

| Station | Bar.-höhe (m) | Luftdr. red. NN (hPa) | Wetter | Wind km/h | Temperaturen (Grad C) | | | | | Sonne Vorst. Stc. | RR 24h mm | Schnee höhe cm | Extremwerte der Lufttemperatur der Dekade vom 11.06. bis 20.06. | | | | | |
|--------------------|---------------|-----------------------|-------------|-----------|-----------------------|-----------|------|--------|------|-------------------|-----------|----------------|---|------|------|------------|------|------------|
| | | | | | Luft 2 m | Tau-punkt | Max | Mittel | Min | | | | Nacht 2 m | 5 cm | Tmax | Datum | Tmin | Datum |
| | | | | | | | | | | | | | | | | | | |
| Heipolend | 8 1019,2 | | stark bew. | W | 31 | 11,7 | 6,7 | 14,4 | 12,6 | 11,5 | 10 | 1,1 | 0,0 | 1952 | 23,8 | 17,06.1968 | 6,9 | 12,06.1978 |
| List / Sylt | 29 1017,2 | | stark bew. | WNW | 44 | 12,1 | 7,0 | 14,4 | 12,4 | 10,6 | 9 | 0,6 | 0,0 | 1937 | 30,6 | 17,06.1968 | 6,6 | 13,06.1941 |
| Leck | 17 1017,8 | | stark bew. | WNW | 26 | 11,8 | 7,5 | 14,8 | 12,8 | 10,4 | 8 | 1,8 | 0,1 | 1974 | 27,3 | 15,06.1977 | 2,0 | 19,06.1985 |
| Husum | 37 1018,0 | | stark bew. | WNW | 15 | 10,9 | 7,6 | 15,0 | 12,8 | 10,8 | 10 | 0,1 | 0,1 | | | | | |
| Schleswig | 48 1018,2 | | Regen | WNW | 13 | 11,1 | 6,6 | 15,7 | 12,5 | 10,4 | 10 | 0,6 | 0,2 | 1947 | 29,2 | 17,06.1968 | 4,0 | 17,06.1956 |
| Kiel | 31 1017,9 | | stark bew. | W | 18 | 11,4 | 6,2 | 15,5 | 12,2 | 10,4 | 10 | 0,6 | 0,2 | 1940 | 31,7 | 20,06.1954 | 3,2 | 18,06.1982 |
| Westermarckd. | 9 1016,4 | | stark bew. | W | 44 | 12,7 | 7,0 | 16,1 | 14,2 | 12,8 | 12 | 2,5 | 0,6 | | | | | |
| Arkons | 42 1015,2 | | stark bew. | W | 42 | 11,7 | 6,2 | 17,7 | 14,1 | 11,6 | 11 | 5,8 | 0,0 | 1951 | 26,3 | 14,06.1964 | 5,2 | 11,06.1955 |
| Norderney | 16 1020,5 | | wolkig | NW | 26 | 12,4 | 5,6 | 14,2 | 12,9 | 11,7 | 11 | 1,5 | 0,6 | 1947 | 31,8 | 13,06.1964 | 7,5 | 14,06.1958 |
| Bremerhaven | 11 1019,9 | | stark bew. | NW | 22 | 12,9 | 6,5 | 14,8 | 13,8 | 11,9 | 11 | 1,3 | 0,2 | 1949 | 32,2 | 13,06.1964 | 6,2 | 14,06.1958 |
| Cuxhaven | 12 1019,4 | | stark bew. | WNW | 21 | 12,4 | 5,3 | 15,4 | 13,1 | 11,8 | 11 | 1,6 | 0,7 | 1946 | 30,5 | 17,06.1968 | 4,9 | 17,06.1947 |
| Hamburg/Flugh. | 15 1019,2 | | stark bew. | W | 11 | 11,4 | 4,6 | 15,1 | 13,0 | 10,9 | 10 | 0,3 | 2 | 1891 | 33,9 | 11,06.1937 | 1,3 | 12,06.1942 |
| Lübeck | 15 1018,3 | | bedeckt | W | 11 | 11,0 | 6,2 | 17,8 | 13,0 | 10,4 | 10 | 0,8 | 1 | 1890 | 33,2 | 17,06.1968 | 1,5 | 11,06.1927 |
| Boltenhagen | 17 1017,8 | | stark bew. | W | 24 | 11,7 | 7,4 | 16,9 | 13,8 | 10,4 | 10 | 2,3 | 2 | 1951 | 32,3 | 17,06.1966 | 3,6 | 12,06.1955 |
| Schwerin | 68 1018,4 | | bedeckt | WSW | 18 | 11,2 | 7,7 | 16,8 | 13,5 | 10,5 | 10 | 1,5 | 0,2 | 1947 | 32,5 | 20,06.1954 | 3,6 | 12,06.1955 |
| Warnemünde | 10 1016,4 | | stark bew. | W | 42 | 12,7 | 7,2 | 16,9 | 14,2 | 12,4 | 12 | 0,7 | 2 | 1951 | 33,0 | 20,06.1954 | 4,7 | 12,06.1955 |
| Teterow | 50 1017,6 | | stark bew. | WSW | 21 | 11,1 | 8,0 | 17,8 | 13,7 | 10,2 | 9 | 0,9 | 2 | 1947 | 32,7 | 20,06.1954 | 2,2 | 18,06.1978 |
| Berth | 7 1015,7 | | bedeckt | W | 26 | 12,2 | 6,9 | 17,3 | 14,8 | 12,1 | 12 | 2,5 | 0,0 | 1967 | 34,0 | 16,06.1968 | 2,6 | 17,06.1978 |
| Greifswald | 6 1016,4 | | bedeckt | WSW | 17 | 11,3 | 7,4 | 18,5 | 14,1 | 11,0 | 10 | 1,5 | 0,3 | 1951 | 32,7 | 14,06.1964 | 3,9 | 12,06.1955 |
| Ueckermünde | 7 1017,4 | | bedeckt | WSW | 18 | 11,3 | 7,9 | 18,5 | 14,4 | 10,6 | 10 | 1,4 | 3 | 1951 | 33,5 | 14,06.1964 | 3,0 | 17,06.1973 |
| Emden | 12 1020,5 | | wolkig | NNW | 11 | 11,8 | 7,1 | 15,6 | 12,9 | 11,0 | 10 | 1,0 | 2 | 1947 | 32,0 | 13,06.1964 | 2,9 | 14,06.1958 |
| Oldenburg | 20 1020,1 | | stark bew. | WSW | 8 | 10,8 | 8,8 | 15,0 | 13,0 | 10,4 | 10 | 0,5 | 3 | | | | | |
| Bremen/Flugh. | 5 1020,0 | | stark bew. | W | 8 | 11,2 | 8,6 | 15,4 | 12,5 | 10,2 | 10 | 0,2 | 3 | 1890 | 33,1 | 11,06.1937 | 2,4 | 14,06.1939 |
| Soltau | 78 1020,1 | | stark bew. | W | 9 | 10,4 | 8,5 | 15,8 | 11,8 | 8,8 | 8 | 0,7 | 5 | 1948 | 32,9 | 13,06.1964 | 2,2 | 13,06.1967 |
| Boizenburg | 46 1019,6 | | stark bew. | W | 15 | 11,0 | 8,1 | 16,1 | 12,6 | 10,3 | 10 | 0,6 | 2 | 1951 | 32,2 | 17,06.1966 | 1,1 | 11,06.1955 |
| Lüchow | 18 1019,6 | | stark bew. | W | 11 | 11,0 | 8,7 | 16,8 | 13,6 | 9,4 | 8 | 1,6 | 0,6 | 1955 | 31,7 | 17,06.1966 | 2,2 | 18,06.1982 |
| Seehausen/Altm. | 23 1019,8 | | stark bew. | WSW | 13 | 10,9 | 8,0 | 17,7 | 14,0 | 9,4 | 9 | 1,9 | 0,4 | | | | | |
| Marnitz | 85 1018,8 | | stark bew. | WSW | 11 | 11,2 | 7,9 | 16,3 | 13,5 | 9,9 | 9 | 1,0 | 4 | 1951 | 32,7 | 17,06.1968 | 3,2 | 18,06.1978 |
| Neuruppin | 39 1019,4 | | stark bew. | W | 11 | 11,0 | 8,0 | 18,5 | 15,0 | 10,2 | 10 | 2,6 | 0,5 | 1958 | 31,8 | 17,06.1966 | 3,9 | 11,06.1967 |
| Neubrandenburg | 80 1017,8 | | stark bew. | W | 22 | 11,0 | 6,4 | 16,5 | 13,6 | 9,6 | 9 | 2,4 | 2 | | | | | |
| Angermünde | 55 1018,2 | | stark bew. | W | 18 | 11,6 | 7,6 | 19,4 | 14,2 | 11,1 | 9 | 3,3 | 0,9 | 1951 | 33,9 | 20,06.1954 | 2,8 | 12,06.1984 |
| Lingen | 26 1020,8 | | leicht bew. | WNW | 5 | 10,7 | 8,5 | 16,1 | 12,9 | 7,9 | 7 | 1,7 | 1 | 1951 | 32,8 | 13,06.1964 | 2,5 | 16,06.1956 |
| Münst.-Osn./Flugh. | 53 1021,5 | | leicht bew. | WNW | 5 | 10,5 | 7,8 | 17,0 | 13,6 | 6,8 | 4 | 1,9 | 0,0 | | | | | |
| Osnabrück | 97 1021,2 | | leicht bew. | WNW | 5 | 10,3 | 6,8 | 16,7 | 13,1 | 8,2 | 4 | 2,7 | 0,4 | 1952 | 32,2 | 13,06.1964 | 3,4 | 11,06.1958 |
| Diepholz | 43 1021,0 | | leicht bew. | W | 11 | 10,5 | 6,6 | 16,0 | 12,6 | 6,7 | 3 | 1,0 | 1 | 1952 | 32,8 | 13,06.1964 | 0,7 | 18,06.1955 |
| Bad Salzungen | 139 1021,0 | | leicht bew. | NNW | 5 | 11,1 | 7,9 | 17,2 | 12,9 | 7,3 | 6 | 1,4 | 0,0 | 1935 | 33,4 | 11,06.1937 | 2,5 | 20,06.1942 |
| Hannover/Flugh. | 59 1020,1 | | leicht bew. | W | 15 | 10,1 | 8,2 | 16,4 | 12,6 | 6,7 | 3 | 2,5 | 2 | 1936 | 33,7 | 11,06.1937 | 1,7 | 12,06.1947 |
| Braunschweig | 88 1020,5 | | leicht bew. | W | 8 | 11,0 | 8,6 | 17,1 | 13,0 | 8,4 | 5 | 3,5 | 0,9 | 1891 | 33,1 | 18,06.1917 | 3,5 | 18,06.1955 |
| Gerdelegen | 48 1019,7 | | leicht bew. | W | 13 | 10,5 | 9,0 | 17,8 | 14,0 | 7,0 | 5 | 1,6 | 2 | 1947 | 33,8 | 17,06.1966 | 1,9 | 19,06.1978 |
| Magdeburg | 85 1020,4 | | leicht bew. | W | 9 | 11,7 | 8,0 | 20,0 | 14,5 | 8,9 | 8 | 5,6 | 0,0 | 1947 | 33,5 | 20,06.1954 | 3,7 | 18,06.1955 |
| Potsdam | 100 1019,9 | | leicht bew. | W | 13 | 11,2 | 7,7 | 19,9 | 15,0 | 9,8 | 8 | 2,4 | 0,9 | 1893 | 35,0 | 11,06.1937 | 3,6 | 14,06.1913 |
| Berlin-Temp. | 49 1019,6 | | leicht bew. | W | 18 | 12,5 | 7,2 | 20,2 | 16,2 | 11,1 | 10 | 2,7 | 0,0 | 1876 | 34,5 | 11,06.1937 | 3,8 | 15,06.1915 |
| Lindenberg | 104 1019,4 | | leicht bew. | WNW | 15 | 11,5 | 9,0 | 20,3 | 15,0 | 9,9 | 9 | 2,5 | 0,4 | 1947 | 33,8 | 14,06.1964 | 3,9 | 13,06.1967 |
| Manschnow | 16 1018,1 | | wolkig | W | 13 | 12,7 | 8,5 | 20,4 | 15,7 | 11,8 | 11 | 2,3 | 0,0 | | | | | |
| Düsseldorf/Flugh. | 41 1021,4 | | leicht bew. | ENE | 4 | 11,5 | 10,6 | 18,3 | 13,6 | 7,0 | 5 | 1,1 | 0,0 | 1970 | 31,6 | 16,06.1986 | 4,4 | 14,06.1978 |
| Bocholt | 24 1021,2 | | wolkig | N | 2 | 10,7 | 9,3 | 18,3 | 13,6 | 8,6 | 6 | 1,7 | 0,0 | 1947 | 33,8 | 13,06.1964 | 2,6 | 12,06.1947 |
| Essen | 161 1021,2 | | leicht bew. | E | 5 | 12,3 | 9,0 | 17,5 | 13,8 | 8,5 | 5 | 1,1 | 0,0 | 1935 | 31,3 | 13,06.1964 | 3,7 | 13,06.1939 |
| Luedenscheid | 392 1021,0 | | leicht bew. | E | 2 | 7,4 | 6,9 | 15,8 | 11,6 | 5,9 | 4 | 2,1 | 2 | | | | | |
| Kahler Asten | 859 - | | leicht bew. | WNW | 11 | 7,3 | 6,6 | 11,5 | 8,5 | 4,6 | 4 | 1,2 | 6 | 1955 | 26,1 | 13,06.1964 | 0,4 | 11,06.1955 |
| Bad Lippspringe | 158 1020,8 | | leicht bew. | NNE | 4 | 11,0 | 8,2 | 17,4 | 13,2 | 10,1 | 9 | 1,8 | 0 | 1951 | 31,9 | 13,06.1964 | 2,0 | 16,06.1985 |
| Kassel | 233 1020,1 | | leicht bew. | NNW | 5 | 13,0 | 8,8 | 19,0 | 14,0 | 11,1 | 8 | 3,4 | 0,0 | 1951 | 32,9 | 20,06.1954 | 3,5 | 11,06.1955 |
| Göttingen | 171 1020,5 | | leicht bew. | NW | 8 | 12,3 | 7,8 | 18,6 | 13,8 | 10,5 | 9 | 4,1 | 0,0 | 1947 | 32,0 | 20,06.1954 | 1,9 | 18,06.1955 |
| Leinefelde | 356 1020,4 | | wolkig | NNW | 4 | 10,1 | 7,8 | 16,2 | 12,8 | 9,0 | 7 | 2,7 | 0,1 | 1957 | 28,8 | 18,06.1957 | 1,8 | 13,06.1967 |
| Braunlage | 610 1019,5 | | wolkig | WSW | 5 | 8,6 | 5,3 | 14,9 | 10,8 | 7,1 | 6 | 3,0 | 0,0 | 1936 | 29,4 | 11,06.1937 | 1,2 | 18,06.1955 |
| Brocken | 1153 - | | stark bew. | WNW | 17 | 3,2 | 2,6 | 11,7 | 8,4 | 3,0 | 3 | 1,4 | | 1951 | 23,1 | 20,06.1954 | -1,2 | 11,06.1955 |
| Artern | 166 1020,7 | | stark bew. | still | | | | | | | 8 | 3,1 | 0,0 | 1954 | 33,1 | 20,06.1954 | 4,4 | 12,06.1955 |
| Leipzig/Flugh. | 149 1020,5 | | stark bew. | NNW | 8 | 11,6 | 8,8 | 19,2 | 15,6 | 10,9 | 9 | 2,8 | 0,0 | 1951 | 33,2 | 13,06.1964 | 3,6 | 13,06.1962 |
| Wittenberg | 106 1020,1 | | wolkig | NW | 5 | 12,8 | 6,8 | 21,8 | 16,1 | 9,9 | 8 | 5,7 | 0,0 | 1951 | 33,4 | 13,06.1964 | 4,0 | 12,06.1955 |
| Oschätz | 152 1020,4 | | bedeckt | NNW | 11 | 11,9 | 10,4 | 20,3 | 16,1 | 10,0 | 8 | 3,2 | 0,6 | | | | | |
| Dresden/Flugh. | 232 1020,2 | | wolkig | W | 8 | 12,0 | 9,9 | 19,8 | 14,9 | 10,2 | 8 | 2,3 | 2 | 1917 | 33,7 | 11,06.1937 | 3,4 | 13,06.1967 |
| Doberlug-Kir. | 100 1020,2 | | wolkig | WNW | 11 | 11,9 | 8,4 | 20,0 | 15,0 | 9,8 | 8 | 2,8 | 2 | 1951 | 33,3 | 20,06.1954 | 2,8 | 16,06.1955 |
| Cottbus | 70 1019,5 | | leicht bew. | W | 11 | 12,2 | 9,6 | 21,1 | 15,9 | 10,1 | 9 | 1,8 | 0,1 | 1951 | 34,2 | 13,06.1964 | 1,4 | 12,06.1984 |
| Görlitz | 238 1019,6 | | leicht bew. | WNW | 11 | 12,5 | 9,0 | 18,6 | 15,3 | 10,0 | 8 | 2,7 | 5 | 1951 | 30,8 | 18,06.1968 | 2,6 | 12,06.1984 |
| Aachen | 205 1020,8 | | leicht bew. | ENE | 2 | 10,1 | 8,5 | 17,7 | 13,9 | | | | | | | | | |