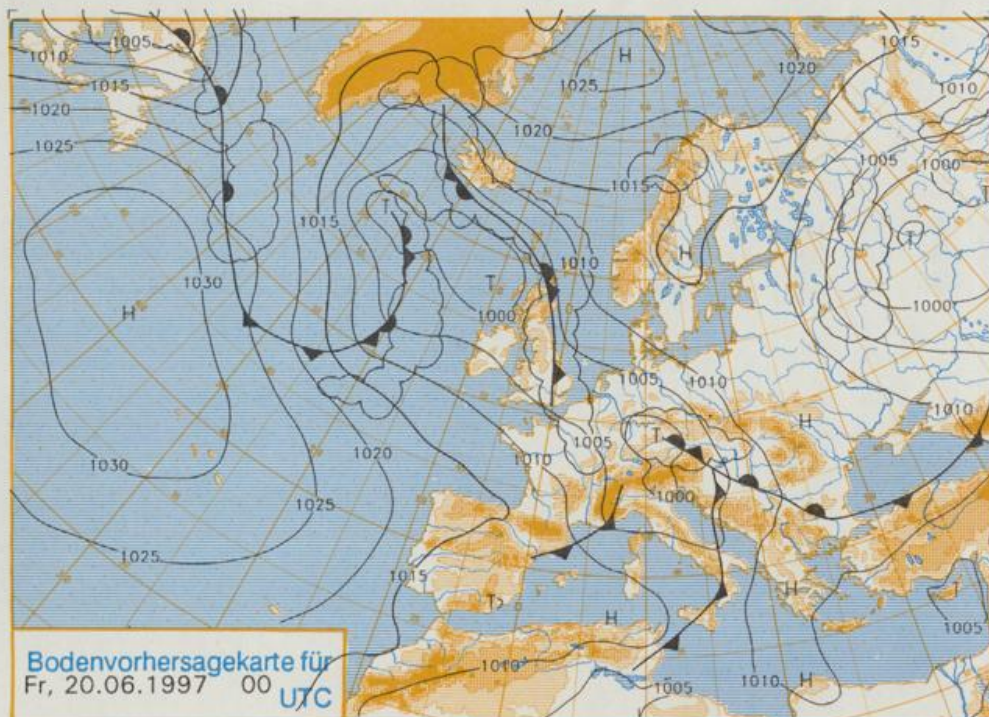


Stereographische Projektion 1 : 60 000 000 60°N



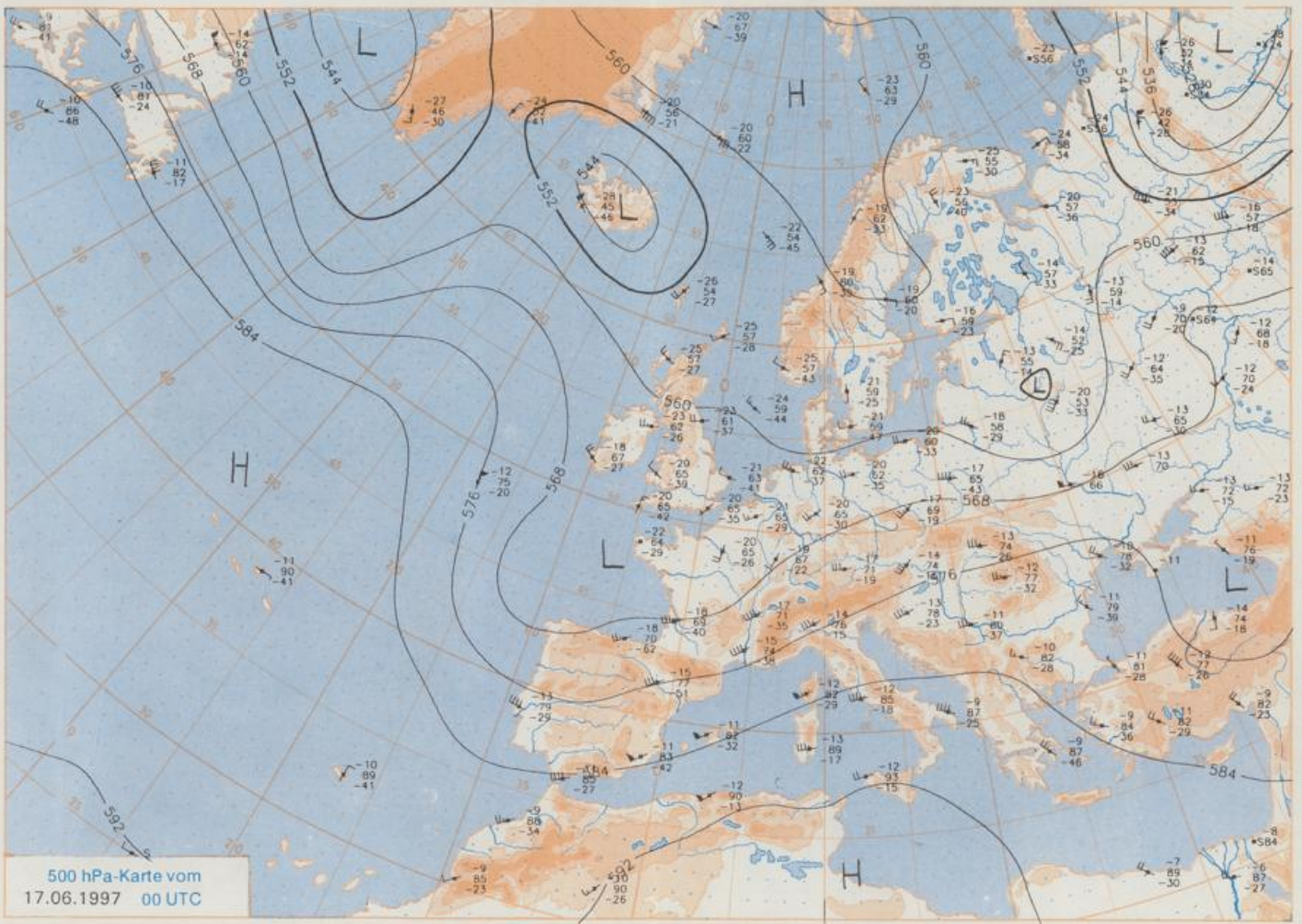
### Deutschland-Vorhersage für Donnerstag, 19.06.97

In ganz Deutschland setzt sich vorübergehend Zwischenhoch-einfluß mit Erwärmung durch, bevor sich am Abend über Süddeutschland ein Tiefdrucksystem entwickelt.

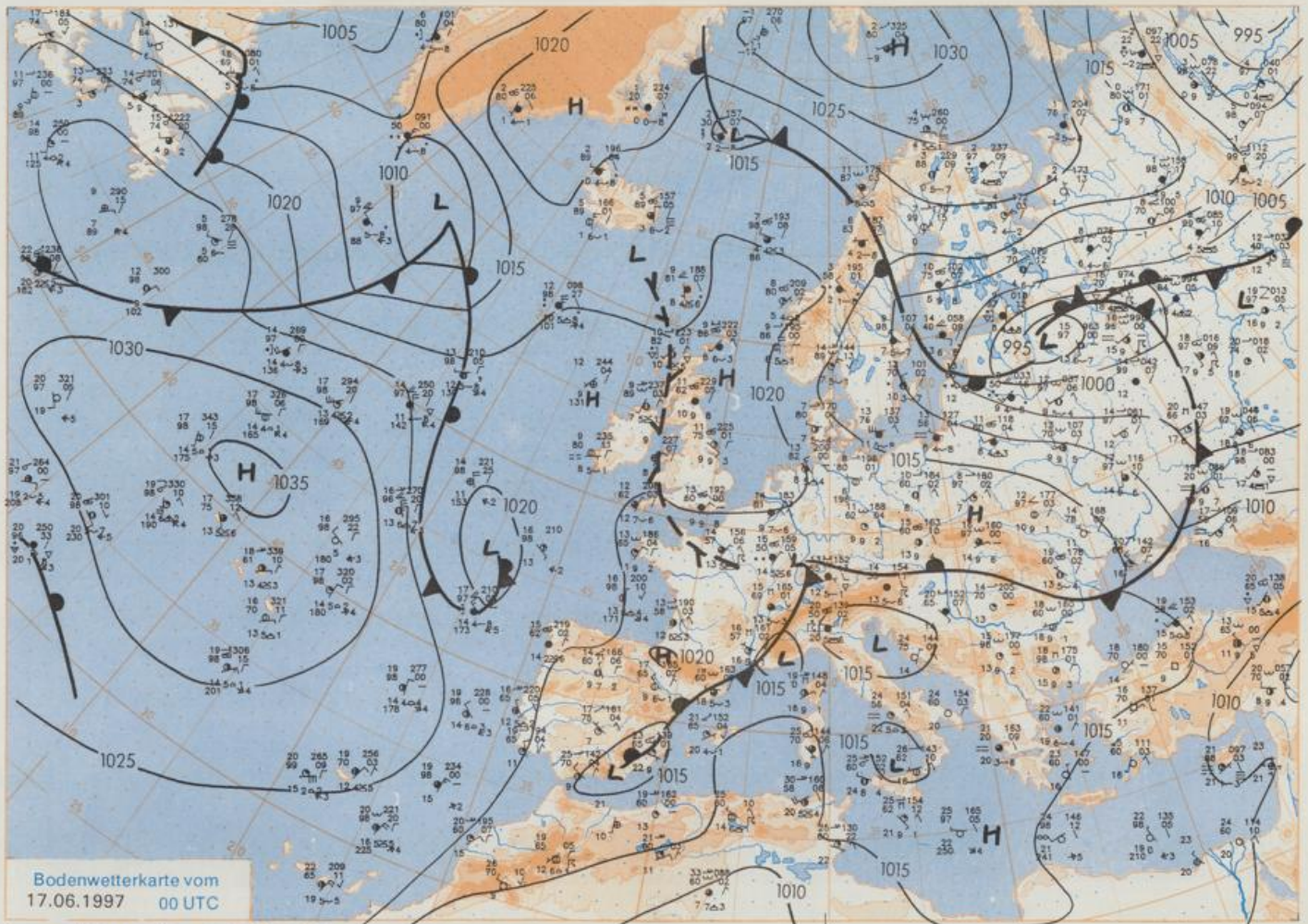
Nach Frühtemperaturen von 9 bis 14°C ist es am Donnerstag in ganz Deutschland zunächst heiter und trocken. Die Temperaturen steigen auf 19 bis 24°C im Norden und 23 bis 27°C im Süden. Im Laufe des Abends entwickelt sich dann im Süden und Südosten stärkere Quellbewölkung mit einzelnen Schauern und Gewittern. Im äußersten Nordwesten und Westen beginnt es später zu regnen. Der Wind weht anfangs schwach bis mäßig aus Ost bis Südost und frischt im Tagesverlauf deutlich auf.

### Weitere Aussichten für Freitag, 21.06.97

Wechselnde, teils starke oder geschlossene Bewölkung, Regen, Schauer und Gewitter, meist nur mäßig warm.



Stereographische Projektion 1 : 30 000 000 60°N



Wettermeldungen von Dienstag, dem 17. Juni 1997 06 UTC

Station	Bar.- höhe (m)	Luftdr. red.NN (hPa)	Wetter	Wind km/h	Temperatur (Grad C)					Nacht 5 cm	Sonne Vort. Std.	RR 24h mm	Schnee höhe cm	Extremwerte der Lufttemperatur in der Dekade vom 11.06. bis 20.06.		
					Luft 2 m	Tau- punkt	Max	Mittel Vortag	Min 2 m					Tmax Datum	Tmin Datum	
Helgoland	8	1019.3	wolkig	NW	39	11.7	7.0	14.7	12.3	10.9	9	7.6		1952	23.8 17.06.1968	6.9 12.06.1978
List / Sylt	29	1017.7	wolkig	NW	41	11.8	7.3	14.8	12.2	10.5	9	4.9	0.1	1937	30.6 17.06.1968	6.6 13.06.1941
Leck	17	1018.2	wolkig	NW	22	12.2	7.5	15.6	11.8	7.1	4	5.1	0.1	1974	27.3 15.06.1977	2.0 19.06.1985
Husum	37	1018.3	wolkig	W	21	11.4	8.1	14.5	10.7	7.3	5	3.8	0.0			
Schleswig	48	1018.1	wolkig	W	17	10.3	8.1	14.6	10.6	6.5	5	3.0	0.0	1947	29.2 17.06.1968	4.0 17.06.1956
Kiel	31	1017.5	wolkig	W	18	10.5	6.8	15.0	10.5	4.7	3	5.8	0.0	1940	31.7 20.06.1954	3.2 18.06.1982
Westermarkdf.	9	1016.4	stark bew.	WNW	33	11.7	8.1	15.2	13.4	11.4	11	7.3				
Arkona	42	1018.3	stark bew.	W	28	10.8	5.8	15.0	13.1	10.4	10	4.6		1951	26.3 14.06.1964	5.2 11.06.1955
Norderney	16	1020.6	wolkig	NNW	31	12.0	7.1	14.2	12.8	11.5	11	12.2		1947	31.8 13.06.1964	7.5 14.06.1958
Bremerhaven	11	1019.4	wolkig	NNW	22	12.8	7.5	14.8	13.5	11.0	10	8.9		1949	32.2 13.06.1964	6.2 14.06.1958
Cuxhaven	12	1019.2	leicht bew.	NW	24	12.2	6.6	15.3	13.0	11.0	9	7.0	0.0	1946	30.5 17.06.1968	4.9 17.06.1947
Hamburg/Flugh.	15	1018.8	leicht bew.	W	9	11.1	7.1	15.5	12.1	6.9	3	1.8	0.0	1891	33.9 11.06.1937	1.5 11.06.1942
Lübeck	15	1018.1	wolkenlos	W	9	9.7	7.4	15.9	11.9	4.7	1			1890	33.2 17.06.1968	3.1 12.06.1927
Boltenhagen	17	1017.8	wolkig	W	17	10.3	8.2	15.3	12.3	7.1	6	2.7	0.0	1951	32.3 17.06.1966	3.3 12.06.1955
Schwerin	68	1018.2	wolkenlos	W	13	9.7	7.1	15.2	12.6	7.2	5	0.8		1947	32.5 20.06.1954	3.6 12.06.1955
Warnemünde	10	1016.7	stark bew.	WNW	28	12.0	6.9	15.6	13.6	11.7	11	5.0	0.0	1951	33.0 20.06.1954	4.7 12.06.1955
Teterow	50	1017.5	leicht bew.	W	13	10.1	7.8	15.1	12.2	5.9	4	1.5		1947	32.7 20.06.1954	2.2 18.06.1978
Barth	7	1016.1	bedeckt	W	15	11.5	6.3	16.0	13.0	11.0	10	8.4	0.0	1967	34.0 16.06.1968	2.6 17.06.1978
Greifswald	6	1016.6	stark bew.	WSW	13	11.1	7.9	15.9	13.0	8.8	7	2.4	0.0	1951	32.7 14.06.1964	3.9 12.06.1955
Ueckermünde	7	1017.7	stark bew.	WSW	13	10.9	8.1	15.8	13.1	8.1	7	0.9		1951	33.5 14.06.1964	3.0 17.06.1973
Emden	12	1020.7	wolkig	N	17	11.2	7.9	16.1	12.3	8.0	6	9.4	0.0	1947	32.0 13.06.1964	2.9 14.06.1958
Oldenburg	20	1020.1	leicht bew.	NNW	5	10.4	6.3	16.3	12.1	5.9	2	9.6				
Bremen/Flugh.	5	1019.8	leicht bew.	W	8	9.8	9.4	16.7	12.9	4.4	3	6.7		1890	33.1 11.06.1937	2.4 14.06.1939
Soltau	78	1019.4	leicht bew.	W	5	9.8	7.1	16.6	12.0	6.1	5	4.1		1948	32.9 13.06.1964	2.2 13.06.1967
Boizenburg	46	1019.2	wolkenlos	W	9	9.6	9.3	16.7	12.5	6.2	5	0.7		1951	32.2 17.06.1966	3.2 11.06.1955
Lüchow	18	1018.8	leicht bew.	W	8	10.0	9.3	16.1	12.0	5.1	3	1.9		1955	31.7 17.06.1966	2.2 18.06.1982
Seehausen/Altm.	23	1019.0	leicht bew.	W	9	10.4	7.6	16.7	12.4	5.4	4	1.9				
Mernitz	85	1018.3	wolkenlos	W	11	9.8	6.9	16.2	12.1	6.7	4	1.2		1951	32.7 17.06.1968	3.2 18.06.1978
Neuruppin	39	1018.5	leicht bew.	N	5	9.4	7.0	16.4	12.7	6.3	3	2.2		1958	31.8 17.06.1966	3.9 11.06.1967
Neubrandenburg	80	1017.5	wolkig	W	22	10.0	8.3	15.0	11.6	6.6	6	0.6				
Angermünde	55	1017.4	leicht bew.	WNW	17	11.4	7.1	16.3	12.9	8.3	6	1.4		1951	33.9 20.06.1954	2.8 12.06.1984
Lingen	26	1020.2	leicht bew.	N	8	10.7	9.2	18.1	13.5	6.4	5	12.3		1951	32.8 13.06.1964	2.5 16.06.1956
Münst.-Osn./Flugh.	53	1020.3	leicht bew.	NNE	11	11.0	7.0	19.0	14.1	5.8	2	10.9				
Osnabrück	97	1020.2	leicht bew.	NNE	8	11.2	7.7	18.6	13.8	6.2	3	11.6		1952	32.2 13.06.1964	3.4 11.06.1958
Diepholz	43	1020.5	leicht bew.	NW	4	10.0	7.4	17.5	13.0	5.3	1	10.7		1952	32.8 13.06.1964	0.7 18.06.1955
Bad Salzungen	139	1020.0	leicht bew.	ENE	2	10.3	7.1	17.4	13.2	6.2	5	10.0		1935	33.4 11.06.1937	2.5 20.06.1942
Hannover/Flugh.	59	1018.9	leicht bew.	WNW	9	9.6	7.5	16.9	12.6	5.1	2	8.7		1936	33.7 11.06.1937	1.7 12.06.1947
Braunschweig	88	1019.7	leicht bew.	WNW	8	10.0	7.7	16.4	12.3	6.3	2	9.5		1891	33.1 18.06.1937	3.5 18.06.1955
Gerdelegen	48	1018.6	leicht bew.	W	8	9.1	8.4	17.2	11.6	3.5	2	7.3		1947	33.8 17.06.1966	1.9 19.06.1978
Magdeburg	85	1019.0	wolkig	W	4	9.4	8.2	18.4	12.8	5.2	3	11.2		1947	33.5 20.06.1954	3.7 18.06.1955
Potsdam	100	1018.7	leicht bew.	NW	8	10.5	8.1	18.8	13.2	7.6	5	12.7		1893	35.0 11.06.1937	3.6 14.06.1913
Berlin-Temp.	49	1018.5	leicht bew.	NW	13	12.2	7.7	18.7	14.1	8.4	2	11.5		1876	34.5 11.06.1937	3.8 15.06.1915
Lindenberg	104	1018.1	leicht bew.	NW	8	11.7	8.5	18.6	13.4	7.4	6	11.6		1947	33.8 14.06.1964	3.9 13.06.1967
Menschow	16	1017.4	leicht bew.	WNW	8	11.7	9.1	18.0	13.4	6.0	4	7.7				
Düsseldorf/Flugh.	41	1019.4	leicht bew.	NE	13	12.1	7.8	20.9	15.6	10.7	10	13.5		1970	31.6 16.06.1986	4.4 14.06.1978
Bocholt	24	1019.7	leicht bew.	NE	13	11.0	7.2	19.3	14.5	7.2	5	13.7		1947	33.8 13.06.1964	2.6 12.06.1947
Essen	161	1019.3	leicht bew.	NE	18	10.9	7.2	19.1	15.2	9.8	9	13.5		1935	31.3 13.06.1964	3.7 13.06.1939
Luedenscheid	392	1018.5	wolkig	ENE	8	9.8	6.7	17.1	12.8	7.8	7	10.5				
Kehler Asten	859	-	leicht bew.	NE	17	8.1	5.2	14.5	9.0	5.1	4	9.7		1955	26.1 13.06.1964	0.4 11.06.1955
Bad Lippspringe	158	1019.4	leicht bew.	NNE	2	11.2	8.1	18.9	12.6	6.3	4	9.9		1951	31.9 13.06.1964	2.0 16.06.1985
Kassel	233	1019.0	leicht bew.	NNE	9	10.4	6.1	19.0	13.9	8.4	4	9.8		1951	32.9 20.06.1954	3.5 11.06.1955
Göttingen	171	1019.6	leicht bew.	SSW	2	7.8	6.8	19.1	12.6	3.8	2	10.3		1947	32.0 20.06.1954	1.9 18.06.1955
Leinefelde	356	1019.3	leicht bew.	SE	2	8.0	7.2	16.7	11.7	4.2	3	10.1		1957	28.8 18.06.1957	1.8 13.06.1967
Braunlage	160	1018.4	leicht bew.	ESE	5	8.0	5.0	14.9	9.0	3.2	1	9.7		1936	29.4 11.06.1937	1.2 18.06.1955
Brocken	1153	-	leicht bew.	NNW	11	5.2	3.1	9.4	5.2	2.8	0	7.6		1951	23.1 20.06.1954	-1.2 11.06.1955
Artern	166	1019.6	leicht bew.	still	8	9.6	6.6	18.3	12.7	6.1	4	3.9	0.0	1954	33.1 20.06.1954	3.4 12.06.1955
Leipzig/Flugh.	149	1018.9	leicht bew.	NNW	8	10.4	7.3	18.5	13.6	8.0	5	5.4	0.3	1951	33.2 13.06.1964	4.6 13.06.1962
Wittenberg	106	1018.8	leicht bew.	S	2	10.4	6.3	20.5	14.2	5.6	4	12.0		1951	33.4 13.06.1964	4.0 12.06.1955
Oschatz	152	1018.7	wolkig	N	2	9.7	8.9	18.6	13.5	6.4	5	4.3	0.0			
Dresden/Flugh.	232	1018.3	leicht bew.	still	11	4.7	7.1	18.4	14.5	8.6	6	5.5		1917	33.7 11.06.1937	3.4 13.06.1967
Doblerug-Kir.	100	1018.8	leicht bew.	W	2	8.8	6.2	19.2	13.8	5.3	2	5.3		1951	33.3 20.06.1954	2.8 18.06.1955
Cottbus	70	1018.5	leicht bew.	W	4	11.8	8.0	20.0	15.2	6.8	5	7.7		1951	34.2 13.06.1964	1.4 12.06.1984
Görlitz	238	1017.9	stark bew.	N	4	10.7	8.0	18.1	14.2	8.4	6	7.2		1951	30.8 18.06.1966	2.6 12.06.1984
Aachen	205	1018.3	Regen	NE	5	11.9	7.9	20.1	15.6	11.8	12	10.3	0.0	1891	32.6 13.06.1964	3.8 11.06.1902
Nuerbg.-Barw.	486	1018.1	stark bew.	NE	8	9.5	7.3	17.9	13.5	9.5	9	8.4	0.0			
Köln-Bonn/Flugh.	100	1018.2	stark bew.	NNW	8	13.2	10.0	21.6	15.6	9.8	4	2.6	0.0	1958	33.5 13.06.1964	2.0 16.06.1985
Bendorf	129	1017.5	stark bew.	WNW	2	14.1	10.3	22.3	16.8	13.1	12	9.8		1951	33.1 13.06.1977	4.7 13.06.1967
Bad Marienberg	555	1017.9	wolkig	E	24	10.9	5.3	19.2	13.6	9.8	9	10.8		1963	27.9 20.06.1989	3.4 16.06.1985
Gießen	195	1018.8	leicht bew.	NNW	8	12.4	7.3	22.9	16.7	10.3	9	12.2		1939	32.4 12.06.1948	2.1 17.06.1949
Bad Hersfeld	272	1019.0	leicht bew.	NNE	8	10.0	8.2	19.6	13.4	6.8	5	6.4		1949	32.2 13.06.1964	0.9 17.06.1949
Wasserkuppe	925	-	leicht bew.	N	15	9.5	5.5	15.8	11.3	7.5	6	12.4		1936	26.5 11.06.1937	0.8 15.06.1946
Meiningen	453	1018.0	leicht bew.	NNW	11	10.7	6.1	18.4	14.0	8.2	6	10.4		1979	28.8 16.06.1986	3.6 17.06.1982
Schmücke	948	-	leicht bew.	ENE	18	7.4	3.5	15.1	10.3	5.4	5	6.0		1947	26.7 14.06.1980	1.0 13.06.1952
Erfurt/Flugh.	322	1018.7	leicht bew.	NNE	5	10.0	7.1	18.4	13.0	7.7	3	5.3		1967	31.0 14.06.1980	2.5 13.06.1967
Neuhaus a.R.	851	-	leicht bew.	ENE	18	7.5	4.1	15.9	11.0	6.0	5	3.7	0.0			
Gera-Leumnitz	311	1018.0	wolkig	still	10	3.7	7.6	17.6	13.4	8.8	7	3.3		1952	32.0 20.06.1954	2.8 12.06.1955
Prauen	389	1017.5	stark bew.	NE	5	10.3	7.9	18.4	14.2	9.6	8	5.2	0.0	1951	32.0 13.06.1964	0.9 12.06.1955