

Stereographische Projektion 1 : 60 000 000 60°N

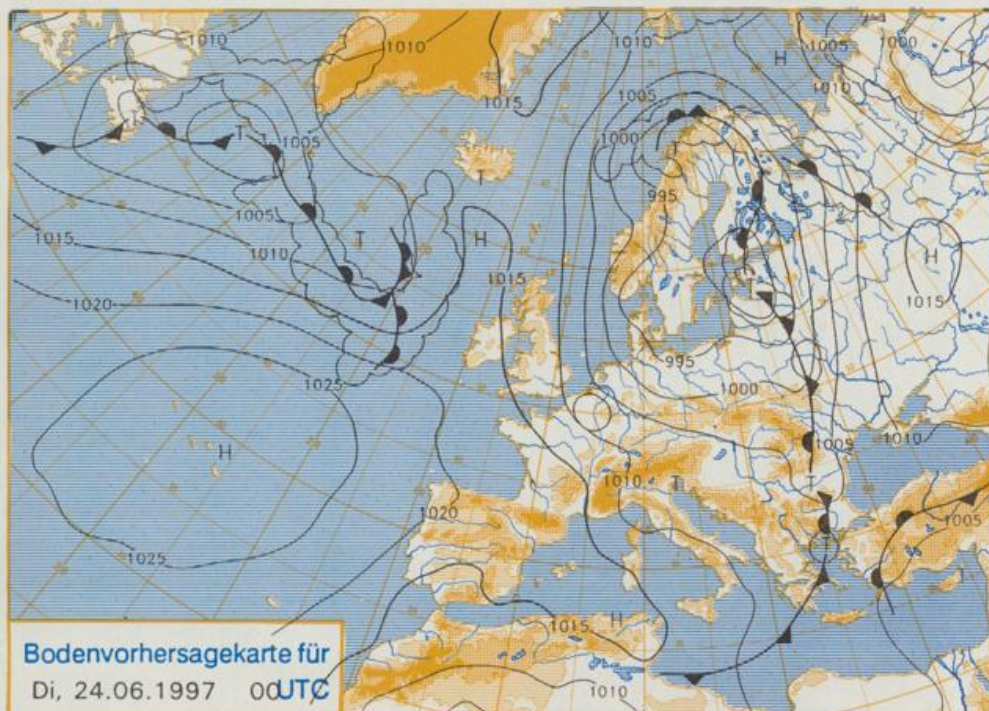
Deutschland-Vorhersage für Montag, den 23.06.1997

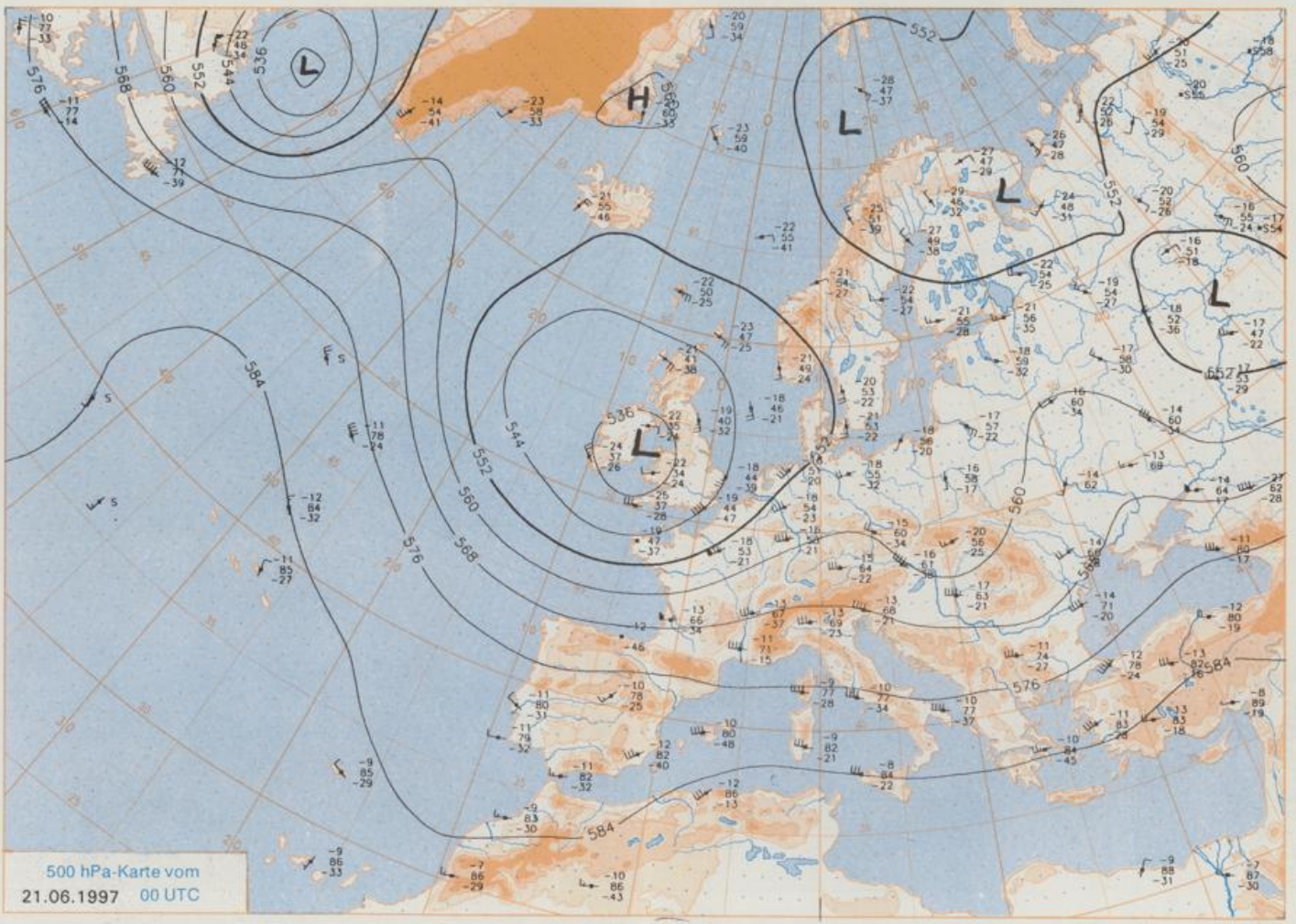
Ein über der südlichen Nordsee langsam ostwärts ziehendes Tief lenkt weiterhin kühle Meeresluft nach Mitteleuropa. Sie gestaltet unser Wetter wechselhaft.

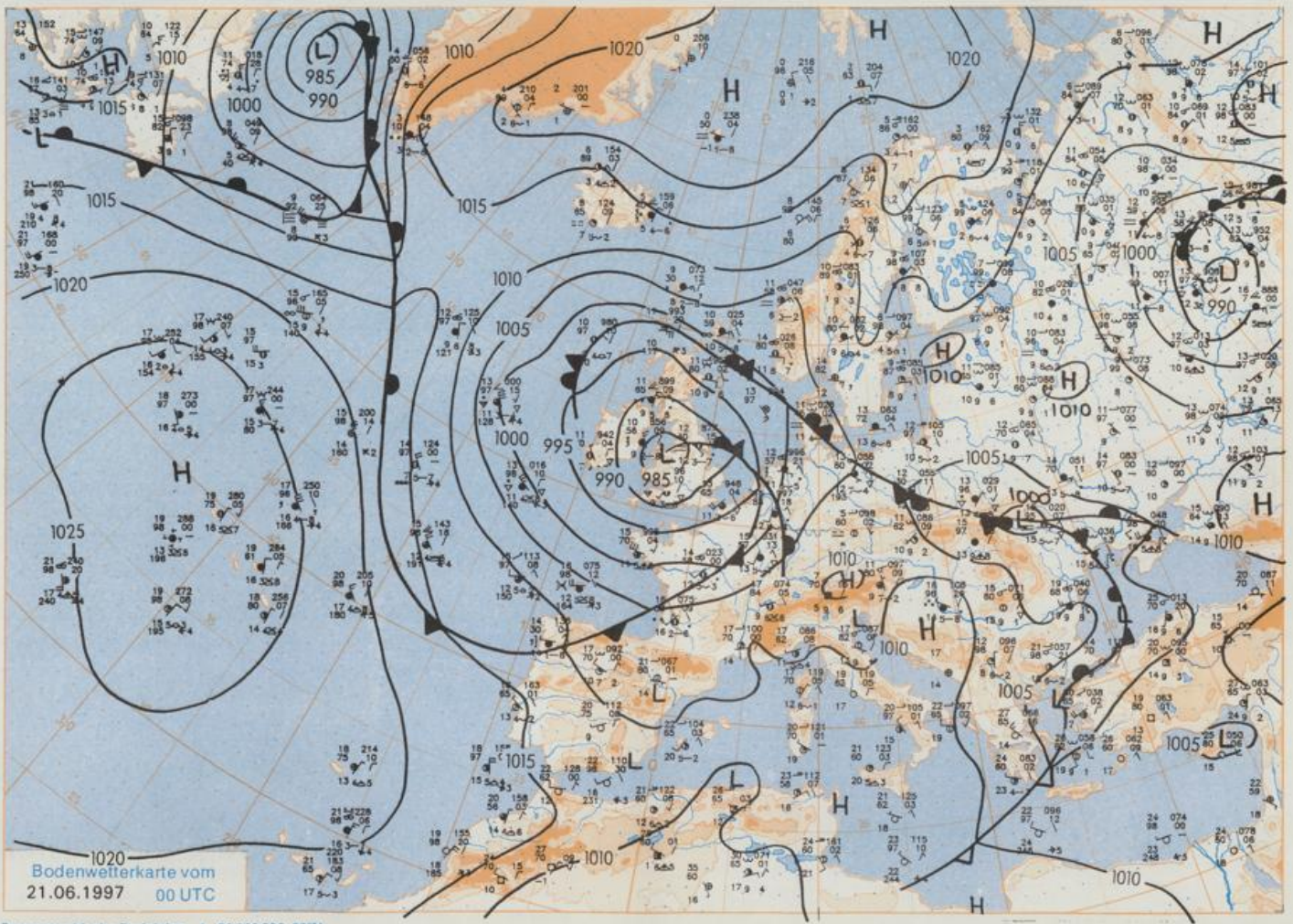
Dabei ist es in ganz Deutschland wechselnd, im Nordstau der Mittelgebirge und der Alpen auch stark bewölkt und es gibt wiederholt Schauer, vereinzelt auch kurze Gewitter. Nach Frühtemperaturen zwischen 9 und 13°C werden am Tage Höchstwerte zwischen 15°C im südlichen Bayern sowie an der Nordseeküste und 19°C in Brandenburg erreicht. Es weht ein mäßiger bis frischer, im Norden auch starker und in Gewitternähe böiger Wind aus westlichen Richtungen.

Weitere Aussichten für Dienstag, den 24.06.1997

Auch im Osten etwas zurückgehende Temperaturen, sonst wenig Änderung.







Wettermeldungen von Samstag, dem 21. Juni 1997 06 UTC

Station	Bar.-höhe (m)	Luftdr. red.NN (hPa)	Wetter	Deutschland										Extremwerte der Lufttemperatur						
				Wind km/h	Luft 2 m			Temperaturen (Grad C)			Nacht 5 cm	Sonne Vort. Std.	RR 24h mm	Schnee höhe cm	in der Dekade vom 21.06. bis 30.06.					
					Temp. Tau-punkt	Max	Mittel	Min	Temp. Min	Temp. Max					Temp. Min	Temp. Max				
Heigoland	6	996,6	Regen	SE	48	13,7	11,8	17,2	14,7	13,5	12	7,9	0,5	1952	25,6	30,06	1982	8,9	29,06	1956
List / Sylt	29	998,6	stark bew.	ESE	24	13,0	10,9	20,3	15,3	13,0	10	6,8	0,8	1937	29,6	26,06	1941	6,4	29,06	1956
Leck	17	999,4	Regen	E	15	12,8	11,2	21,1	14,7	11,1	9	4,4	25	1974	29,5	29,06	1992	2,3	22,06	1987
Husum	37	999,2	bedeckt	E	18	12,9	10,8	19,1	13,7	11,5	10	3,0	2							
Schleswig	48	999,9	stark bew.	ESE	13	13,1	10,9	17,7	14,4	12,0	11	3,8	7	1947	34,7	29,06	1947	4,9	22,06	1987
Kiel	31	1000,3	bedeckt	ESE	9	13,3	11,0	16,4	15,0	12,3	11	2,6	6	1940	33,7	29,06	1947	3,6	22,06	1987
Westermarckf.	9	1001,5	bedeckt	ESE	15	14,0	12,7	17,1	14,4	12,3	12	2,9	4							
Arkona	42	1004,5	stark bew.	SSE	11	13,8	12,1	16,7	14,1	13,1	12	5,9	0,0	1951	28,1	30,06	1987	7,7	24,06	1972
Norderney	16	996,0	Regen	SSE	21	13,0	12,2	16,3	14,0	12,4	12	3,8	9	1947	32,2	29,06	1947	8,8	21,06	1964
Bremerhaven	11	998,4	Regen	SE	17	13,4	11,4	18,9	14,9	12,6	12	6,6	0,6	1949	30,8	30,06	1992	6,0	21,06	1964
Cuxhaven	12	998,5	Regen	SSE	21	13,3	11,3	19,1	15,1	12,7	12	6,3	4	1946	33,6	29,06	1947	5,1	21,06	1964
Hamburg/Flugh.	15	1000,0	Regen	SE	11	13,4	11,0	18,7	15,0	11,6	9	2,8	5	1891	34,5	29,06	1947	3,0	24,06	1944
Lübeck	15	1001,1	bedeckt	SE	13	13,0	11,7	20,9	15,2	11,5	9	0,9	4	1890	34,0	29,06	1947	3,1	22,06	1942
Boltenhagen	17	1001,6	bedeckt	SSE	18	13,8	11,9	18,2	14,9	12,3	11	1,1	2	1951	31,5	27,06	1973	3,7	21,06	1959
Schwerin	68	1001,9	stark bew.	SSE	9	13,4	11,1	19,2	15,4	12,4	11	0,1	4	1947	34,1	29,06	1947	5,6	30,06	1956
Warnemünde	10	1002,3	Regen	SSE	15	14,5	11,8	18,6	15,2	13,4	12	0,6	0,5	1951	32,3	27,06	1973	6,9	24,06	1957
Teterow	50	1003,3	stark bew.	SSE	18	13,8	13,3	16,2	14,0	12,0	11	0,2	0,4	1947	33,3	30,06	1992	4,9	21,06	1959
Barth	7	1003,0	leicht bew.	SE	8	13,9	12,5	17,1	14,7	12,4	12	1,3	0,0	1967	34,0	27,06	1976	5,7	25,06	1978
Greifswald	6	1004,4	stark bew.	S	18	13,0	11,4	16,5	14,6	11,7	10	1,2	0,8	1951	32,0	27,06	1973	4,0	21,06	1959
Ueckermünde	7	1005,5	stark bew.	S	13	13,4	12,8	17,6	15,5	11,5	10	0,7	0,4	1951	34,1	29,06	1994	1,8	21,06	1959
Emden	12	996,3	stark bew.	SSE	31	13,6	13,0	17,0	13,9	12,6	12	2,7	7	1947	32,7	28,06	1947	5,7	21,06	1964
Oldenburg	20	997,7	Regen	SSE	15	13,0	11,1	17,9	14,3	12,2	11	4,9	6							
Bremen/Flugh.	5	998,3	Regen	SE	17	13,4	12,0	19,0	13,7	11,2	10	6,8	10	1890	34,9	28,06	1947	3,4	21,06	1964
Soltau	78	1000,0	stark bew.	SSE	13	13,5	11,4	20,1	14,7	12,1	11	5,3	0,0	1948	33,8	30,06	1957	2,7	24,06	1994
Bozenburg	46	1001,6	stark bew.	ESE	13	11,9	11,1	19,6	13,4	11,3	11	1,7	2	1951	34,2	27,06	1976	4,9	21,06	1964
Lüchow	18	1001,8	stark bew.	SSE	11	13,2	11,5	20,0	14,0	11,7	10	1,5	2	1955	33,1	30,06	1957	3,3	24,06	1994
Seehausen/Altm.	23	1003,2	bedeckt	SE	11	12,2	11,2	20,7	15,4	10,5	10	1,7	10							
Marnitz	85	1002,8	bedeckt	SE	13	13,0	10,8	18,9	14,4	11,5	8	1,0	3	1951	33,1	27,06	1976	4,1	21,06	1959
Neuruppin	39	1004,0	bedeckt	SE	11	14,2	11,6	18,3	15,5	11,3	11	0,6	0,1	1958	32,5	27,06	1976	5,5	24,06	1994
Neubrandenburg	80	1004,0	stark bew.	SE	15	13,4	12,2	16,9	14,2	11,8	11	0,9	0,9							
Angermünde	55	1005,2	bedeckt	SSE	11	12,9	12,6	17,7	14,0	12,0	11	0,2	2	1951	34,4	29,06	1994	3,2	21,06	1959
Lingen	26	996,4	Regen	SSE	17	13,6	13,3	19,6	15,2	12,9	11	2,1	4	1951	33,0	30,06	1957	5,1	26,06	1957
Münst.-Osn./Flugh.	53	997,3	Schauer	SSE	13	13,7	13,4	19,7	15,0	12,9	11	3,9	5							
Osnabrück	97	997,8	Regen	SSE	18	13,5	12,9	19,6	15,1	12,7	12	3,8	3	1952	33,5	30,06	1957	5,1	21,06	1964
Diepholz	43	998,3	stark bew.	SSE	11	13,7	12,6	20,2	15,2	12,9	12	4,0	6	1952	34,6	30,06	1957	3,8	21,06	1964
Bad Salzuflen	139	998,9	Regen	S	11	13,3	12,2	17,4	14,4	12,6	12	3,3	8	1935	33,8	30,06	1957	4,2	26,06	1937
Hannover/Flugh.	59	999,5	Regen	SSE	24	14,6	11,1	18,5	14,6	13,1	10	5,6	0,0	1936	32,6	27,06	1976	3,0	24,06	1949
Braunschweig	88	1001,1	stark bew.	SE	11	13,9	11,3	19,2	13,3	12,1	9	5,4	0,2	1891	33,4	29,06	1947	4,3	24,06	1949
Gardelegen	48	1002,2	Regen	SSE	13	12,8	10,7	21,3	14,2	9,9	7	1,1	0,0	1947	34,9	27,06	1976	2,1	24,06	1994
Magdeburg	85	1003,3	Regen	SE	9	12,3	11,2	21,2	13,9	10,2	7	1,4	0,1	1947	33,7	29,06	1947	4,9	22,06	1981
Potsdam	100	1004,9	stark bew.	SSE	13	12,8	11,0	17,9	14,7	10,3	9	0,2	1	1893	35,5	29,06	1947	5,0	21,06	1910
Berlin-Temp.	49	1004,9	wolkig	SSE	11	14,9	11,7	17,8	15,0	11,1	10	0,3	2	1876	35,0	29,06	1947	3,1	21,06	1910
Lindenberg	104	1005,5	leicht bew.	S	9	13,8	11,6	15,2	13,7	11,2	11			1947	34,2	29,06	1947	5,6	24,06	1994
Manschnow	16	1005,1	stark bew.	SSE	9	12,6	12,3	15,0	13,8	11,6	11			2						
Düsseldorf/Flugh.	41	997,9	wolkig	S	18	15,5	14,2	19,3	15,3	13,8	13	3,1	5	1970	34,1	27,06	1976	6,0	25,06	1993
Bocholt	24	996,5	stark bew.	SSW	18	14,6	13,5	19,0	13,9	13,7	13	3,4	7	1947	35,7	27,06	1947	3,4	27,06	1952
Essen	161	998,4	wolkig	S	26	14,3	13,6	18,2		12,8	12	5,2	5	1935	32,3	27,06	1976	4,2	21,06	1964
Luedenscheid	392	998,3	stark bew.	SSW	13	12,9	11,7	16,9	13,0	11,8	11	2,1	5							
Kahler Asten	159	-	in Wolken	S	28	9,5	9,1	12,6	8,6	8,4	8	1,6	16	1955	28,1	30,06	1957	0,9	21,06	1964
Bad Lippspringe	158	999,5	Regen	WSW	9	13,8	11,9	17,2	13,6	12,9	12	2,3	7	1951	33,1	30,06	1957	3,6	30,06	1971
Kassel	233	1001,7	Regen	SSW	5	12,6	11,7	17,2	13,7	12,0	10	1,8	2	1951	32,8	30,06	1957	5,7	21,06	1964
Göttingen	171	1001,8	stark bew.	SE	13	13,4	11,0	17,5	13,8	11,3	10	2,2	2	1947	33,7	27,06	1947	1,3	24,06	1949
Leinefelde	356	1002,2	Regen	S	17	12,5	10,2	16,4	13,2	10,6	8	3,7	1	1957	31,1	30,06	1957	4,1	21,06	1964
Braunlage	610	1002,8	stark bew.	SSW	11	9,7	9,0	15,8	9,7	7,6	5	4,3	0,4	1836	29,4	27,06	1947	1,2	25,06	1944
Brocken	1153	-	in Wolken	SSW	44	6,9	6,6	11,3	7,0	6,2	5	4,1	0,6	1951	24,4	30,06	1957	-0,2	25,06	1984
Artern	166	1003,6	stark bew.	SE	11	14,3	10,2	18,6	13,5	11,3	9	3,0	0,1	1954	33,4	30,06	1957	5,4	26,06	1957
Leipzig/Flugh.	149	1004,5	stark bew.	SSE	13	12,8	11,9	18,9	12,5	8,8	7	1,2	6	1951	36,4	30,06	1957	5,2	26,06	1993
Wittenberg	106	1004,7	stark bew.	ESE	8	12,1	10,6	17,1	14,6	9,7	8		2	1951	34,1	21,06	1954	4,9	24,06	1994
Oschatz	152	1005,6	wolkig	SSW	8	13,2	10,8	16,6	13,2	9,2	7	0,4	7							
Dresden/Flugh.	232	1005,9	wolkig	SSE	13	13,0	10,4	16,2	13,0	8,6	8	0,2	2	1917	34,0	26,06	1935	4,7	21,06	1921
Doblerflug-Kir.	100	1005,6	stark bew.	S	9	12,6	10,1	16,1</												