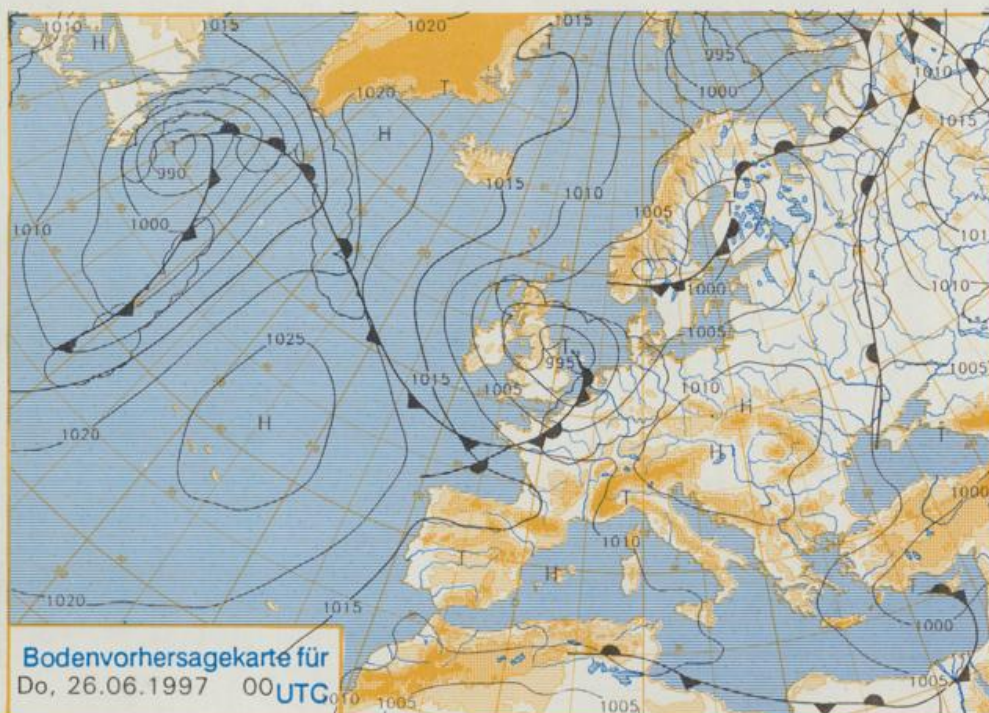


Stereographische Projektion 1 : 60 000 000 60°N



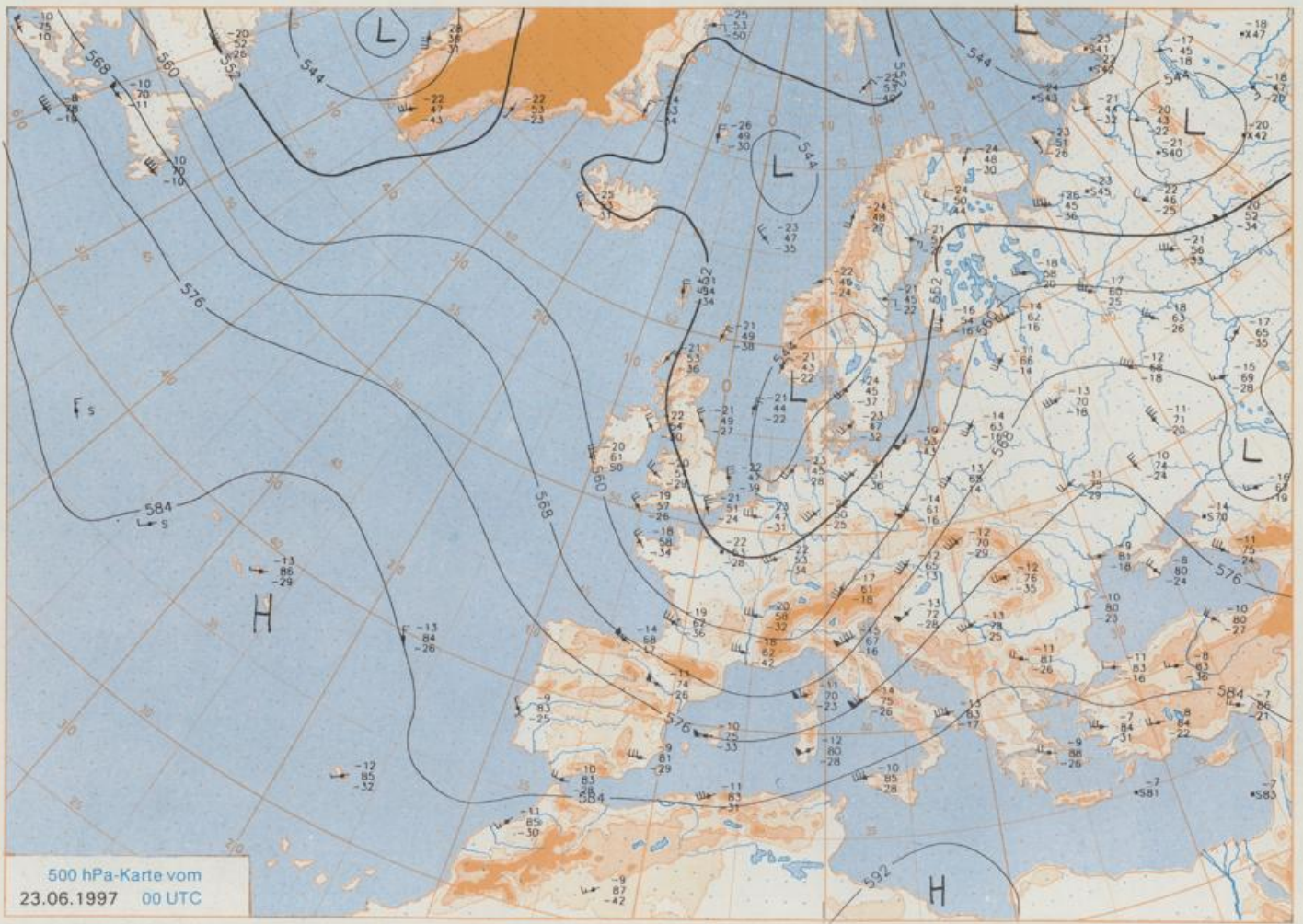
Deutschland-Vorhersage für Mittwoch, den 25.06.97

Ein flacher, über dem mittleren und südlichen Deutschland gelegener Zwischenhochkeil wird unter Abschwächung südostwärts abgedrängt. Er führt deshalb nur zu einer kurzen Wetterberuhigung, bevor gegen Abend das Niederschlagsgebiet eines vom Nordatlantik unter Intensivierung zur Nordsee wandernden Sturmtiefs von Westen her auf Deutschland übergreift.

Daher ist es am Mittwoch zunächst teils wolkig, teils heiter und meist niederschlagsfrei. In der zweiten Tageshälfte verdichtet sich die Bewölkung im Westen und Norden, und gegen Abend setzt dort von Westen her Regen ein. Nach Frühtemperaturen zwischen 7 und 11°C werden am Tage Höchstwerte zwischen 16°C im Norden und 20°C am Oberrhein erreicht. Zunächst weht ein schwacher bis mäßiger westlicher Wind, der in der zweiten Tageshälfte auf Süd bis Südost dreht und im Westen und Norden kräftig auffrischt.

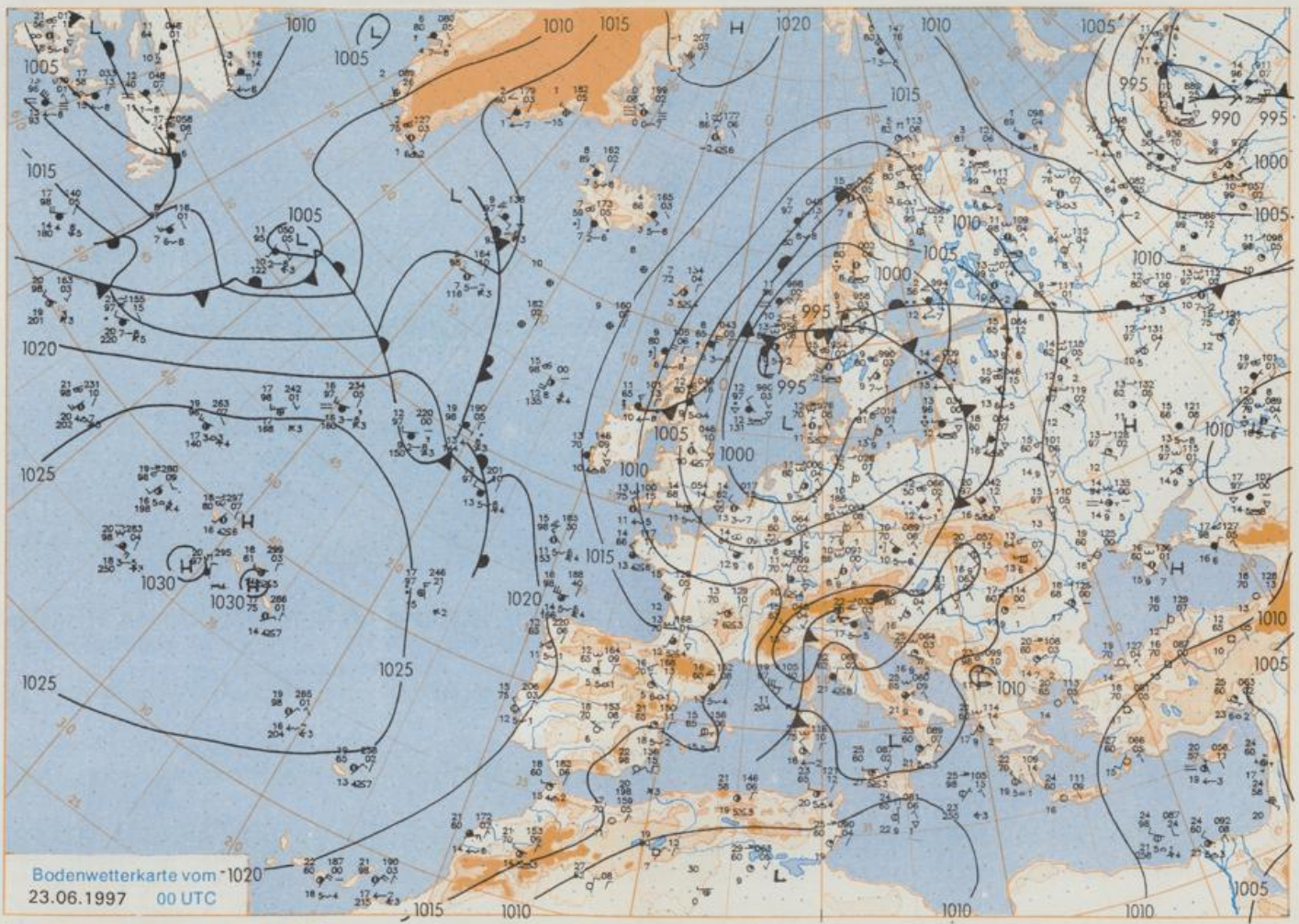
Weitere Aussichten für Donnerstag, den 26.06.97

Wechselnde, meist starke oder geschlossene Bewölkung, zeitweise Regen oder Schauer, besonders im Osten und im Süden kurzzeitige stärkere Bewölkungsauflockerungen möglich, kühl.



500 hPa-Karte vom
23.06.1997 00 UTC

Stereographische Projektion 1 : 30 000 000 60°N



Wettermeldungen von Montag, dem 23. Juni 1997 06 UTC

Station	Bar.-höhe (m)	Luftdr. red.NN (hPa)	Wetter	Deutschland										Extremwerte der Lufttemperatur				
				Wind km/h	Temperatur (Grad C)			Nacht 5 cm	Sonne Vort. Std.	RR 24h mm	Schnee höhe cm	in der Dekade vom 21.06. bis 30.06.						
					Luft 2 m	Tau- Punkt	Max Vortag					Mittel	Min 2 m	Tmax Datum	Tmin Datum			
Helgoland	8	996.7	stark bew.	SSW	33	12.5	11.6	16.2	13.8	12.0	11	5.4	0.5	1952	25.6	30.06.1992	8.9	29.06.1956
List / Sylt	29	996.2	wolkig	SSW	22	13.7	11.3	17.2	15.0	12.8	11	7.2	2	1937	29.6	26.06.1941	8.4	29.06.1956
Leck	17	997.2	stark bew.	SSE	17	13.0	11.2	17.8	14.2	10.6	8	4.6	2	1974	29.5	29.06.1992	2.3	22.06.1987
Husum	37	997.8	wolkig	S	13	12.1	11.5	17.8	12.7	10.5	9	5.5	6					
Schleswig	48	998.5	wolkig	S	11	11.6	10.6	18.4	13.2	10.5	10	2.5	0.7	1947	34.7	29.06.1947	4.9	22.06.1987
Kiel	31	998.4	stark bew.	SSW	15	12.5	9.8	17.5	13.5	11.1	10	6.0	5	1940	33.7	29.06.1947	3.6	22.06.1987
Westermarckd.	9	998.9	leicht bew.	S	13	13.0	10.4	17.6	13.6	10.6	10	5.6	6					
Arkona	42	1000.6	leicht bew.	SSW	24	13.1	10.8	16.5	13.6	11.2	10	4.1	6	1951	28.1	30.06.1987	7.7	24.06.1972
Norderney	16	997.9	wolkig	SW	17	13.0	11.0	17.8	13.5	12.4	11	4.3	3	1947	32.2	29.06.1947	8.8	21.06.1964
Bremerhaven	11	998.6	stark bew.	SW	21	12.7	10.9	18.6	14.2	11.4	11	6.3	6	1949	30.8	30.06.1992	6.0	21.06.1964
Cuxhaven	12	998.1	stark bew.	SSW	30	12.8	10.9	19.2	14.6	11.2	10	7.6	3	1946	33.6	29.06.1947	5.1	21.06.1964
Hamburg/Flugh.	15	999.0	stark bew.	SSW	17	13.0	9.7	19.2	15.1	10.9	9	5.0	7	1891	34.5	29.06.1947	3.0	24.06.1944
Lübeck	15	999.4	wolkig	S	15	12.6	10.1	19.8	13.8	9.7	7	5.7	6	1890	34.0	29.06.1947	3.1	22.06.1942
Boltenhagen	17	999.3	wolkig	SSW	15	13.1	11.0	17.4	13.3	10.1	9	4.3	8	1951	31.5	27.06.1973	3.7	21.06.1959
Schwerin	68	1000.0	wolkig	SSW	13	12.1	10.2	16.8	13.4	10.7	10	4.2	6	1947	34.1	29.06.1947	6.6	30.06.1956
Warnemünde	10	999.7	wolkig	S	9	13.0	10.1	17.2	13.9	11.2	9	2.5	12	1851	32.3	27.06.1973	5.9	24.06.1957
Teterow	50	1000.8	leicht bew.	S	17	12.3	11.3	19.5	13.8	9.8	8	4.9	3	1947	33.3	30.06.1992	4.9	21.06.1959
Barth	7	1000.0	leicht bew.	SSW	9	12.9	11.1	17.5	13.5	8.5	7	3.3	5	1967	34.0	27.06.1976	5.7	25.06.1978
Greifswald	6	1000.8	leicht bew.	SSW	15	13.6	10.3	19.6	14.8	10.6	9	4.8	0.6	1951	32.0	27.06.1973	4.0	21.06.1959
Usedom	7	1002.1	leicht bew.	SSW	18	13.1	10.9	18.8	15.0	10.3	9	1.0	2	1951	34.1	29.06.1994	1.8	21.06.1959
Emden	12	998.3	Regen	WSW	22	12.2	11.2	17.8	13.8	11.8	11	4.9	1	1947	32.7	28.06.1947	5.7	21.06.1964
Oldenburg	20	998.6	stark bew.	SW	8	12.4	9.3	19.0	13.8	11.5	10	6.6	2					
Bremen/Flugh.	5	999.2	Starkregen	SW	13	11.8	10.7	19.0	15.0	10.5	9	6.7	3	1890	34.9	28.06.1947	3.4	21.06.1964
Soltau	78	999.7	stark bew.	SSW	13	12.7	9.8	19.3	14.2	10.1	9	6.0	3	1948	33.8	30.06.1957	2.7	24.06.1944
Boizenburg	46	1000.4	stark bew.	SSW	15	12.6	10.9	20.2	14.9	10.5	8	5.6	6	1951	34.2	27.06.1976	4.9	21.06.1964
Lüchow	18	1000.8	stark bew.	SSW	11	13.4	11.2	19.1	14.0	9.6	8	5.1	4	1955	33.1	30.06.1957	3.3	24.06.1994
Seehausen/Altm.	23	1001.7	wolkig	SSW	15	13.8	10.0	20.2	14.8	9.3	6	6.7	0.7					
Marnitz	85	1001.1	wolkig	S	17	12.6	9.4	19.2	14.0	10.3	7	5.0	3					
Neuruppin	39	1002.2	leicht bew.	SSW	17	12.5	10.1	20.1	15.8	11.2	9	5.2	0.0	1951	33.1	27.06.1976	4.1	21.06.1959
Neubrandenburg	80	1001.3	leicht bew.	SW	17	13.2	11.9	19.1	15.0	10.7	10	4.9	0.0	1958	32.5	27.06.1976	5.5	24.06.1994
Angermünde	55	1002.1	leicht bew.	SSW	15	12.7	10.5	18.6	14.5	10.9	9	1.4	0.1	1951	34.4	29.06.1994	3.2	21.06.1959
Lingen	26	999.2	stark bew.	SW	5	12.1	11.8	18.5	13.9	11.1	10	5.8	5	1951	33.0	30.06.1957	5.1	26.06.1957
Münst.-Osn./Flugh.	53	999.9	wolkig	WSW	11	12.6	11.6	19.6	13.7	10.8	9	6.9	4					
Osnabrück	97	999.9	Schauer	SW	11	11.8	11.3	18.1	13.2	11.2	10	5.2	7	1952	33.5	30.06.1957	5.1	21.06.1964
Diepholz	43	999.9	stark bew.	SW	11	11.8	10.7	18.5	13.2	10.5	9	5.0	7	1952	34.6	30.06.1957	3.8	21.06.1964
Bad Salzuflen	139	1000.4	stark bew.	SSW	13	11.3	9.9	18.4	12.8	10.3	9	4.7	6	1935	33.8	30.06.1957	4.2	26.06.1937
Hannover/Flugh.	59	1000.2	stark bew.	S	18	12.6	9.6	19.0	14.9	11.4	9	6.2	4	1936	32.6	27.06.1976	3.0	24.06.1949
Braunschweig	98	1001.2	wolkig	SW	15	12.8	10.1	19.2	14.3	11.0	8	6.7	3	1891	33.4	29.06.1947	4.3	24.06.1949
Gardelegen	48	1001.3	stark bew.	S	9	12.3	9.8	21.0	14.5	8.5	6	4.2	0.1	1947	34.9	27.06.1976	2.1	24.06.1994
Magdeburg	85	1002.3	wolkig	S	13	12.5	10.7	19.6	15.2	10.2	8	6.8	0.0	1947	33.7	29.06.1947	4.9	22.06.1981
Potsdam	100	1002.8	wolkig	SSW	17	12.7	9.8	19.9	14.5	10.3	9	3.5	0.0	1893	35.5	29.06.1947	5.0	21.06.1910
Berlin-Temp.	49	1003.2	wolkig	S	13	11.8	9.6	19.9	15.3	10.6	9	2.7	2	1876	35.0	29.06.1947	3.1	21.06.1910
Lindenberg	104	1003.4	leicht bew.	SSW	15	12.6	9.8	17.7	14.4	9.8	9	1.2	0.1	1947	34.2	29.06.1947	5.6	24.06.1994
Manschnow	16	1002.6	leicht bew.	SSW	18	13.2	10.5	17.5	14.3	10.0	9	0.4	0.3					
Düsseldorf/Flugh.	41	1001.9	stark bew.	W	17	12.8	11.6	19.8	14.8	12.0	11	7.7	4	1970	34.1	27.06.1976	6.0	25.06.1993
Bocholt	24	1000.5	bedeckt	WSW	13	12.9	11.7	18.8	14.0	12.3	11	6.7	2	1947	35.7	27.06.1947	3.4	27.06.1952
Essen	32	1001.9	stark bew.	WSW	17	11.7	11.1	18.5	13.0	10.7	10	6.8	6	1935	32.3	27.06.1976	4.2	21.06.1964
Luedenscheid	859	1001.2	Schauer	W	17	10.1	8.4	16.5	11.8	9.7	8	5.6	4					
Kahler Asten	859	-	Regen	SW	28	7.0	6.6	13.5	8.7	6.3	6	4.2	2	1955	28.1	30.06.1957	0.9	21.06.1964
Bad Lippspringe	158	1001.0	stark bew.	SSW	13	12.5	9.3	19.5	14.6	10.9	9	4.9	0.8	1951	33.1	30.06.1957	3.8	30.06.1971
Kassel	233	1002.1	Schauer	SSW	17	11.4	9.6	16.3	12.9	9.8	9	5.7	4	1951	32.8	30.06.1957	5.7	21.06.1964
Göttingen	171	1002.3	stark bew.	S	13	12.3	9.0	17.7	14.0	9.7	7	5.7	0.2	1947	33.7	27.06.1947	1.3	24.06.1949
Leinefelde	356	1003.1	stark bew.	SSW	13	10.8	8.7	16.2	12.4	10.2	9	3.4	0.1	1957	31.1	30.06.1957	4.1	21.06.1964
Braunlage	610	1002.6	stark bew.	SW	15	8.6	7.3	14.4	10.7	8.6	8	4.2	0.7	1936	29.4	27.06.1947	2.1	25.06.1944
Brocken	1153	-	in Wolken	SSW	28	4.9	4.6	9.4	6.7	4.8	5	2.6	3	1951	24.4	30.06.1957	-0.2	25.06.1984
Artern	166	1003.7	stark bew.	SW	8	11.8	9.4	19.1	14.8	10.2	8	4.6	0.0	1954	33.4	30.06.1957	5.4	26.06.1957
Leipzig/Flugh.	149	1003.6	wolkig	SSW	13	12.0	9.5	17.3	13.9	9.5	8	2.3	0.0	1951	36.4	30.06.1957	5.2	26.06.1993
Wittenberg	106	1003.2	wolkig	SSW	13	13.0	9.4	19.2	14.4	9.7	7	2.3	0.0	1951	34.1	21.06.1954	4.8	24.06.1994
Oschatz	152	1004.2	leicht bew.	SW	21	12.7	9.8	17.1	13.5	10.4	8	2.1	0.0					
Dresden/Flugh.	232	1004.6	wolkig	S	17	12.4	9.2	15.9	13.3	10.0	9	1.2	0.0	1917	34.0	26.06.1935	4.7	21.06.1921
Dobruhl-Kir.	100	1004.0	leicht bew.	SSW	17	12.0	8.5	17.7	14.3	9.4	7	1.7	0.1	1951	34.8	21.06.1954	3.5	24.06.1959
Cottbus	70	1004.1	wolkig	SW	8	13.6	10.1	17.6	14.7	11.3	10	0.8	0.0	1951	34.7	29.06.1994	5.0	24.06.1994
Görlitz	238	1005.4	stark bew.	SSW	24	11.5	8.4	15.2	13.0	10.0	9	0.0	0.0	1951	33.2	29.06.1994	5.5	25.06.1972
Aachen	205	1002.6	Regen	WSW	15	11.7	10.9	19.7	13.4	11.2	10	8.1	5	1891	36.6	27.06.1947	5.1	23.06.1903
Nuerbg.-Berw.	486	1003.2	Schauer	WSW	18	9.9	9.0	15.3	10.6	8.6	8	4.4	5					
Köln-Bonn/Flugh.	100	1002.3	Schauer	WSW	13	12.2	10.7	19.3	13.3	10.9	10	7.2	2	1958	34.0	27.06.1976	3.1	21.06.1964
Bendorf	129	1003.2	Schauer	WSW	15	12.1	11.7	18.6	13.0	10.6	9	6.8	5	1951	30.5	28.06.1976	5.5	21.06.1964
Bad Marienberg	555	1003.3	stark bew.	SW	21	9.0	8.6	15.1	10.1	8.0	7	8.4	6	1963	30.3	28.06.1976	2.7	21.06.1964
Gießen	195	1004.0	stark bew.	SSE	11	12.3	9.4	19.4	14.6	11.0	10	6.1	0.3	1939	35.4	27.06.1947	3.6	25.06.1949
Bad Hersfeld	272	1004.1	stark bew.	S	13	11.1	10.3	17.6	12.8	9.9	8	3.1	3	1949	32.5	21.06.1954	2.5	25.06.1949
Wasserkuppe	925	-	Regen	SW	26	7.0	7.0	13.2	8.8	6.4	6	2.4	0.1	1936	28.1	28.06.1994	1.5	28.06.1962
Meiningen	453	1005.0	Regen	S	13	9.6	9.1	15.5	12.2	9.1	8	3.3						