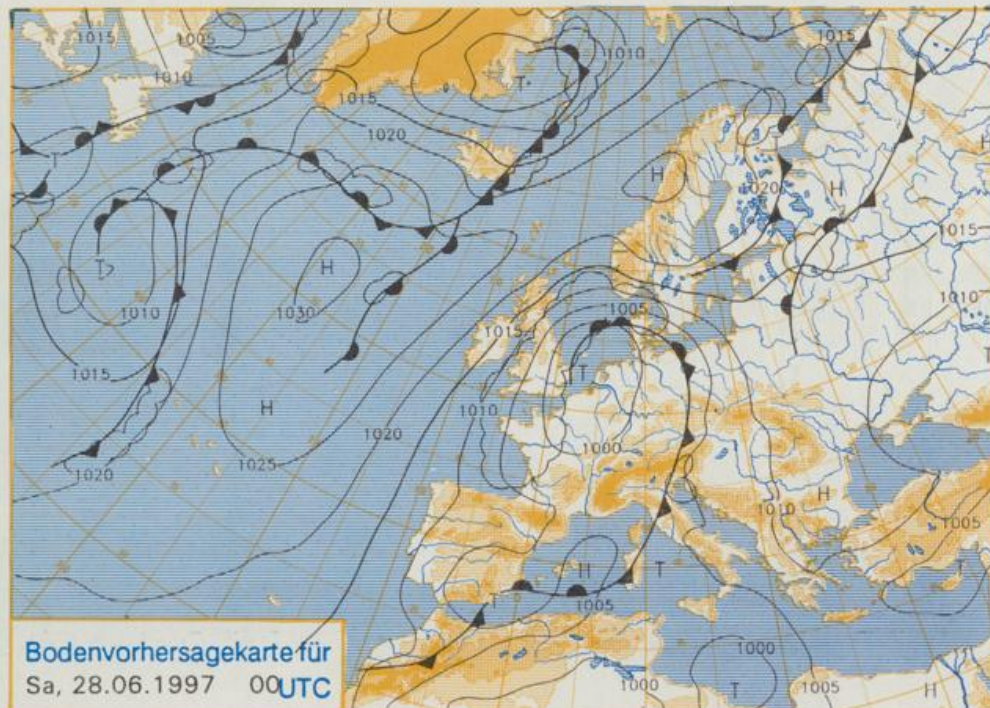


Stereographische Projektion 1 : 60 000 000 60°N



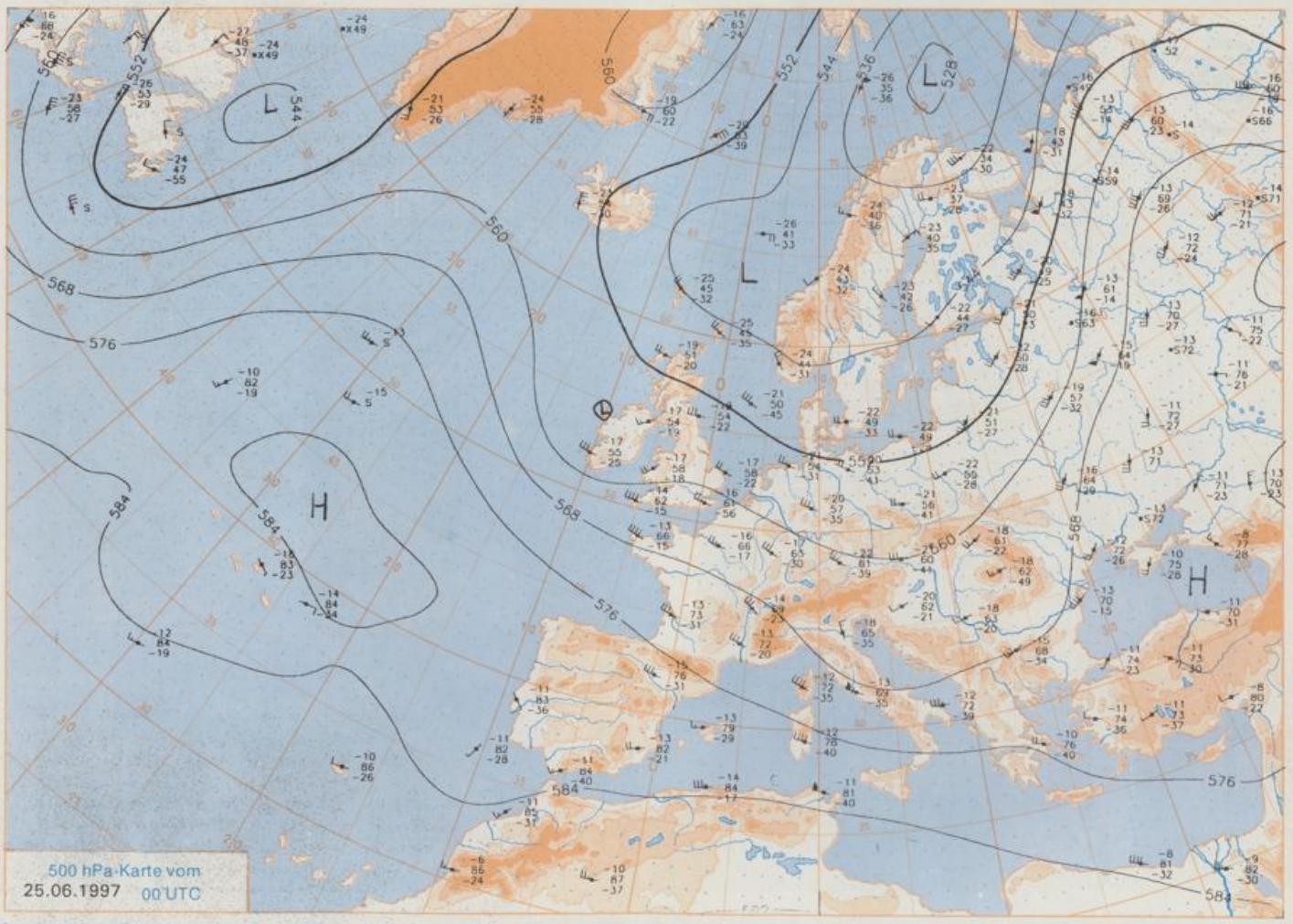
### Deutschland-Vorhersage für Freitag, 27.06.97

Am Freitag beeinflusst das sich von Nordfrankreich zur südwestlichen Nordsee verlagernde Tief und sein Frontensystem unser Wetter.

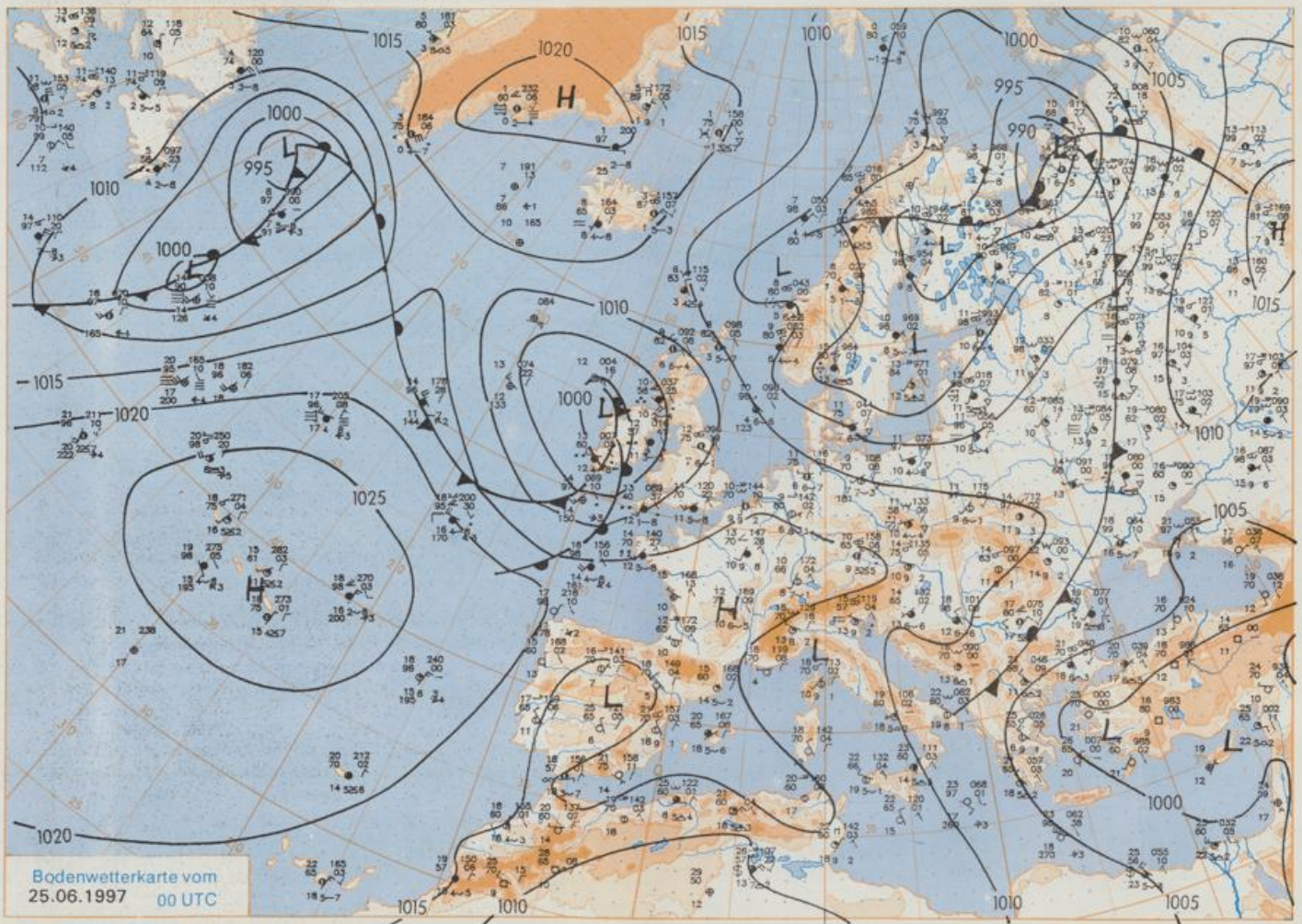
Die Tiefsttemperaturen am Freitag morgen liegen zwischen 10 und 14°C. Am Tage überwiegt stärkere Bewölkung, und es gibt immer wieder Schauer und Gewitter, besonders im Norden und Osten Deutschlands. In Südostbayern und in der Lausitz kann es aber auch längere Zeit heiter sein. Hier sind mit 21 bis 24°C auch die höchsten Temperaturen zu finden, während es in den übrigen Gebieten mit 17 bis 20°C kühler bleibt. Der Wind ist schwach bis mäßig und kommt meist aus südlichen, im Norden und Nordosten aus östlichen Richtungen.

### Weitere Aussichten für Samstag, 28.06.97

Weiterhin unbeständig mit teils schauerartigen oder gewittrigen Regenfällen. Wenig Temperaturänderung.



Stereographische Projektion 1 : 30000 000 60°N



Wettermeldungen von Mittwoch, dem 25. Juni 1997 06 UTC

Station	Bar.-höhe (m)	Luftdr. red.NN (hPa)	Wetter	Deutschland										Extremwerte der Lufttemperatur				
				Wind km/h	Temperaturen (Grad C)			Nacht 5 cm	Sonne Vort. Sid.	RR 24h mm	Schnee höhe cm	der Dekade vom 21.06. bis 30.06.						
					Luft 2 m	Tau-punkt	Max Vortag					Mittel Min 2 m	in der Dekade	Tmin Datum				
Helgoland	8	1009.3	stark bew.	WNW	21	11.9	7.0	13.3	12.2	11.5	11	0.4	0.0	1952	25.6	30.06.1992	8.9	29.06.1956
List / Sylt	29	1007.8	stark bew.	WNW	31	12.0	2.9	13.5	12.0	11.4	11	0.5	0.5	1937	29.6	26.06.1941	8.4	29.06.1956
Leck	17	1008.4	stark bew.	WNW	18	11.3	5.3	14.0	12.2	10.5	10	0.1	0.2	1974	29.5	29.06.1992	2.3	22.06.1987
Husum	37	1008.8	stark bew.	W	15	11.3	5.7	14.3	12.1	10.5	10	0.5	0.2					
Schleswig	48	1008.7	stark bew.	W	13	11.0	6.0	13.9	11.7	10.0	10	0.0	0.0	1947	34.7	29.06.1947	4.9	22.06.1987
Kiel	31	1008.6	stark bew.	WSW	15	11.2	6.5	14.5	12.1	9.9	10	0.9	0.2	1940	33.7	29.06.1947	3.6	22.06.1987
Westermarckd.	9	1007.6	stark bew.	W	39	12.5	6.6	14.2	13.4	12.1	x	0.1	0.6					
Arkona	42	1007.1	stark bew.	W	41	11.3	6.0	14.8	13.0	11.1	11	2.0	0.9	1951	28.1	30.06.1987	7.7	24.06.1972
Norderney	16	1010.1	stark bew.	WNW	24	12.3	6.4	13.7	12.4	11.5	10	0.1	0.2	1947	32.2	29.06.1947	8.8	21.06.1964
Bremerhaven	11	1010.3	wolkig	WSW	21	11.6	8.0	14.3	12.8	11.3	11	0.2	0.7	1949	30.8	30.06.1992	6.0	21.06.1964
Cuxhaven	12	1009.8	stark bew.	WNW	17	12.2	5.0	14.2	12.4	10.2	11	0.3	0.3	1946	33.6	29.06.1947	5.1	21.06.1964
Hamburg/Flugh.	15	1009.4	stark bew.	WSW	15	11.1	7.6	14.8	12.6	10.3	9	0.2	0.3	1891	34.5	29.06.1947	3.0	24.06.1944
Lübeck	15	1009.3	stark bew.	WSW	13	11.2	7.9	15.5	12.4	10.1	10	0.4	0.2	1890	34.0	29.06.1947	3.1	22.06.1942
Boltenhagen	17	1009.0	stark bew.	WSW	21	11.0	7.8	15.4	12.8	10.2	10	0.7	0.4	1951	31.5	27.06.1973	3.7	21.06.1959
Schwerin	68	1009.6	bedeckt	WSW	18	10.5	8.2	15.4	12.2	10.0	10	1.1	0.0	1947	34.1	29.06.1947	5.6	30.06.1956
Warnemünde	10	1007.9	stark bew.	W	37	12.5	6.9	14.8	13.8	12.2	12	0.0	0.0	1951	32.3	27.06.1973	6.9	24.06.1957
Teterow	50	1009.0	stark bew.	WSW	21	10.9	8.7	15.3	12.4	9.8	9	1.0	0.8	1947	33.3	30.06.1992	4.9	21.06.1959
Barth	7	1007.2	stark bew.	W	21	11.7	7.0	14.1	13.2	11.5	11	0.2	0.2	1967	34.0	27.06.1976	5.7	25.06.1978
Greifswald	6	1007.9	bedeckt	WSW	18	11.1	7.6	15.1	12.8	10.5	9	0.8	0.4	1951	32.0	27.06.1973	4.0	21.06.1959
Ueckermünde	7	1009.2	bedeckt	WSW	18	11.4	8.0	16.7	13.9	9.9	9	1.6	0.2	1951	34.1	29.06.1994	1.8	21.06.1959
Emden	12	1010.7	stark bew.	WSW	21	11.1	8.1	14.3	12.4	10.4	10	0.1	0.0	1947	32.7	28.06.1947	5.7	21.06.1964
Oldenburger	20	1010.7	wolkig	W	9	10.6	6.7	14.8	12.4	10.0	10	1.1	1.1					
Bremen/Flugh.	5	1010.9	stark bew.	WSW	15	10.5	7.9	14.8	12.5	9.9	10	0.2	0.1	1890	34.9	28.06.1947	3.4	21.06.1964
Sothau	78	1010.9	stark bew.	W	11	10.2	7.5	14.9	11.7	9.5	8	0.7	0.9	1948	33.8	30.06.1957	2.7	24.06.1994
Boizenburg	46	1010.7	stark bew.	WSW	17	10.6	8.4	15.6	12.2	9.7	9	1.4	0.1	1951	34.2	27.06.1976	4.9	21.06.1964
Lüchow	18	1010.8	stark bew.	W	11	10.9	9.1	17.0	12.6	9.0	7	2.6	0.4	1955	33.1	30.06.1957	3.3	24.06.1994
Seehausen/Altm.	23	1011.2	bedeckt	WSW	15	11.0	8.1	16.6	13.2	9.4	9	2.8	1.1					
Marnitz	85	1010.1	stark bew.	WSW	13	10.4	7.6	15.6	12.2	8.8	7	1.6	0.2	1951	33.1	27.06.1976	4.1	21.06.1959
Neuruppin	39	1010.8	stark bew.	WSW	9	10.3	7.8	17.0	13.3	8.9	7	2.1	0.1	1958	32.5	27.06.1976	5.5	24.06.1994
Neubrandenburg	80	1009.3	bedeckt	WSW	22	10.7	8.6	15.6	11.7	9.4	8	1.8	0.3					
Angermünde	55	1009.9	stark bew.	WSW	21	10.8	8.0	17.2	13.6	9.8	8	3.9	0.0	1951	34.4	29.06.1994	3.2	21.06.1959
Lingen	26	1011.3	wolkig	SSW	5	9.1	8.2	14.7	12.0	7.8	6	0.7	0.1	1951	33.0	30.06.1957	5.1	26.06.1957
Münst.-Osn./Flugh.	53	1011.5	leicht bew.	SW	8	10.3	6.4	16.0	12.0	7.2	6	1.1	0.3					
Osnabrück	97	1011.8	leicht bew.	W	5	10.6	7.8	15.6	11.9	8.2	6	1.4	2.2	1952	33.5	30.06.1957	5.1	21.06.1964
Diepholz	43	1011.7	wolkig	SW	8	10.1	7.6	16.3	12.5	9.0	8	1.5	1.1	1952	34.6	30.06.1957	3.8	21.06.1964
Bad Salzfluren	139	1012.0	wolkig	W	9	10.0	7.2	15.0	11.8	9.0	9	2.4	2.2	1935	33.8	30.06.1957	4.2	26.06.1937
Hannover/Flugh.	59	1010.6	stark bew.	WSW	11	10.6	8.0	15.5	12.3	9.8	9	1.0	1.1	1936	32.6	27.06.1976	3.0	24.06.1949
Braunschweig	88	1011.7	stark bew.	WSW	9	10.7	8.3	15.6	11.8	9.8	7	3.4	3.3	1891	33.4	29.06.1947	4.3	24.06.1949
Gardelegen	48	1011.0	stark bew.	WSW	11	10.9	8.4	16.6	12.2	9.8	10	2.3	2.2	1947	34.9	27.06.1976	2.1	24.06.1994
Magdeburg	85	1011.9	bedeckt	WSW	9	10.5	8.7	17.4	12.2	9.2	8	2.9	1.1	1947	33.7	29.06.1947	4.9	22.06.1981
Potsdam	100	1011.6	stark bew.	W	17	10.5	8.6	15.2	12.3	9.8	9	1.6	4.4	1893	35.5	29.06.1947	5.0	21.06.1910
Berlin-Temp.	49	1011.4	stark bew.	W	17	11.4	9.9	16.5	13.9	11.0	9	2.7	4.4	1876	35.0	29.06.1947	3.1	21.06.1910
Lindenberg	104	1011.4	stark bew.	W	11	10.4	8.7	16.0	12.6	8.9	8	1.4	8.8	1947	34.2	29.06.1947	5.6	24.06.1994
Manschnow	16	1010.2	bedeckt	WSW	11	11.4	9.5	17.7	14.1	10.2	9	1.8	0.7					
Düsseldorf/Flugh.	41	1012.4	leicht bew.	SSE	15	9.9	7.9	17.9	12.7	5.7	3	2.9	0.0	1970	34.1	27.06.1976	6.0	25.06.1993
Bocholt	24	1011.6	leicht bew.	SSE	5	7.8	7.2	16.3	12.2	5.7	3	3.6	0.0	1947	35.7	27.06.1947	3.4	27.06.1952
Essen	161	1012.9	leicht bew.	SE	9	9.5	7.4	16.5	12.0	6.3	4	3.5	0.0	1935	32.3	27.06.1976	4.2	21.06.1964
Luedenscheid	392	1012.3	leicht bew.	NW	2	7.8	5.5	14.3	9.6	5.7	5	1.1	0.3					
Kahler Asten	859	-	leicht bew.	W	11	4.6	3.7	9.9	6.2	3.9	4	1.1	4.4	1955	28.1	30.06.1957	0.9	21.06.1964
Bad Lippspringe	158	1012.3	wolkig	WSW	5	9.3	7.5	15.1	12.0	5.4	3	1.6	2.2	1951	33.1	30.06.1957	3.6	30.06.1971
Kassel	233	1012.3	leicht bew.	S	5	8.4	7.4	17.5	11.9	7.5	4	3.1	1.1	1951	32.8	30.06.1957	5.7	21.06.1964
Göttingen	171	1012.7	wolkig	S	2	9.0	7.6	16.0	10.9	4.4	3	2.3	1.1	1947	33.7	27.06.1947	1.3	24.06.1949
Leinefelde	356	1012.6	stark bew.	W	5	8.6	7.5	13.8	10.6	6.1	4	2.7	3.7	1957	31.1	30.06.1957	4.1	21.06.1964
Braunlage	610	1012.3	stark bew.	WSW	8	6.1	5.7	11.1	8.1	4.0	2	1.3	7.1	1936	29.4	27.06.1947	2.1	25.06.1944
Brocken	1153	-	in Wolken	W	21	2.2	1.9	5.8	4.7	2.1	2	0.1	1.0	1951	24.4	30.06.1957	-0.2	25.06.1984
Artern	166	1013.0	stark bew.	still		9.2	7.1	17.2	12.4	7.2	5	2.8	0.6	1954	33.4	30.06.1957	5.4	26.06.1957
Leipzig/Flugh.	149	1012.6	wolkig	W	9	10.9	8.0	16.8	12.4	8.8	6	2.6	4.4	1951	36.4	30.06.1957	5.2	26.06.1993
Wittenberg	106	1012.0	wolkig	W	8	11.1	8.2	17.0	12.0	8.8	8	1.2	5.1	1951	34.1	21.06.1954	4.9	24.06.1994
Oschatz	152	1012.6	leicht bew.	W	9	11.0	9.2	15.9	12.1	8.6	6	2.1	1.1					
Dresden/Flugh.	232	1012.7	wolkig	W	11	11.0	8.4	14.5	12.6	9.8	8	1.1	0.7	1917	34.0	26.06.1935	4.7	21.06.1921
Doblerug-Kir.	100	1012.3	leicht bew.	W	17	11.6	6.9	15.1	12.7	9.7	9	1.4	4.4	1951	34.8	21.06.1954	3.5	24.06.1959
Cottbus	70	1011.9	wolkig	W	13	11.0	8.6	16.1	12.8	9.8	8	1.1	1.1	1951	34.7	29.06.1984	5.0	24.06.1994
Görlitz	238	1012.4	wolkig	W	13	10.7	7.8	15.5	12.2	7.5	5	1.0	2.2	1951	33.2	29.06.1994	5.5	25.06.1972
Aschen	205	1012.4	leicht bew.	ESE	4	8.7	5.3	17.9	12.8	7.0	5</							