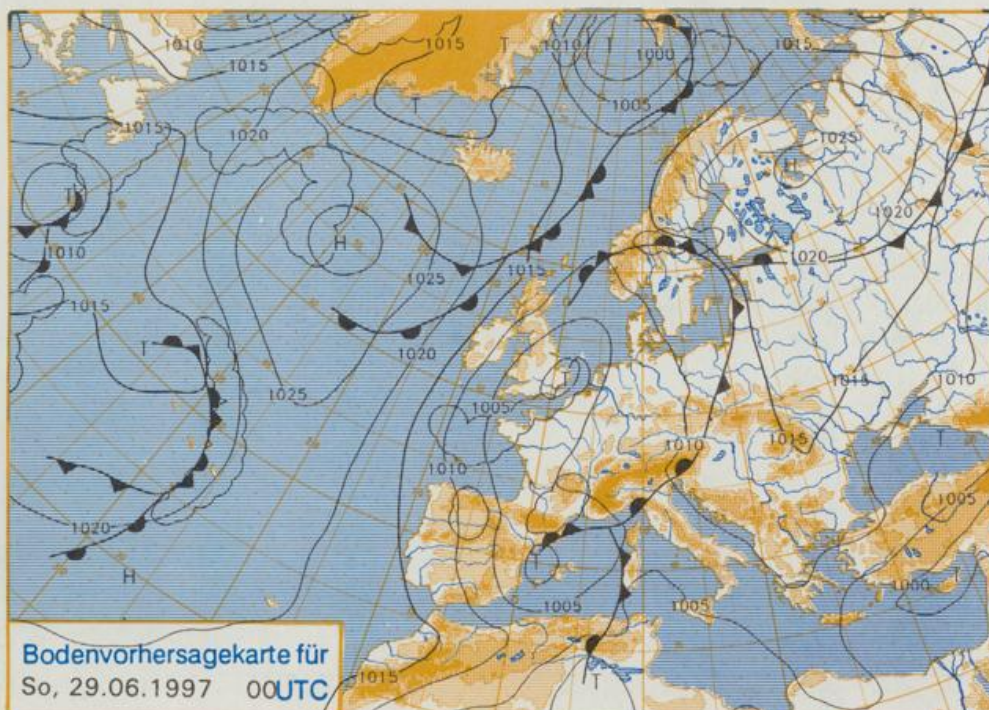


Stereographische Projektion 1 : 60 000 000 60°N



Deutschland-Vorhersage für Samstag, 28.06.97

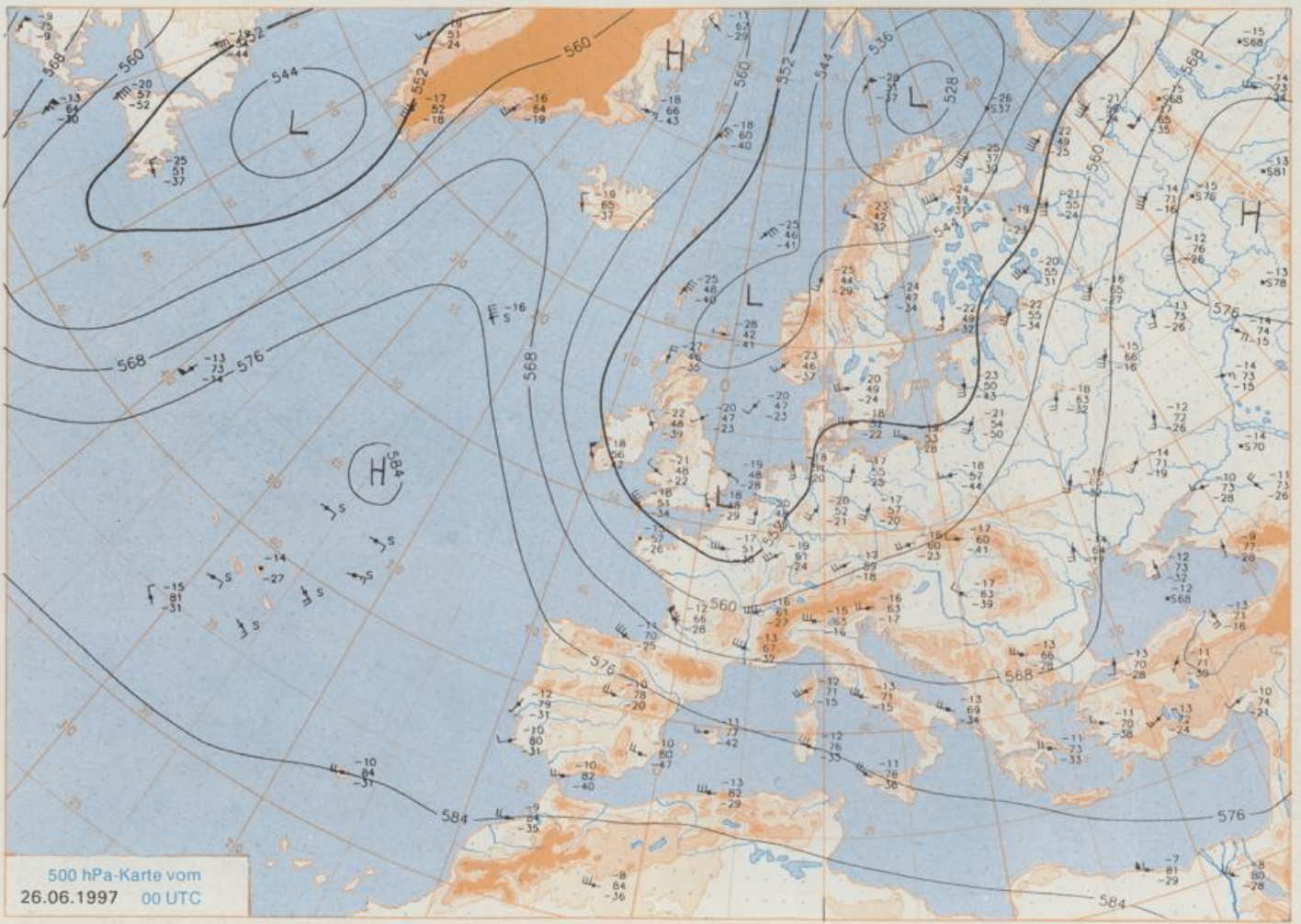
Ein umfangreiches Tief mit Kern im Bereich des Ärmelkanals bestimmt den Wetterablauf in Deutschland. Auf seiner Vorderseite wird warme und labil geschichtete Luft nach Deutschland geführt. Dabei erreicht die wärmere Luft hauptsächlich nur die Osthälfte Deutschlands.

Nach relativ milder Nacht ist es unterschiedlich, zeit- und gebietsweise auch stärker bewölkt bis bedeckt. Es muß wiederholt mit Regen, Schauern und Gewittern gerechnet werden. Phasen mit aufgelockerter Bewölkung sind eingeschoben. Die Tageshöchsttemperaturen liegen in der Westhälfte zwischen 17 und 20°C, in der Osthälfte um 23°C. Der Wind ist meist schwach und kommt vorherrschend aus Südwest bis Süd.

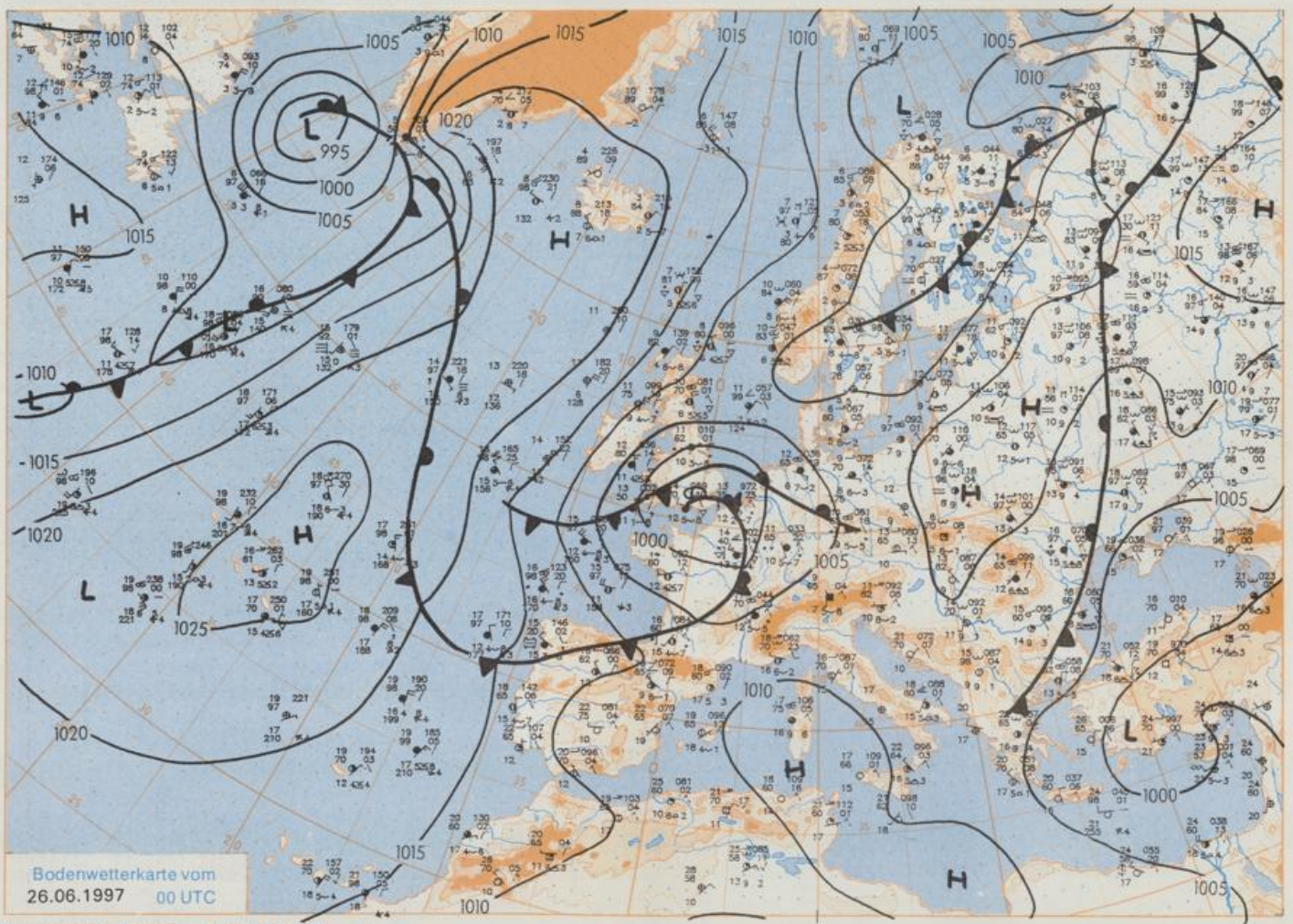
Weitere Aussichten für Sonntag, 29.06.97

Wechselnd bewölkt mit einzelnen Schauern oder Gewittern, Tageshöchsttemperaturen in der Osthälfte bei Sonne bis 27°C, in der Westhälfte um 24°C.

Der Umwelt zuliebe: gedruckt auf chlorfrei gebleichtem Papier.



Stereographische Projektion 1 : 30 000 000 60°N



Stereographische Projektion 1 : 30 000 000 60°N

Wettermeldungen von Donnerstag, dem 26. Juni 1997 06 UTC

Station	Bar.-höhe (m)	Luftdr. red. NN (hPa)	Wetter	Wind km/h	Temperaturen (Grad C)						Sonne Vorl. Std.	RR 24h mm	Schnee höhe cm	Extremwerte der Lufttemperatur der Dekade vom 21.06. bis 30.06.				
					Luft 2 m	Tau-punkt	Max Vortag	Mittel 2 m	Min 2 m	Nacht 5 cm				in	Tmax Datum	Tmin Datum		
																	seit	Tmax Datum
Helgoland	8	1001.1	wolkig	E	44	13.7	8.4	14.6	13.4	13.4	12	4.1		1952	25.6	30.06.1992	8.9	29.06.1956
List / Sylt	29	1003.3	leicht bew.	ESE	26	12.6	8.8	15.2	12.6	11.9	10	4.0	0.0	1937	29.6	26.06.1941	8.4	29.06.1956
Leck	17	1003.7	leicht bew.	E	17	12.6	8.8	15.7	12.7	8.6	6	4.6		1974	29.5	29.06.1992	2.3	22.06.1987
Husum	37	1003.1	wolkig	ENE	13	12.1	7.7	15.1	11.8	9.3	6	6.4						
Schleswig	48	1003.7	stark bew.	E	11	12.3	9.1	16.2	12.5	9.2	7	4.3		1947	34.7	29.06.1947	4.9	22.06.1987
Kiel	31	1003.7	wolkig	E	11	13.4	7.0	16.4	12.4	9.7	6	8.2		1940	33.7	29.06.1947	3.6	22.06.1987
Westermarckd.	9	1004.4	wolkig	E	11	12.4	9.5	15.8	12.3	7.4	7	7.7	0.0					
Arkona	42	1006.7	leicht bew.	E	11	13.4	9.1	14.9	11.3	9.0	7	5.2	0.0	1951	26.1	30.06.1987	7.7	24.06.1972
Norderney	16	999.9	Regen	ESE	18	12.1	8.4	17.1	13.7	11.8	11	1.2	0.0	1947	32.2	29.06.1947	8.8	21.06.1964
Bremerhaven	11	1001.2	stark bew.	E	17	11.9	7.3	16.0	13.5	10.6	10	4.1	0.0	1949	30.8	30.06.1992	6.0	21.06.1964
Cuxhaven	12	1001.5	Regen	ESE	37	13.2	8.0	17.0	14.0	12.6	10	4.3	0.0	1946	33.6	29.06.1947	5.1	21.06.1964
Hamburg/Flugh.	15	1002.4	stark bew.	E	17	12.4	5.9	17.6	14.0	10.5	7	5.5	0.0	1891	34.5	29.06.1947	3.0	24.06.1944
Lübeck	15	1003.0	leicht bew.	E	15	10.9	6.8	18.4	12.9	5.8	4	4.8		1890	34.0	29.06.1947	3.1	22.06.1942
Boitenhagen	17	1003.9	wolkig	E	28	12.5	7.8	17.0	13.9	9.1	6	5.3	0.0	1951	31.5	27.06.1973	3.7	21.06.1959
Schwerin	68	1003.1	wolkig	E	15	11.9	7.1	16.9	12.9	8.8	4	3.5		1947	34.1	29.06.1947	5.6	30.06.1956
Warnemünde	10	1004.3	stark bew.	ESE	9	12.0	5.5	16.9	13.2	9.1	6	5.3		1951	32.3	27.06.1973	6.9	24.06.1967
Teterow	50	1004.6	wolkig	N	5	10.1	8.9	17.6	11.7	6.4	4	3.8		1947	33.3	30.06.1992	4.9	21.06.1959
Barth	7	1005.1	leicht bew.	E	11	11.8	7.4	16.2	13.6	6.7	5	6.5	0.0	1967	34.0	27.06.1976	5.7	25.06.1978
Greifswald	6	1005.5	leicht bew.	ESE	11	12.4	9.2	16.0	13.0	5.7	4	2.4	0.0	1951	32.0	27.06.1973	4.0	21.06.1959
Ueckermünde	7	1006.1	leicht bew.	E	5	12.3	6.1	16.3	11.4	6.1	4	2.1		1951	34.1	29.06.1994	1.8	21.06.1959
Emden	12	999.5	Regen	E	21	11.6	9.8	17.8	13.5	10.6	10	1.2	0.0	1947	32.7	28.06.1947	5.7	21.06.1964
Odenburg	20	1000.4	Regen	E	15	11.2	7.4	17.5	10.6	11.1	10	6.2	0.0					
Bremen/Flugh.	5	1000.6	Regen	E	13	11.2	7.8	17.2	13.6	11.0	10	4.6	0.1	1890	34.9	28.06.1947	3.4	21.06.1964
Soi tau	78	1001.2	Regen	E	9	10.8	6.9	17.9	12.2	10.1	9	5.4	0.0	1948	33.8	30.06.1957	2.7	24.06.1964
Boizenburg	46	1002.8	Regen	E	13	10.6	7.5	18.1	12.6	8.1	6	4.4	0.0	1951	34.2	27.06.1976	4.9	21.06.1964
Lüchow	18	1002.2	stark bew.	E	8	11.0	7.7	16.8	13.1	8.4	8	5.2	0.0	1955	33.1	30.06.1957	3.3	24.06.1994
Seehausen/Altm.	23	1003.0	Regen	ESE	13	11.4	8.2	16.8	11.7	6.6	6	4.5	0.0					
Marnitz	85	1003.3	wolkig	E	5	9.9	7.9	16.7	11.9	5.6	2	5.2		1951	33.1	27.06.1976	4.1	21.06.1959
Neuruppin	39	1003.8	stark bew.	E	9	11.5	8.3	16.2	11.7	9.3	6	3.8	0.0	1958	32.5	27.06.1976	5.5	24.06.1994
Neubrandenburg	80	1004.8	stark bew.	ENE	11	9.2	7.9	16.1	11.5	5.9	5	4.3						
Angermünde	55	1004.7	bedeckt	ENE	8	11.7	9.7	16.6	11.4	7.5	5	3.2		1951	34.4	29.06.1994	3.2	21.06.1959
Lingen	26	998.1	Regen	ESE	9	12.4	11.7	18.2	14.5	12.3	11	6.5	0.1	1951	33.0	30.06.1957	5.1	26.06.1957
Münst.-Osn./Flugh.	53	998.1	Regen	ESE	13	12.4	11.3	18.0	14.3	11.9	10	9.0	0.6					
Osnabrück	97	999.0	Regen	E	9	11.7	11.1	17.4	14.1	11.7	11	8.2	0.9	1952	33.5	30.06.1957	5.1	21.06.1964
Diepholz	43	999.9	Regen	E	11	11.3	9.9	18.3	13.8	11.2	11	9.2	0.5	1952	34.6	30.06.1957	3.8	21.06.1964
Bad Salzungen	139	999.5	Regen	ESE	6	12.1	9.6	17.5	13.2	11.5	11	7.5	0.4	1935	33.8	30.06.1957	4.2	26.06.1937
Hannover/Flugh.	59	1000.5	Regen	E	13	11.5	8.5	17.3	13.8	11.0	10	4.8	0.0	1936	32.6	27.06.1976	3.0	24.06.1949
Braunschweig	88	1001.0	stark bew.	ESE	15	12.6	8.8	17.0	12.6	10.2	9	6.3	0.0	1891	33.4	29.06.1947	4.3	24.06.1949
Gardelegen	48	1001.3	Regen	E	4	10.6	7.8	17.3	12.8	9.3	8	4.7	0.0	1947	34.9	27.06.1976	2.1	24.06.1994
Magdeburg	85	1001.8	Regen	ESE	8	11.4	10.2	18.3	13.8	9.4	9	8.0	0.2	1947	33.7	29.06.1947	4.9	22.06.1981
Potsdam	100	1003.3	stark bew.	E	18	11.7	9.3	17.5	12.3	9.4	8	7.1	0.0	1893	35.5	28.06.1947	5.0	21.06.1910
Berlin-Temp.	49	1003.9	stark bew.	ESE	15	12.4	9.3	17.5	13.1	9.6	7	4.5		1876	35.0	29.06.1947	3.1	21.06.1910
Lindenberg	104	1003.9	stark bew.	E	11	11.7	9.6	17.1	12.9	10.1	9	5.6		1947	34.2	29.06.1947	5.6	24.06.1994
Manschnow	16	1004.1	wolkig	E	13	11.1	9.3	17.1	12.9	7.2	6	4.6	0.0					
Düsseldorf/Flugh.	41	996.7	Regen	SE	17	12.9	11.7	19.0	14.4	12.1	12	9.2	2	1970	34.1	27.06.1976	6.0	25.06.1993
Bocholt	24	996.8	Regen	E	13	12.2	11.5	19.0	13.5	12.0	12	7.7	3	1947	35.7	27.06.1947	3.4	27.06.1952
Essen	161	997.5	Regen	SE	17	12.0	11.2	18.4	13.4	11.5	11	9.3	2	1935	32.3	27.06.1976	4.2	21.06.1964
Luedenscheid	392	997.4	stark bew.	SE	9	10.9	9.7	16.3	11.5	10.2	10	8.5	2					
Kahler Asten	859	-	Regen	SSE	21	7.7	7.3	12.9	8.5	7.3	7	6.8	2	1955	28.1	30.06.1957	0.9	21.06.1964
Bad Lippspringe	158	999.3	Regen	ESE	11	12.5	9.9	18.3	13.6	11.6	11	8.3	0.2	1951	33.1	30.06.1957	3.6	30.06.1971
Kassel	233	1000.2	Regen	S	4	11.8	10.9	18.4	14.1	11.6	10	9.5	0.2	1951	32.8	30.06.1957	5.7	21.06.1964
Göttingen	171	1000.6	Regen	ESE	15	11.7	10.4	18.8	13.6	10.5	10	10.2	1	1947	33.7	27.06.1947	1.3	24.06.1949
Leinefelde	356	1001.0	Regen	SSE	5	10.9	10.3	17.2	12.9	9.5	9	10.5	1	1957	31.1	30.06.1957	4.1	21.06.1964
Braunlage	610	1001.2	Regen	NNE	4	9.0	8.5	14.8	9.6	7.4	6	7.4	2	1936	29.4	27.06.1947	2.1	25.06.1944
Brocken	1153	-	in Wolken	SSE	26	6.1	5.8	9.7	5.4	4.4	4	5.6	3	1951	24.4	30.06.1957	-0.2	25.06.1984
Artern	148	1001.8	Regen	SSE	2	12.1	11.1	19.7	14.6	10.8	10	5.1	0.3	1954	33.4	30.06.1957	5.4	26.06.1957
Leipzig/Flugh.	149	1002.1	stark bew.	ESE	15	12.8	11.6	18.5	14.4	11.5	10	8.0	0.5	1951	36.4	30.06.1957	5.2	26.06.1993
Wittenberg	106	1003.1	Regen	ESE	8	12.1	9.6	19.4	14.2	11.3	11	8.9	0.0	1951	34.1	21.06.1954	4.9	24.06.1994
Oschatz	152	1003.2	Regen	SSE	2	13.3	10.8	18.8	15.1	9.6	8	8.2	0.0					
Dresden/Flugh.	232	1003.4	bedeckt	SSE	17	13.5	9.7	18.4	14.9	12.1	11	6.9		1917	34.0	26.06.1935	4.7	21.06.1921
Dobrilug-Kir.	100	1003.5	bedeckt	SE	5	12.9	9.7	18.6	14.2	9.3	7	9.1		1951	34.8	21.06.1954	3.5	24.06.1959
Cottbus	70	1003.7	stark bew.	ESE	9	13.5	10.3	18.7	14.7	11.1	9	7.4		1951	34.7	29.06.1994	5.0	24.06.1994
Görlitz	238	1003.9	stark bew.	ESE	11	12.6	9.0	17.0	13.8	10.0	7	6.6		1951	33.2	29.06.1994	5.5	25.06.1972
Aachen	205	995.3	wolkig	E	5	12.3	11.8	17.4	12.6	11.4	11	3.3	5	1891	36.6	27.06.1947	5.1	23.06.1903
Nuerbg.-Barw.																		